Parc national de forêts



NOS RANDONNÉES COUP DE CŒUR

Il était une fois le Parc national de forêts…

Le Parc national de forêts, dédié à la protection des forêts feuillues de plaine, est né fin 2019. À cheval entre la Bourgogne (Côte-d'Or) et la Champagne (Haute-Marne), il est le plus récent des 11 parcs nationaux français, le premier situé dans la moitié nord de la France et le plus près de Paris. Le Parc national de forêts est un territoire d'exception, doté de patrimoines naturels, culturels et paysagers remarquables. Il a pour vocation de les protéger et les valoriser.

Espace protégé ouvert au public, le Parc national de forêts s'étend sur 2185 km² et sa zone réglementée, le cœur, couvre 566 km². Vaste espace de nature, le Parc national est un éloge au bien-vivre, à la détente et à la découverte. Monde d'expériences, il offre une multitude d'activités de loisirs (randonnée pédestre ou équestre, cyclotourisme, observation de la flore et de la faune forestières…) et culturelles (abbaye d'Auberive, villages de caractères, mausolée de Faverolles, musée du Pays Châtillonnais - Trésor de Vix…).

La position géographique, le climat et le relief du Parc national de forêts en font un lieu unique. De grandes hêtraies-chênaies, des combes ombragées, des pelouses sèches, des prairies humides mais aussi une centaine de marais tufeux offrent une très grande diversité de paysages. Cette variété de milieux naturels abrite une faune et une flore remarquables, parfois menacées telles la cigogne noire, le sabot de Vénus ou le damier du frêne.

La forêt est évidemment omniprésente sur le Parc national. On y dénombre plus de 50 millions d'arbres dont certains, vieux de plus de 300 ans, sont de véritables témoins de l'Histoire. Sur le territoire du Parc national, on compte parfois jusqu'à plus de 15 essences différentes à l'hectare (contre 5 en moyenne en France), ce qui illustre bien la grande richesse de ces forêts. Le hêtre et le chêne sont les rois de ces forêts feuillues. On y trouve aussi des tilleuls, des charmes, des érables, des frênes, des alisiers et quelques résineux.



Plusieurs parcours sont équipés d'audio guide et de circuit ludique pour enfants (à télécharger sur Id-Vizit (52) ou Balade en Bourgogne (21)).

30 RANDONNÉES POUR (RE)DÉCOUVRIR LE PARC

C'est à pied, à cheval ou à vélo que se révèle vraiment un territoire.

Notre sélection des plus belles randonnées du Parc national de forêts est une invitation à d'inoubliables promenades en liberté.
Partez à la découverte des richesses naturelles et patrimoniales de nos grands espaces verdoyants, pour retrouver le plaisir simple de marcher ou de pédaler.

BONNES BALADES !

CONSEILS POUR UNE RANDONNÉE RESPONSABLE

- ☐ Pas de poubelle sur les sentiers > Prévoyez un sac pour ramener vos déchets.
- ☐ Ne cueillez pas les fruits cultivés > Il y a des milliers de promeneurs. Si chacun picore, l'agriculteur aura du mal à faire sa récolte. Donc, laissons les fruits à leur propriétaire !
- ☐ Restez sur les sentiers et ne piétinez pas les jeunes pousses > Ceci n'est pas un terrain de football ou une pelouse pour pique-niquer, mais bien un futur champ de blé… Faites la différence et ne piétinez pas les jeunes pousses.
- ☐ Liberté surveillée pour les chiens > Soyez vigilants : ils peuvent perturber la reproduction de la faune (notamment entre avril et fin juin) et effrayer les animaux.
- ☐ Une fleur plutôt qu'un bouquet > On peut en cueillir une, mais surtout en profiter avec les yeux : cueillez peu, et évitez d'arracher. Attention : certaines plantes sont protégées. Leur cueillette est strictement interdite.
- ☐ Attention au risque d'incendie > L'arbre qui se tient majestueusement devant nous a mis plusieurs dizaines d'années à pousser. Cinq minutes peuvent suffire à le détruire : soyez très vigilants et ne prenez pas le risque de faire démarrer un feu.
- ☐ Ces bébés ne sont pas abandonnés > Ce jeune oiseau ou ce petit chevreuil semblent si tristes et si seuls ! Mais en fait, leurs parents ne sont pas loin et sont les seuls à pouvoir s'en occuper. Laissez-les sur place, ne les touchez pas.
- ☐ Une randonnée en solitaire ? > Informez vos proches de votre itinéraire et de votre heure approximative de retour. Pensez aux changements météorologiques (chaleur, pluie, vent) et à vos propres limites (fatigue, soif, faim) en prenant le nécessaire dans votre sac à dos.
- ☐ Alertez-nous ! > Soyez acteurs en nous aidant à maintenir la qualité du réseau proposé. Un poteau abîmé ? Des branches au travers d'un sentier ? Contactez-nous pour signaler les dysfonctionnements : 03 25 31 62 35
- ☐ Soyez vigilants > Tiques, chenilles processionnaires, frelons asiatiques… font partie des espèces qui cohabitent mal avec l'humain. Ne les approchez pas !

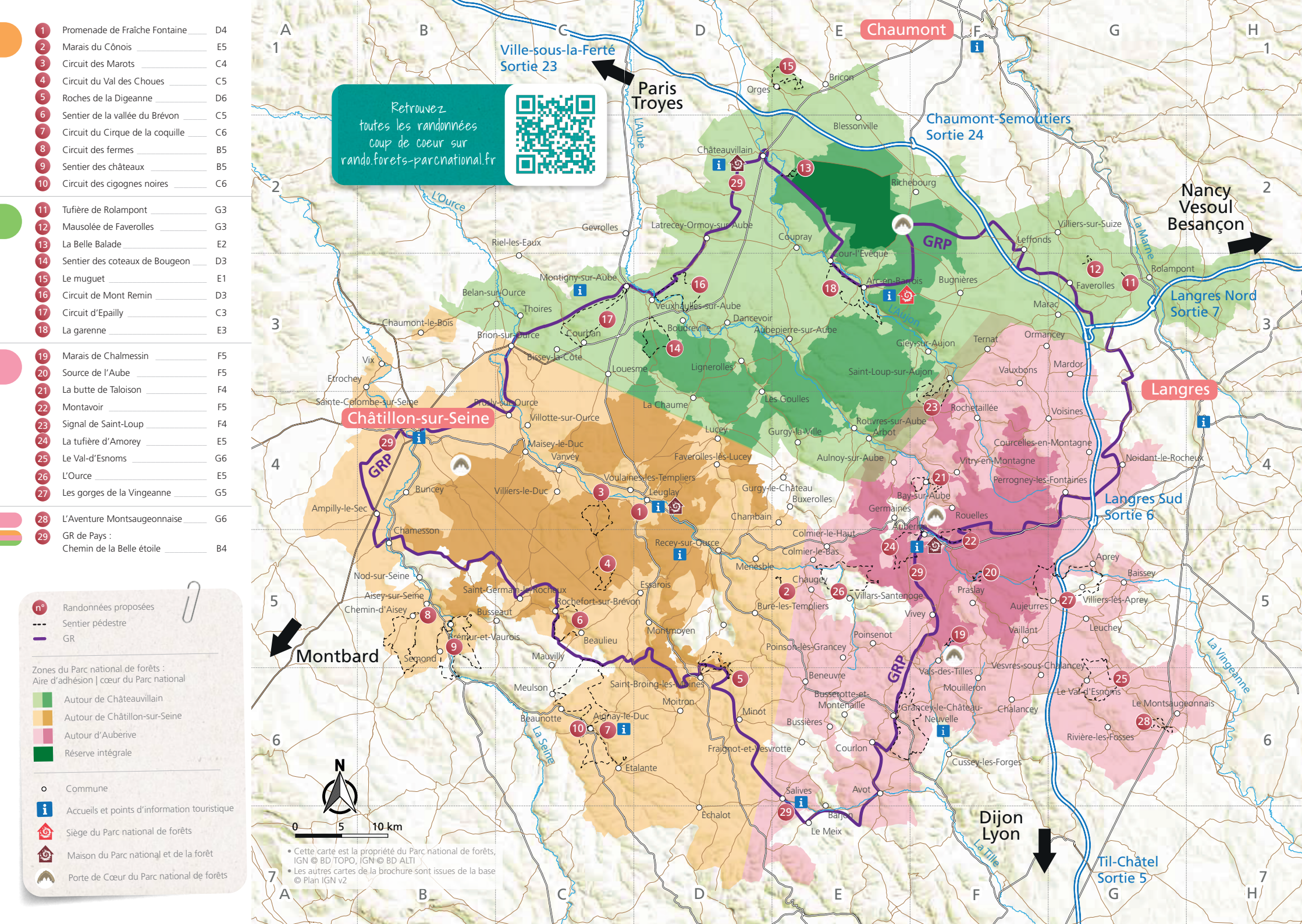

1 Promenade de Fraîche Fontaine D4
2 Marais du Cônois E5
3 Circuit des Marots C4
4 Circuit du Val des Choues C5
5 Roches de la Digeanne D6
6 Sentier de la vallée du Brévon C5
7 Circuit du Cirque de la coquille C6
8 Circuit des fermes B5
9 Sentier des châteaux B5
10 Circuit des cigognes noires C6

11 Tufière de Rolampont G3
12 Mausolée de Faverolles G3
13 La Belle Balade E2
14 Sentier des coteaux de Bougeon D3
15 Le muguet E1
16 Circuit de Mont Remin D3
17 Circuit d'Epailly C3
18 La garenne E3

19 Marais de Chalmessin F5
20 Source de l'Aube F5
21 La butte de Taloison F4
22 Montavoir F5
23 Signal de Saint-Loup F4
24 La tufière d'Amorey E5
25 Le Val-d'Esnoms G6
26 L'Ource E5
27 Les gorges de la Vingeanne G5

28 L'Aventure Montsaugeonnaise G6
29 GR de Pays :
Chemin de la Belle étoile B4

n° Randonnées proposées
Sentier pédestre
GR

Zones du Parc national de forêts :
Aire d'adhésion | cœur du Parc national
Autour de Châteauvillain
Autour de Châtillon-sur-Seine
Autour d'Auberive
Réserve intégrale

Commune
Accueils et points d'information touristique
Siège du Parc national de forêts
Maison du Parc national et de la forêt
Porte de Cœur du Parc national de forêts

1 PROMENADE DE FRAÎCHE FONTAINE







Départ Leuglay

Parking au niveau des Gites de la Gare - rue de la Gare

La Promenade de Fraîche Fontaine est une invitation à la détente. Ce sentier de 300 mètres de long conduit à un sous-bois rafraîchissant où des équipements de pique-nique spécialement aménagés attendent les visiteurs. Peut-être qu'au détour d'une haie, une biche ou un chevreuil se laisseront surprendre, pour le bonheur de petits et grands. Cette courte promenade a été aménagée pour rendre confortable l'accès à tous les types de fauteuils.

Le sentier est situé à la porte de 5 gîtes spécialement aménagés pour accueillir des visiteurs à mobilité réduite. Au total, la capacité d'accueil s'élève à 20 personnes dont 10 personnes à mobilité réduite.

La Promenade de Fraîche Fontaîne a bénéficié du soutien de la GMF.

Distance 300m

GMF

Commune de Leuglay

À proximité, à pieds ou véhicule

- Maison de la Forêt
- Église de la Nativité, lavoir, Voulaines-les-Templiers
- Abbaye du Val des Choues
- Chapelle Saint-Phal, église Saint-Jean-Baptiste, Villiers-le-Duc
- Église Saint-Rémy, lavoir, Recey-sur-Ource
- Les jardins du Cosmos, Leuglay
- Gîtes de la Gare, Leuglay
- Les Villas du Parc, Vanvey
- Les Ruchers de Darbois, Buncey
- Safranerie Templière, Recey-sur-Ource

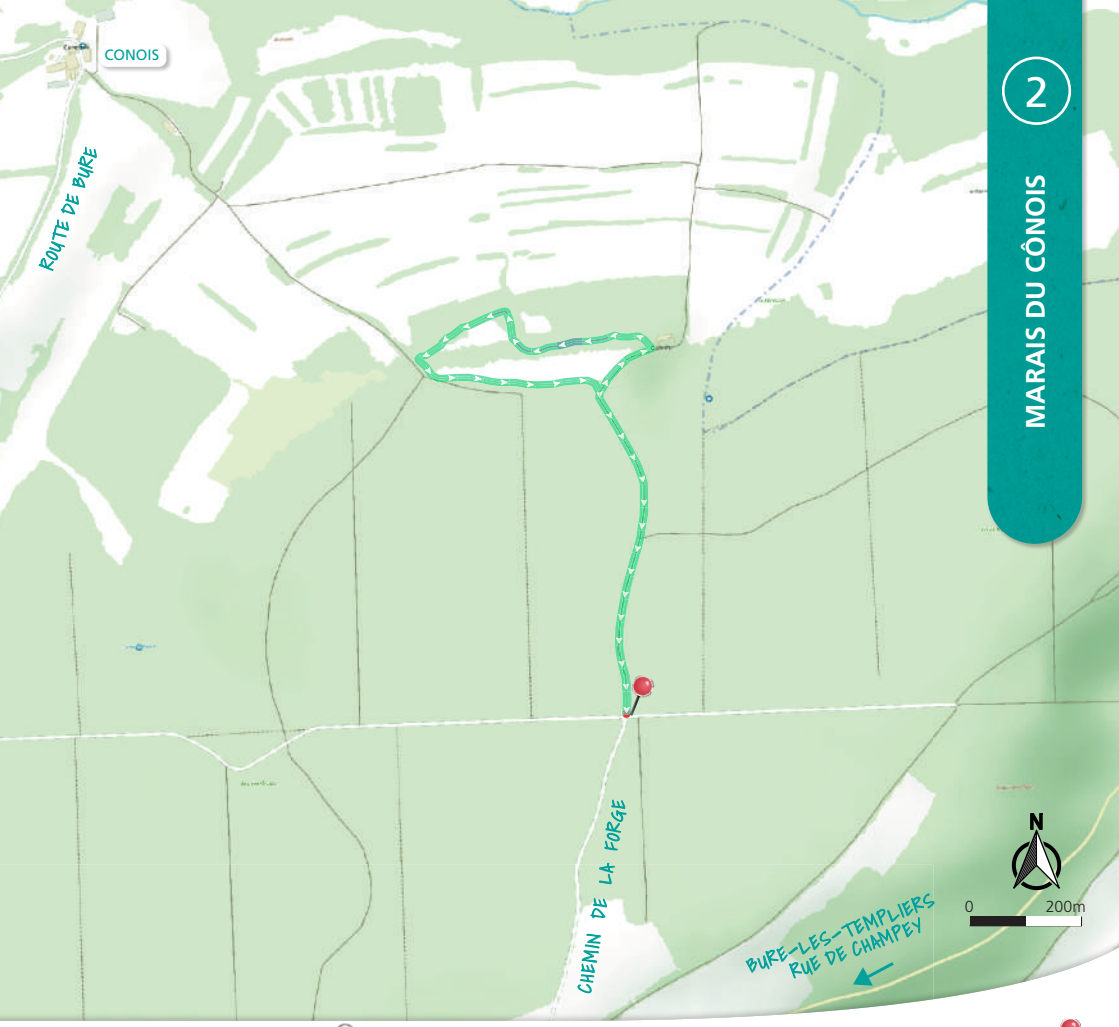

2

MARAIS DU CÔNOIS

À proximité, à pieds ou véhicule

- Lavoirs, église Saint-Julien, Bure-les-Templiers
- Château de Romprey
- Le Rucher de la Fontaine Pelin, Terrefondrée
- GAEC de Conclois
- La Ferme de l'Aubette, Chambain
- Les Chenevières, Colmier-le-Haut
- La Safranerie Templière, Recey-sur-Ource

Bure-les-Templiers — Départ

Dans ce vaste espace forestier au nord-est du Parc national se trouvent de minuscules joyaux naturels : les marais tufeux sur pente. En août, vous pourrez observer la Gentiane des marais, ou la Swertie pérenne en fleurs. Le parcours aménagé permet de découvrir la forêt de feuillus et de traverser le marais sans l'endommager.

Distance
2,2 km

Durée
45min

Difficulté

Conservatoire d'espaces naturels Bourgogne

3 CIRCUIT DES MAROTS

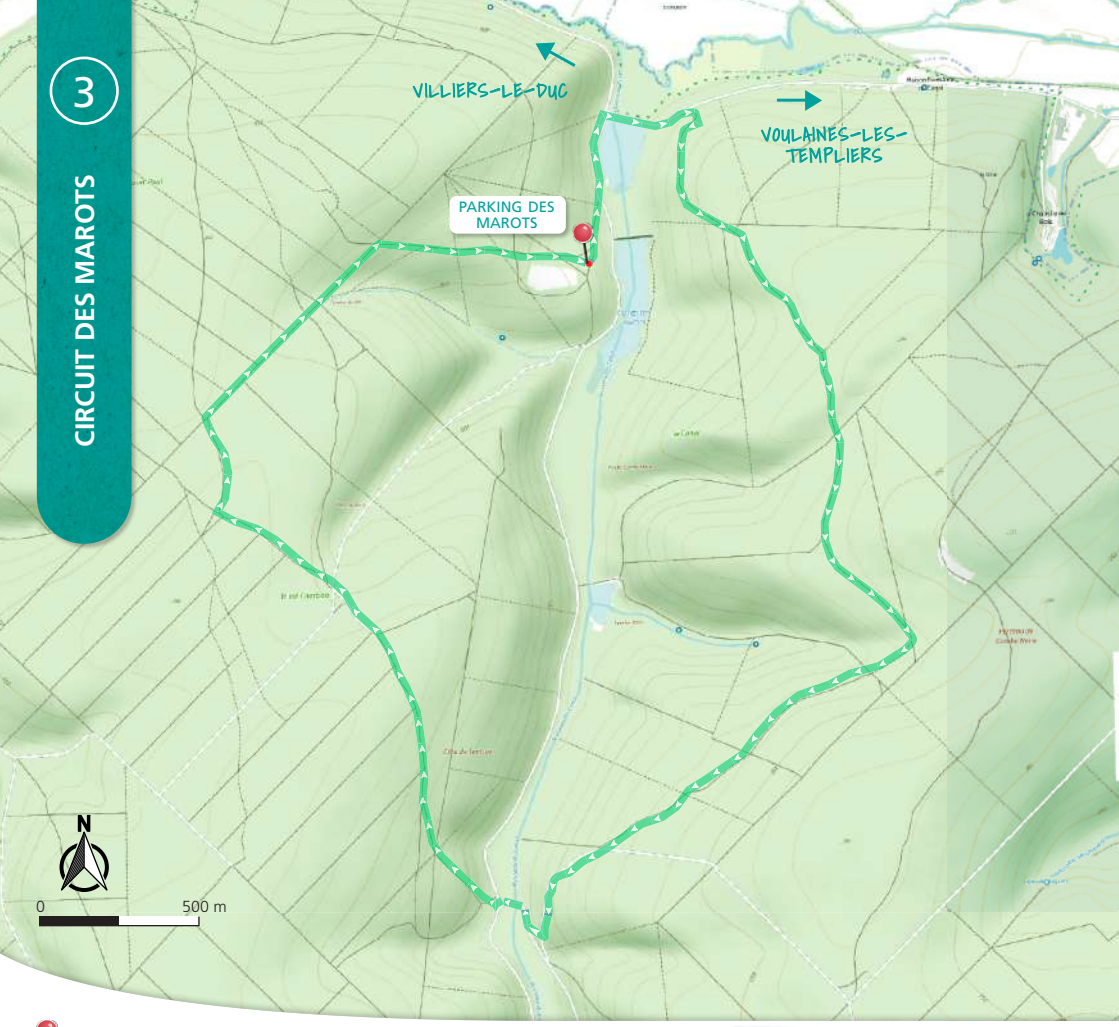

Départ Voulaines-les-Templiers

Distance 8 km

Durée 2h30

Difficulté

Balisage

Parking des marots

Au fond de ce vallon boisé, semé d'anciens étangs, vous découvrirez une flore célèbre qui appartient aux montagnes froides du nord de l'Europe. Ce paradis des botanistes, à l'ombre des grands hêtres partout omniprésents et des chênes parfois plus que centenaires, vous enchantera.


© François Pouillotte

À proximité, à pieds ou véhicule

- Maison de la Forêt
- Église de la Nativité, lavoir, Voulaines-les-Templiers
- Abbaye du Val des Choues
- Chapelle Saint-Phal, église Saint-Jean-Baptiste, Villiers-le-Duc
- Église Saint-Rémy, lavoir, Recey-sur-Ource
- Les jardins du Cosmos, Leuglay
- Gîtes de la Gare, Leuglay
- Les Villas du Parc, Vanvey
- Les ruchers de Darbois, Buncey
- Le Chêne Bourguignon, Vanvey

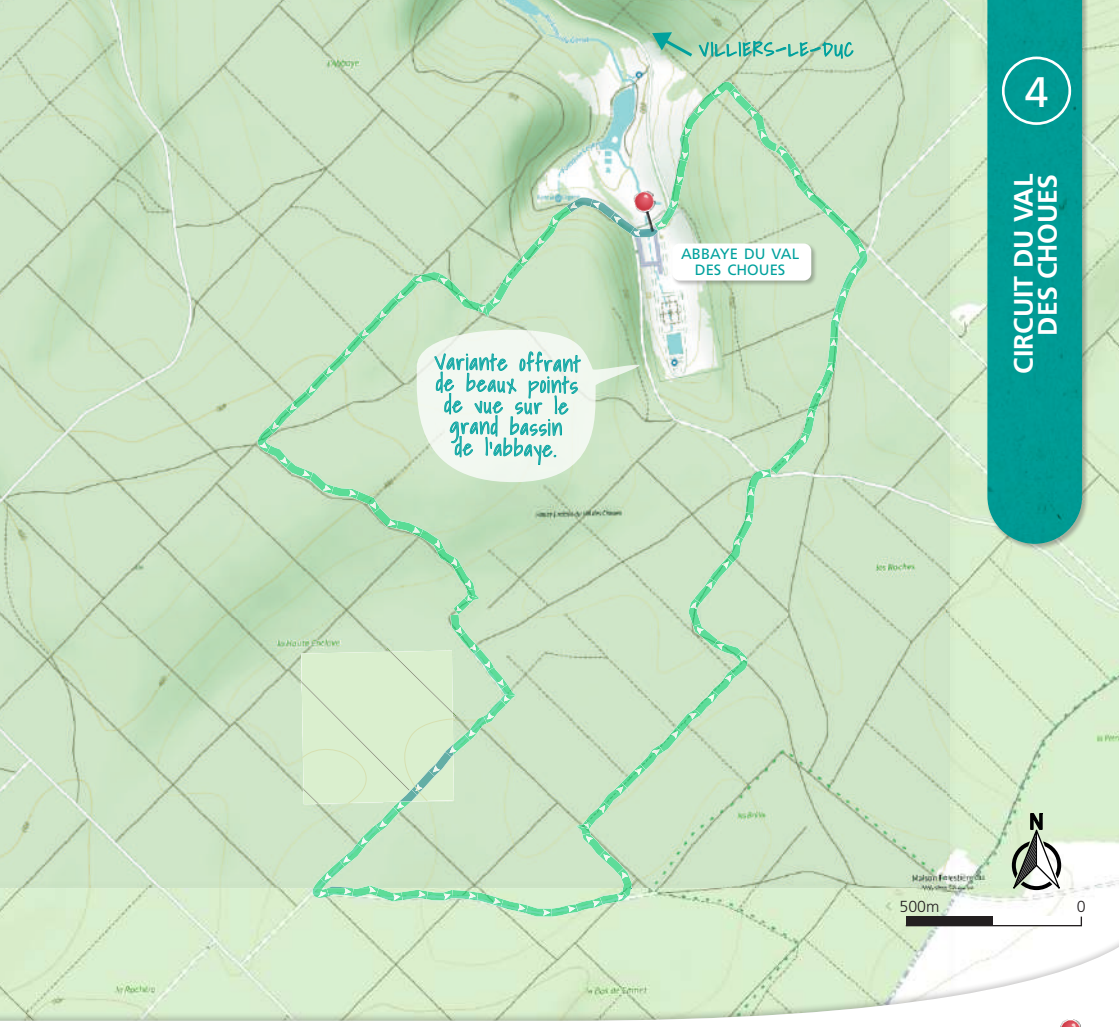

4 CIRCUIT DU VAL DES CHOUES

À proximité, à pieds ou véhicule

- Abbaye du Val des Choues
- Chapelle Saint-Phal, église Saint-Jean-Baptiste, Villiers-le-Duc
- Maison de la Forêt
- Château de Rochefort-sur-Brévon
- Les jardins du Cosmos, Leuglay
- Gîtes de la Gare, Leuglay
- Les Villas du Parc, Vanvey

Abbaye du Val des Choues, Villiers-le-Duc — Départ

Nous sommes ici à l'Abbaye du Val des Choues en plein cœur du Parc national. Étrange lieu, silencieux et spirituel, qui semble perdu au milieu des bois, mais qui change de visage dès la porte franchie. Un sentier principalement en lisière de forêt alternant avec les zones ouvertes vous emmène dans un milieu naturel protégé tant pour ses habitats que pour les espèces qui vivent dans ces bois. Immersion garantie au sein du plus grand massif forestier du Châtillonnais, une forêt domaniale de 9000 hectares.

Distance
8 km

Durée
2h30

Difficulté

Balisage

5 ROCHES DE LA DIGEANNE

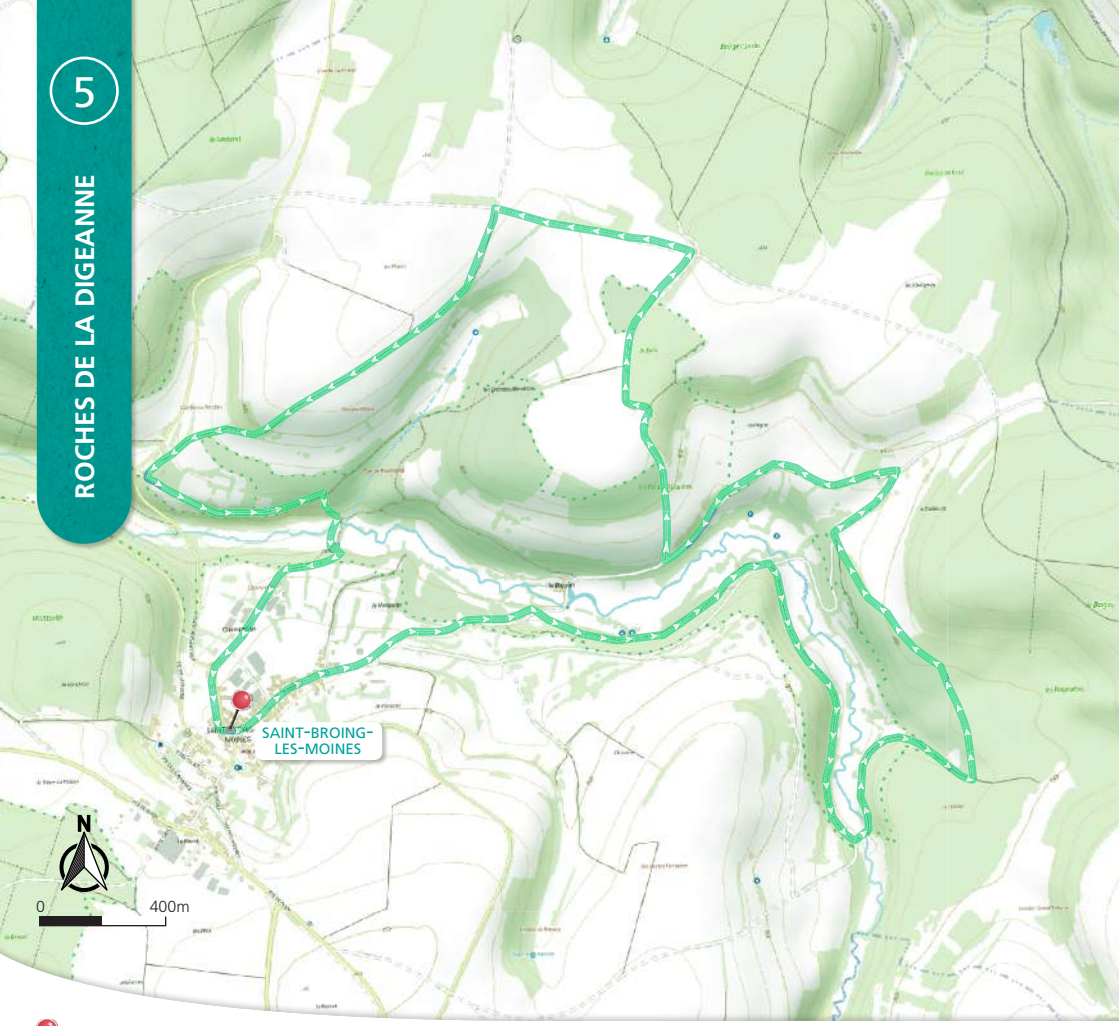

Départ Saint-Broing-les-Moines

Distance 10,5 km

Durée 3h00

Difficulté

Balisage

P Parking sur la place de l'église

⚠ Vigilance : en cas de pluie, risque de glissade sur les passages rocheux

Ce sentier alternant forêts de feuillus, plaines et ruisseaux vous fera découvrir le patrimoine historique et naturel de Saint-Broing-les-Moines. Ce territoire, qui appartient en entier au bassin de la Seine, est très accidenté. Longeant la Digeanne, vous cheminerez dans un vallon étroit encaissé et bordé de roches. Ces combes profondes infiniment sauvages révèlent des trésors botaniques.

À proximité, à pieds ou véhicule

- Lavoir, église Saint-Laurent, Saint-Broing-les-Moines
- Marais des Brosses, Recey-sur-Ource
- Château de Montmoyen
- Église Saint-Pierre et Saint-Paul, lavoir, Aignay-le-Duc
- Le Rucher de la Fontaine Pelin, Terrefondrée

6 SENTIER DE LA VALLÉE DU BRÉVON

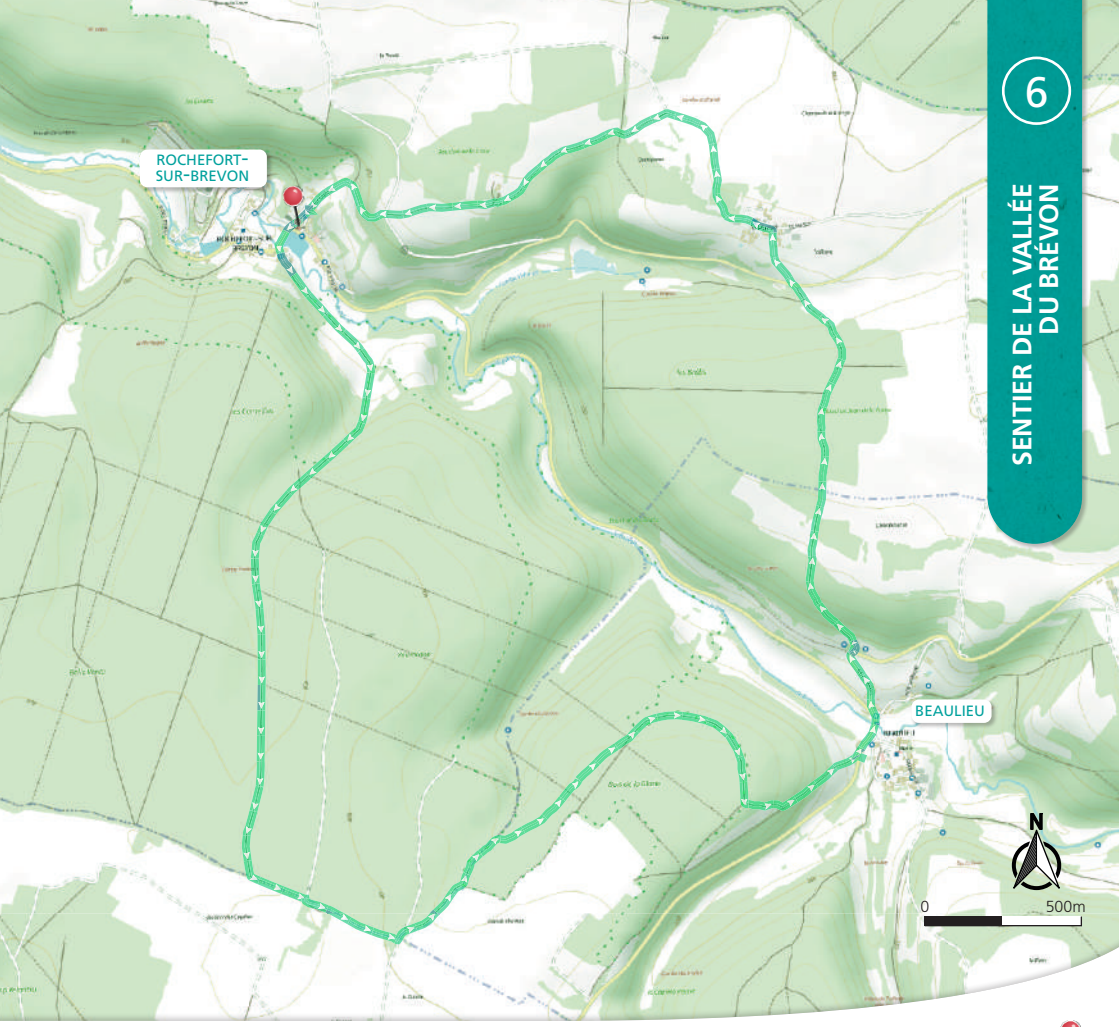

Rochefort-sur-Brévon — Départ

À proximité, à pieds ou véhicule

- Château de Rochefort-sur-Brévon
- Château de Montmoyen
- Lavoir-Fontaine, Essarois
- Église Saint-Germain, Saint-Germain-le-Rocheux
- Le petit bonheur 21, Saint-Germain-le-Rocheux

P Parking devant la mairie

Départ par la montée de la rue du pigeonnier qui longe l'ancien château

Ce circuit majoritairement forestier offre des points de vue pittoresques sur les villages de Beaulieu et de Rochefort-sur-Brévon et sur la vallée du Brévon. Il est essentiellement composé de couverts forestiers, et offre des passages dans les villages et hameaux, bien pratiques pour se ravitailler en eau les jours de chaleur ! Tout le long de cet itinéraire, prêtez l'oreille et essayez de reconnaître des oiseaux à leur chant, car l'ensemble de l'avifaune forestière est présente : pics, mésanges, Sitelle torchepot, Merle noir… un véritable concert accompagnera vos pas !

Distance 9 km

Durée 2h45

Difficulté

Balisage

7 CIRCUIT DU CIRQUE DE LA COQUILLE

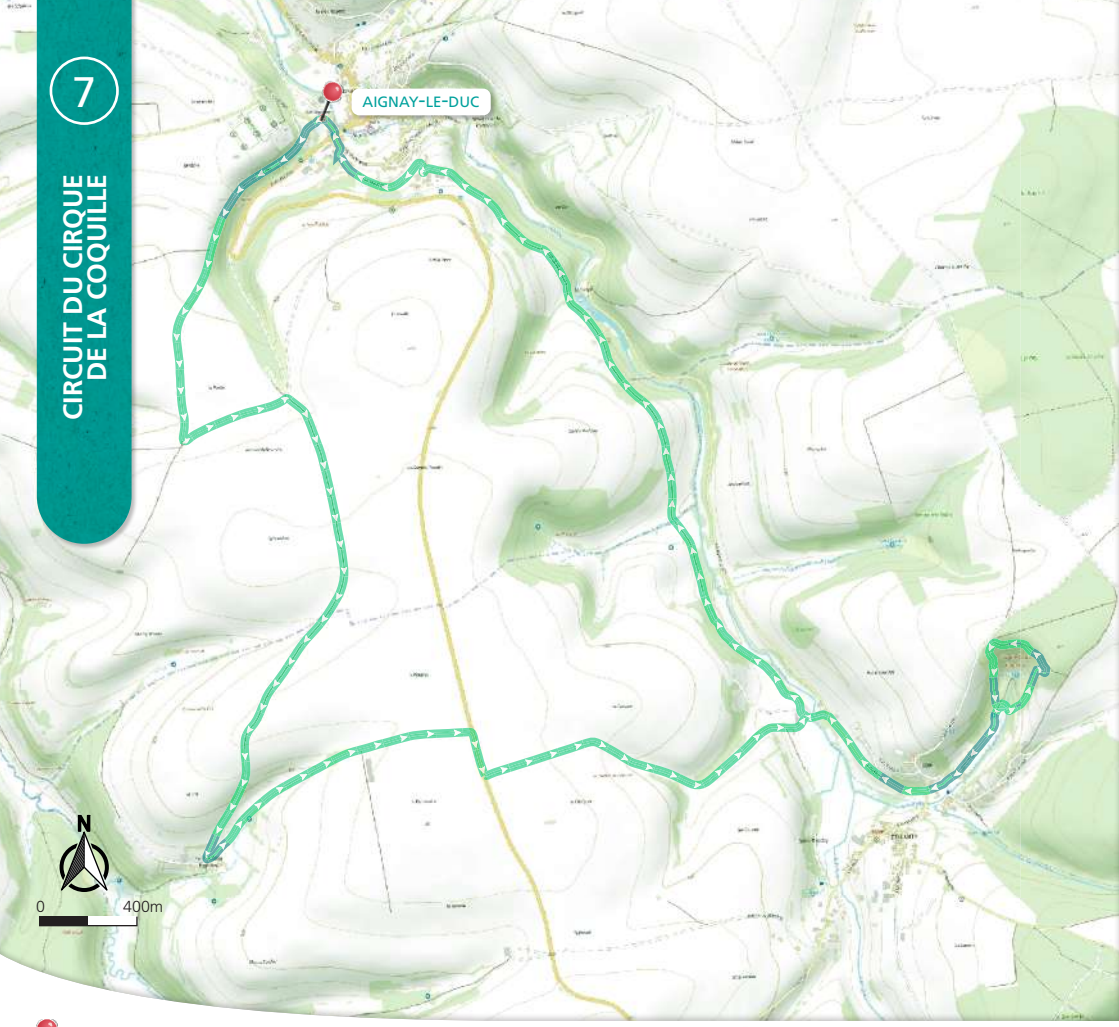

Départ Aignay-le-Duc

Distance 12km

Durée 4h30

Difficulté

Balisage

Accessible devant le départ du sentier

Lieu de départ Aignay-le-Duc, parking place Charles de Gaulle

Au départ d'Aignay-le-Duc, c'est en arpentant le plateau que vous atteindrez la ferme forte de la Pothière, un ancien manoir qui constitue un ensemble typique de l'architecture bourguignonne des XV et XVIème siècles. Puis en entrant dans le joli village d'Etalante, vous rejoindrez son joyau, « le cirque de la Coquille », site naturel classé, au creux duquel la Coquille prend sa source. Vous suivrez le sentier de découverte balisé par le Conservatoire d'Espaces Naturels de Bourgogne puis rejoindrez Aignay-le-Duc par le vallon de la Coquille. La descente vers le bourg offre une belle vue sur ses maisons anciennes aux toits de tuiles vernissées d'où émerge la silhouette gothique de l'église Saint-Pierre et Saint-Paul construite au XIIIème siècle.

À proximité, à pieds ou véhicule

- Œuvre du lavoir d'Aignay-le-Duc
- Église Saint-Pierre et Saint-Paul, Aignay-le-Duc
- Ferme fortifiée de la Pothière, Etalante
- Château de Quemigny-sur-Seine
- Ruines du château de Duesme
- LM Chardon, Aignay-le-Duc
- Eclisse & Brindille, Etalante

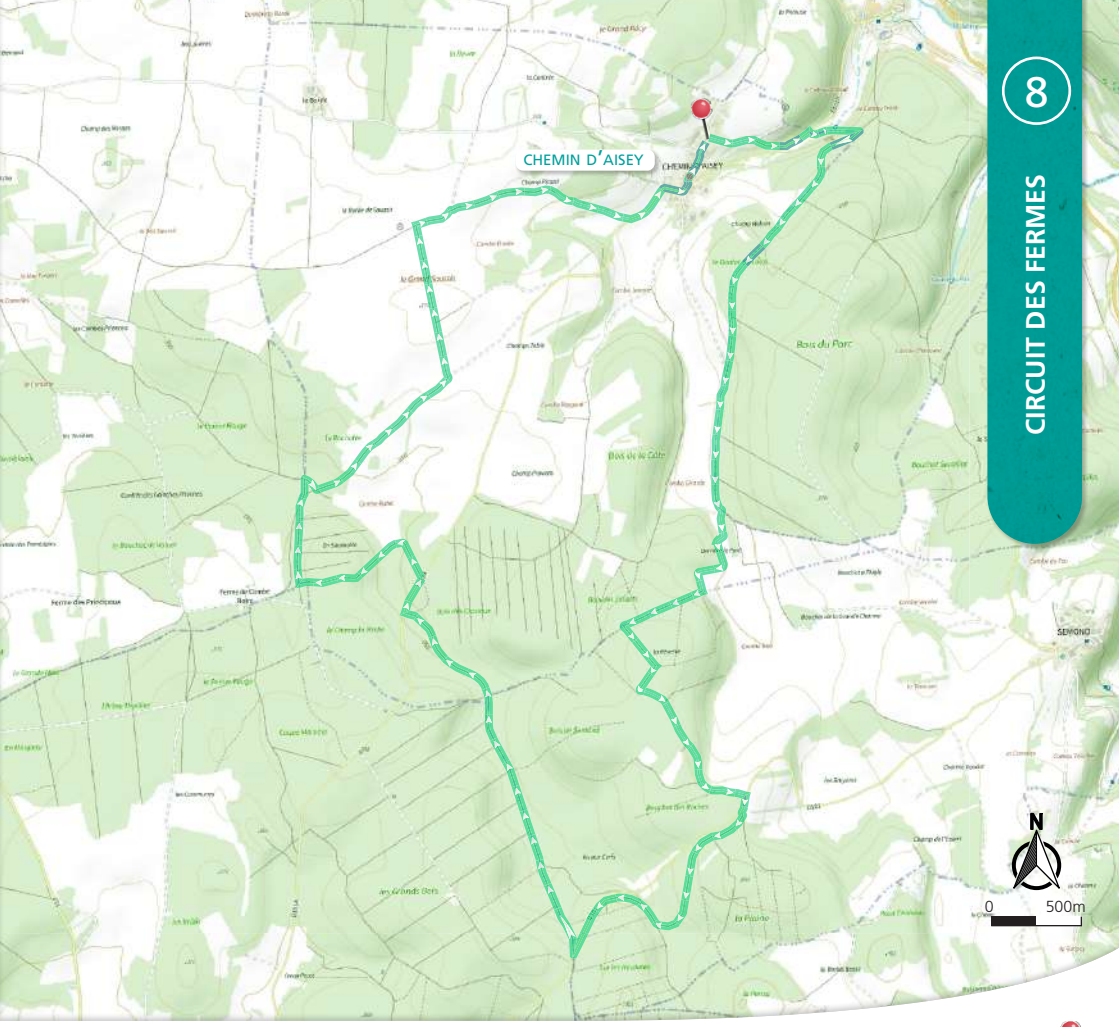

8

CIRCUIT DES FERMES

À proximité, à pieds ou véhicule

- La fosse de Coulmier-le-Sec
- Église Saint Genest, Aisey-sur-Seine
- Châtillon-sur-Seine, Ville impériale : musée du Pays Châtillonnais - Trésor de Vix, Source de la Douix
- Ferme de Combe noire
- Le petit bonheur 21, Saint-Germain-le-Rocheux

Chemin-d'Aisey — Départ

P Parking proche de la mairie, place du 14 juillet

Entre plateaux et chemins agricoles, vous emprunterez d'anciens chemins de fermes longés de vieux murets et de buis, avant d'avancer dans un paysage plus sauvage et forestier. Vous découvrirez un équilibre entre paysages caractéristiques du Châtillonnais et témoignages d'activités humaines. Au cours de votre promenade, vous pourrez admirer une très belle vue au-dessus de Chemin d'Aisey.

Distance
14,8 km

Durée
4h30

Difficulté

Balisage

9 SENTIER DES CHÂTEAUX

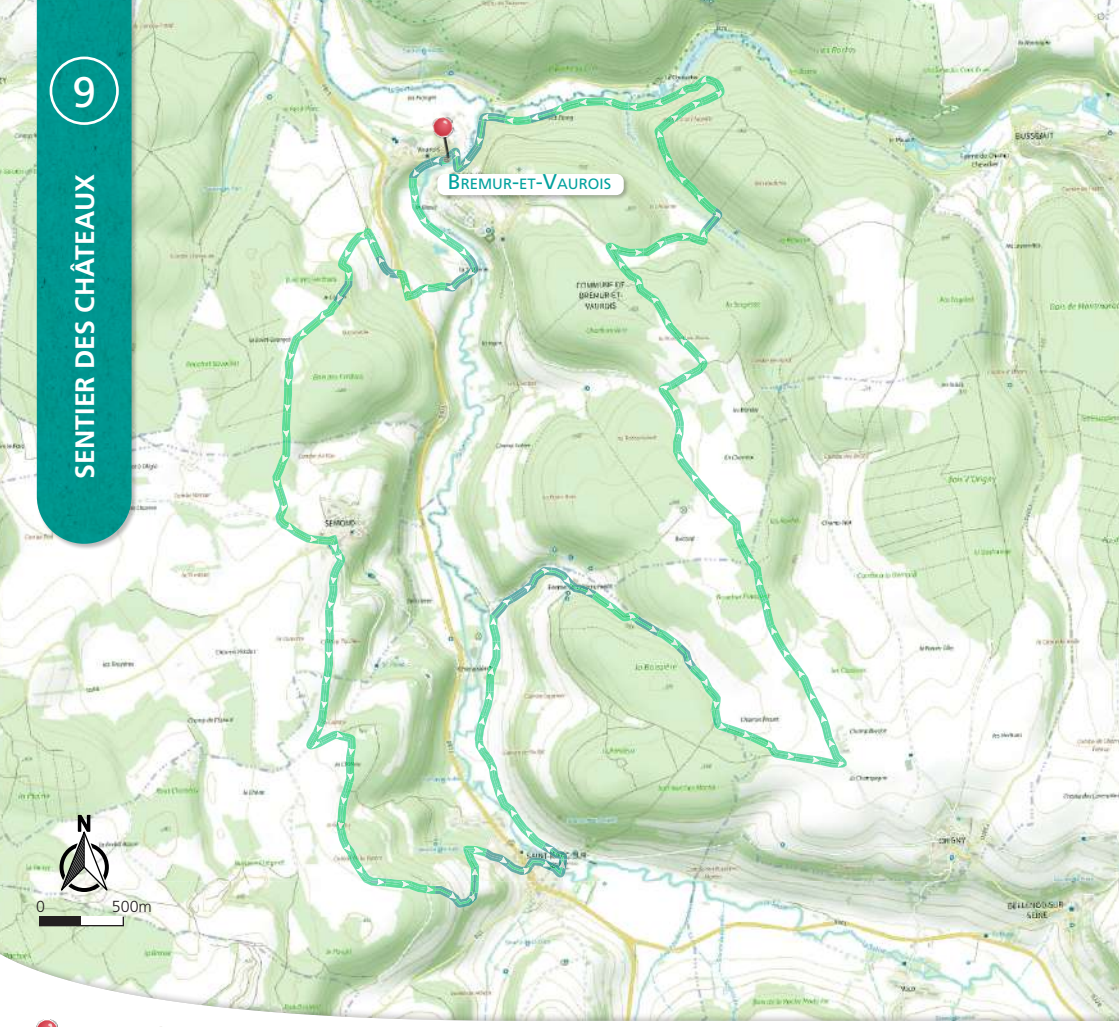

Départ Bremur-et-Vaurois

Distance 19,5 km

Durée 6h

Difficulté

Balisage

Lieu de Départ : Bremur-et-Vaurois au niveau de l'aire de pique-nique le long de la Seine à Vaurois.

Le sentier des Châteaux, débute à Vaurois à deux pas de la Seine, ce fleuve emblématique qui prend sa source à quelques dizaines de kilomètres. Vous allez vous élancer au cœur d'une des plus belles forêts de Bourgogne avec un arrêt au bord du Brévon, un des premiers affluents de la Seine, petite et discrète vallée. Vous traverserez Saint Marc et ses moulins, son église avec ses étonnants arcs-boutants. À Semond, un clin d'œil à l'ancienne gare du Tacot. Vous apercevrez le Château de Rocheprise et cheminerez au pied de l'ancienne tuilerie.

À proximité, à pieds ou véhicule

- Fromagerie d'Origny : Seul Epoisses fermier
- Moulin Maurice et église Romane du XVème, Saint Marc sur Seine
- Château de Rocheprise
- Chaînerie de Chenecières
- Le Petit Bonheur 21, Saint-Germain-le-Rocheux
- Cabinet de Curiosité, Chamesson

10 CIRCUIT DES CIGOGNES NOIRES

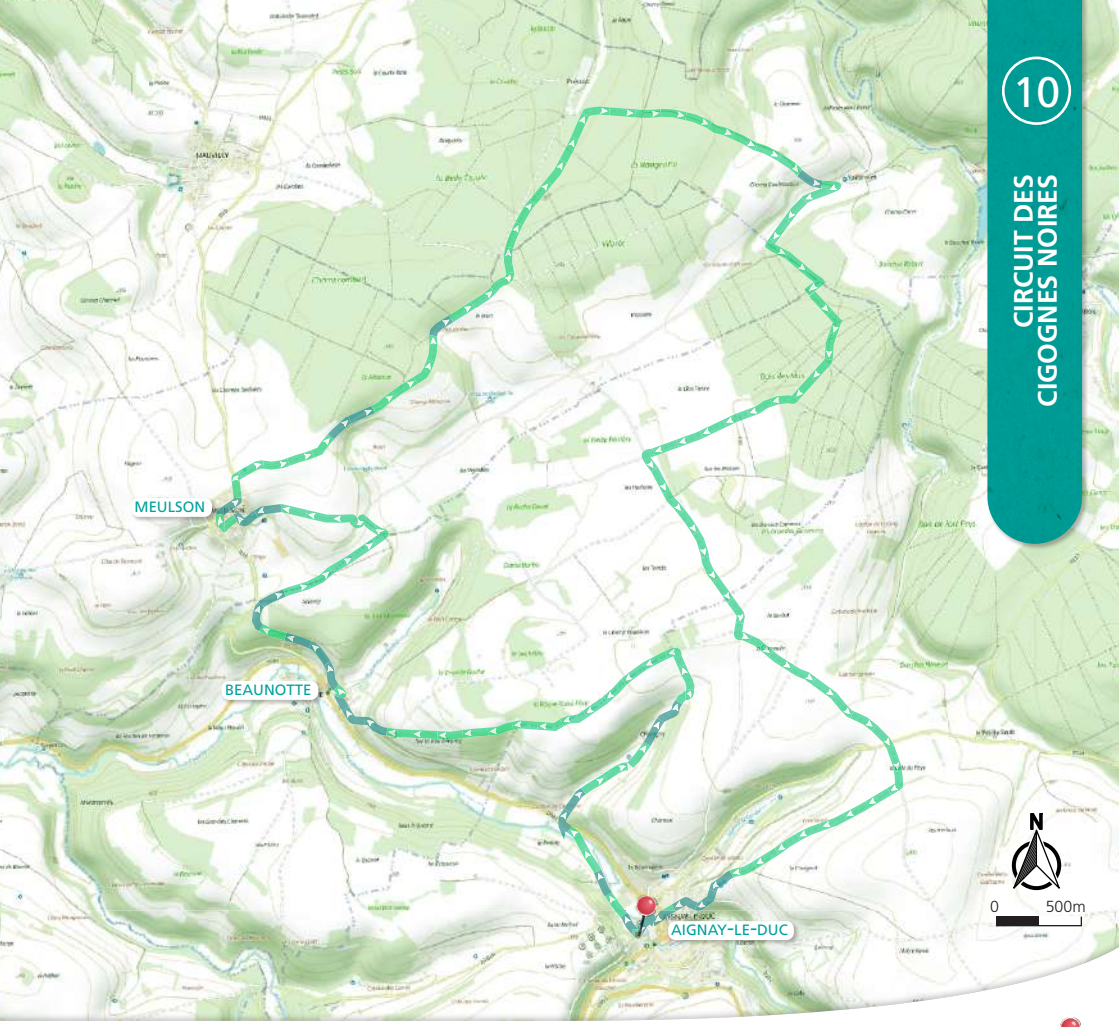

À proximité, à pieds ou véhicule

- Œuvre du lavoir d'Aignay-le-Duc
- Église Saint-Pierre et Saint-Paul, Aignay-le-Duc
- Cirque de la Coquille, Ferme fortifiée de la Pothière, Étalante
- Château de Quemigny-sur-Seine
- Ruines du château de Duesme
- LM Chardon, Aignay-le-Duc
- Eclisse & Brindille, Etalate

Aignay-le-Duc — Départ

P Parking place Charles de Gaulle

La cigogne noire est une affaire de connaisseurs et de chanceux, alors si vous êtes un amoureux de la nature, ouvrez l'œil ! Peut-être aurez-vous la chance d'en voir une en vol ou alors à la pêche dans un ruisseau... et profitez de la balade pour découvrir des témoignages des activités humaines dans la forêt.


© Olivier Pellerin

Distance 20 km

Durée 6h

Difficulté

Balisage

11 SENTIER DE DÉCOUVERTE DE LA TUFIÈRE DE ROLAMPONT

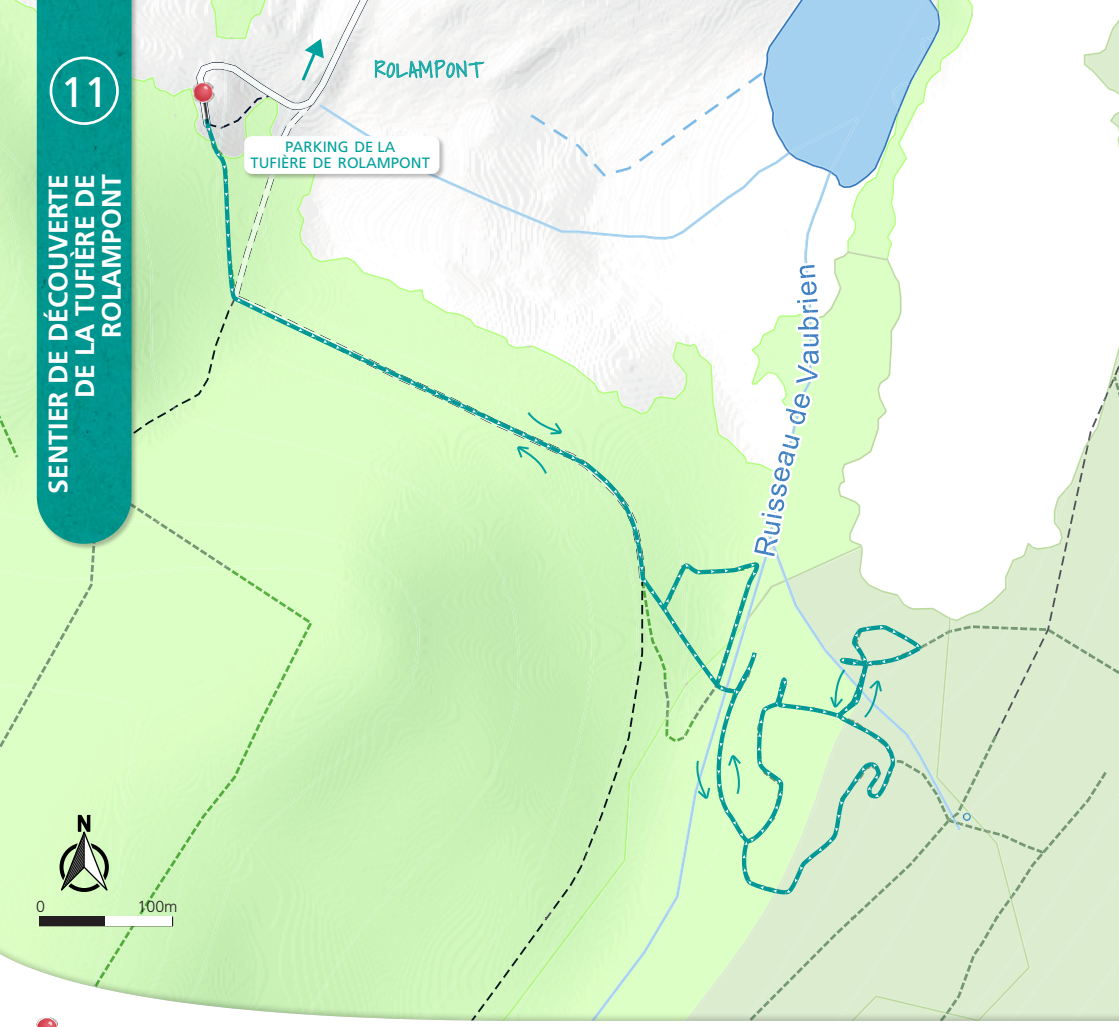

Départ Parking de la tufière, Rolampont

Distance 2 km

Durée 1h

Difficulté

Balisage

Parking : tufière de Rolampont

Ce circuit vous amène à la découverte de la tufière de Rolampont, site classé, et de son escalier naturel construit par le ruissellement de l'eau. Sur place, suivez le sentier d'interprétation de 1,8km, pour que ce monument de nature n'ait plus de secrets pour vous !

À proximité, à pieds ou véhicule

- Musée et mausolée de Faverolles
- Chauffourt Dolmens du Bois de Lardigny, Vitry-lès-Nogent
- Église Saint-Pierre-ès-Liens, Rolampont

P.E.T.R. du PAYS DE LANGRES

Auberive Vingeanne et Montsaugeonnais

L'accessibilité du sentier d'interprétation de la tufière de Rolampont bénéficie du soutien de la GMF.

12 SENTIER DE DÉCOUVERTE DU MAUSOLÉE DE FAVEROLLES



Parking du mausolée, Faverolles — Départ

Remontez le temps à la découverte du mausolée gallo-romain de Faverolles ! À l'ombre des arbres, un sentier d'interprétation offre une promenade agréable sur une colline où se dressait il y a plus de 2000 ans cette impressionnant monument, reconstitué à plus petite échelle non loin de son site d'origine.

Distance 2 km

Durée 1h00

Difficulté

Balisage

À proximité, à pieds ou véhicule

- La tufière, Rolampont
- Chauffourt Dolmens du Bois de Lardigny, Vitry-lès-Nogent
- Église Saint-Pierre-ès-Liens, Rolampont

P.E.T.R. du PAYS DE LANGRES

Auberive Vingeanne Montsaugeonnais

13

LA BELLE BALADE

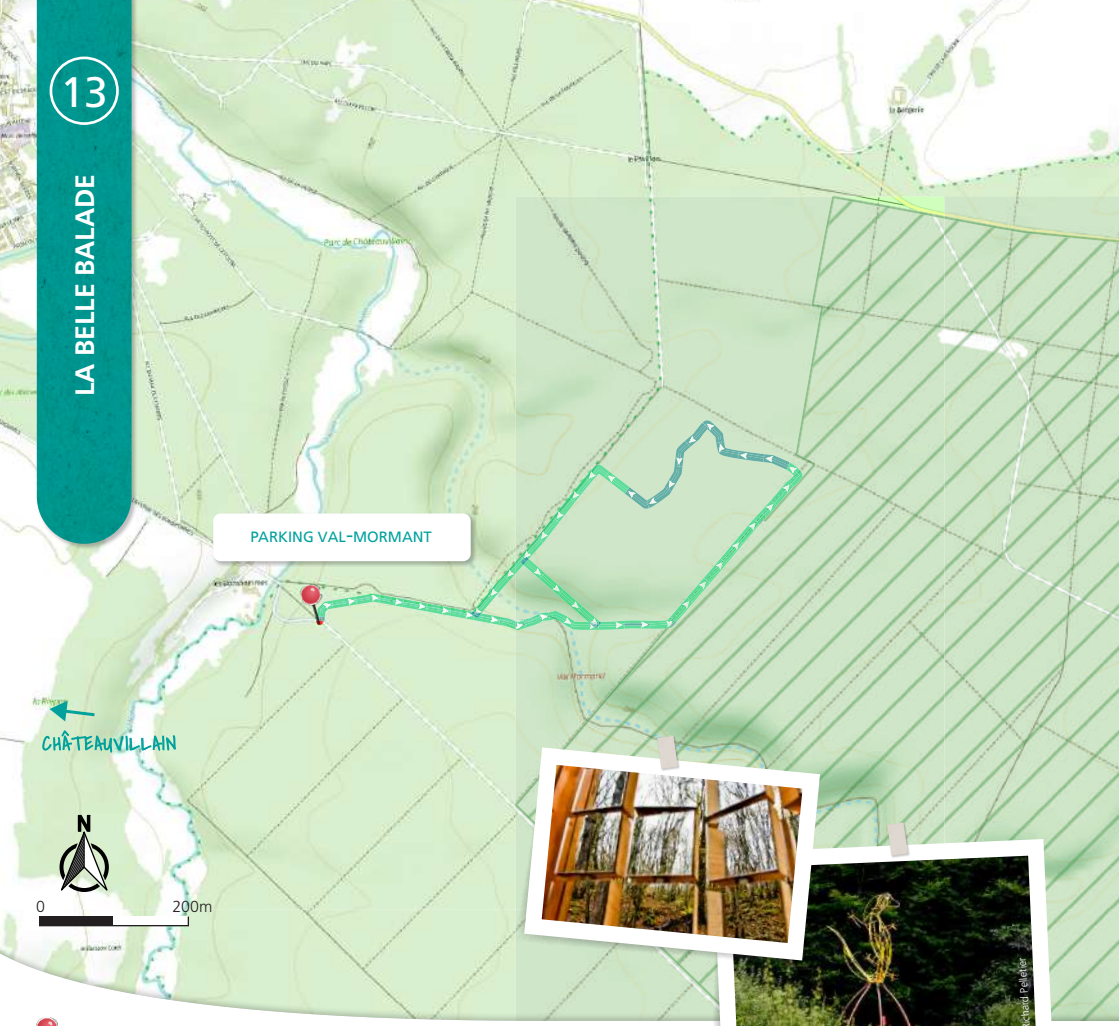

Départ Châteauvillain

Distance
4 km

Durée
2h00

Difficulté

Balisage

P Chemin des bonshommes après le centre équestre, en face de l'entrée du parcours

La Belle Balade est un parcours d'art à ciel ouvert. Né d'un partenariat entre le Parc national de forêts, le tiers-lieu Simone et l'association Art in Nature de Châteauvillain, il vous propose une randonnée d'environ 4 km dans le Cœur du Parc national à la rencontre d'œuvres monumentales. Dix artistes internationaux vous proposent une immersion originale en forêt, pour une découverte singulière et sensible des patrimoines du Parc national.

À proximité, à pieds ou véhicule

- Châteauvillain, Petite cité de caractère : Jardin de la Cour de l'Auditoire
- Les Sentiers de la Belette
- Moulin de la Fleuristerie, Orges

OFFICE DE TOURISME DES TROIS FORÊTS · SIMONE · Commune de Châteauvillain · ART IN NATURE

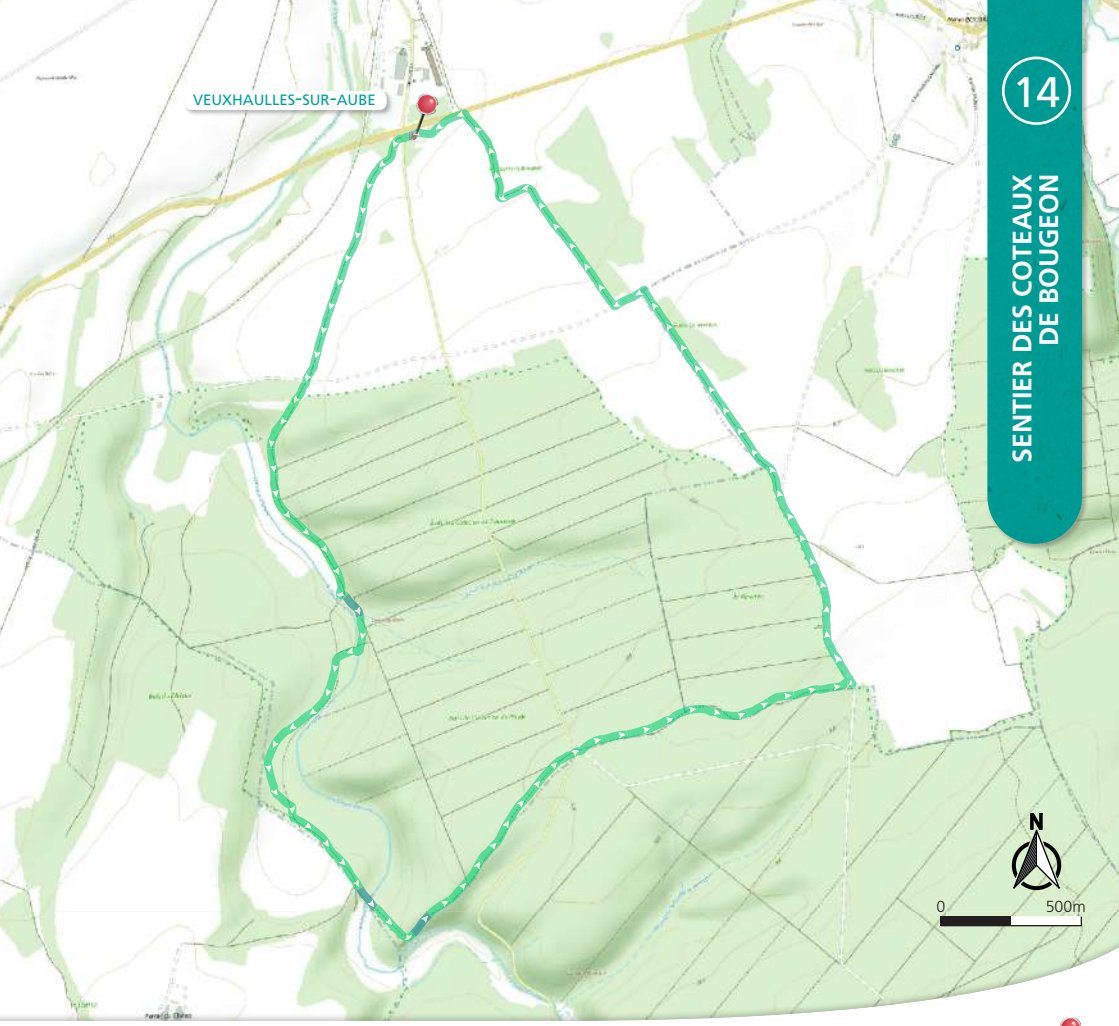

14

SENTIER DES COTEAUX DE BOUGEON

À proximité, à pieds ou véhicule

- Église Saint-Pierre-ès-Liens, Gîte du Chêne, Veuxhaulles-sur-Aube
- Église Sainte-Claire d'Assise, Boudreville
- Église de l'Assomption, Montigny-sur-Aube
- Château de Montigny-sur-Aube
- Atelier de la Faine, Veuxhaulles-sur-Aube

Veuxhaulles-sur-Aube — Départ

Ce sentier principalement forestier, donne un aperçu fidèle de la forêt et de ses espaces associés. Il chemine tantôt sur sentier agricole avec vue sur la cuesta châtillonnaise, tantôt sur sentier forestier entrecoupé de prairies, longeant un ruisseau, le Bougeon.

Distance
8,5km

Durée
2h30

Difficulté

Balisage

15

LE MUGUET

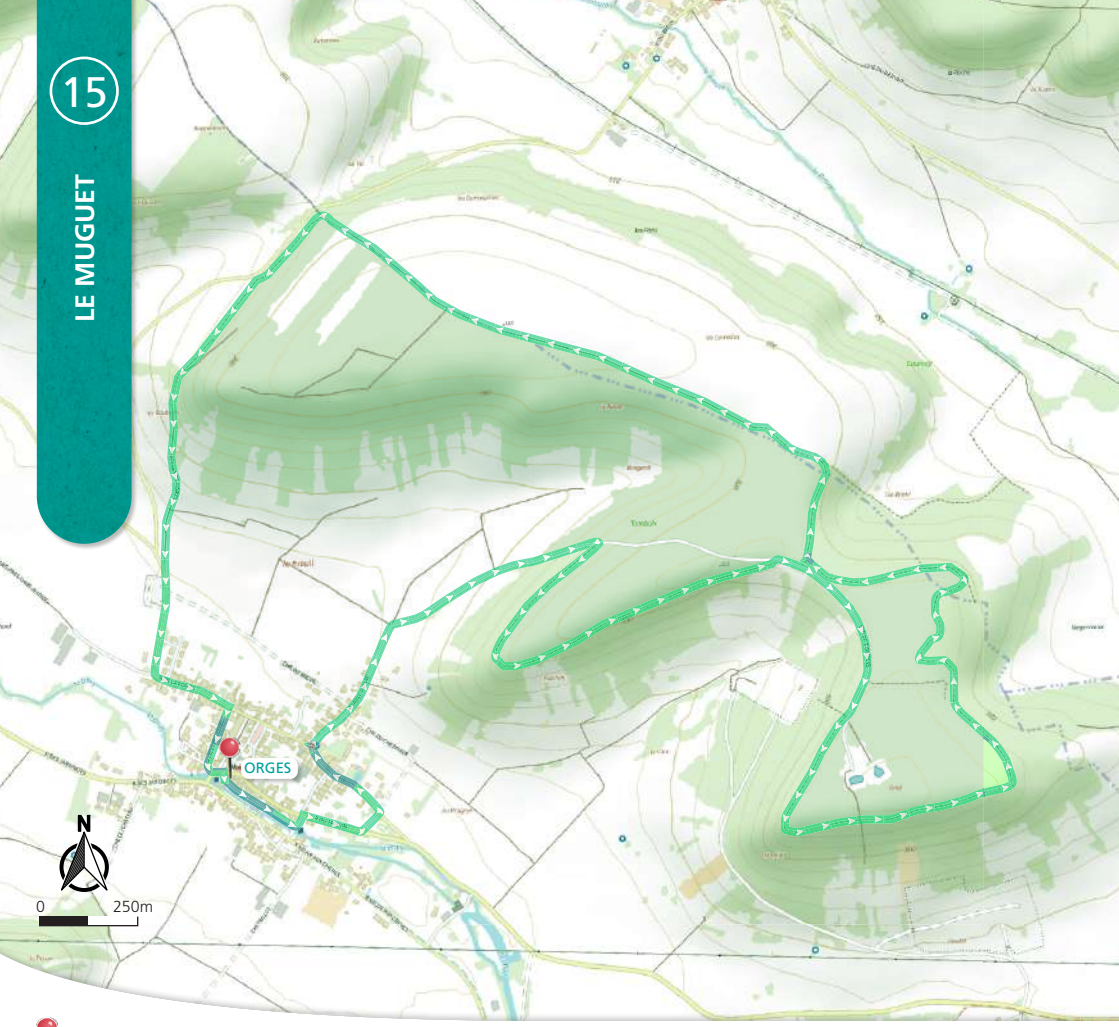

Départ Orges

Distance 9 km

Durée 2h45

Difficulté

Balisage

Parking place des fêtes

Parcours également VTT et équestre

Orges, village templier aux influences de l'abbaye de Clairvaux, vous propose la découverte de ses horizons de la plus haute de ses collines, entre bois, forêts de pins et champs. En chemin, découvrez le Moulin de la Fleuristerie, un lieu qui conjugue les époques au rythme de sa roue à aubes, dernier centre de fabrication d'accessoires pour fleurs artificielles en France.

À proximité, à pieds ou véhicule

- Château de Vaudrémont
- Châteauvillain, Petite cité de caractère
- Chapelle Sainte-Libère des Ormeaux, Moulin de la Fleuristerie, Orges


© Moulin de la Fleuristerie

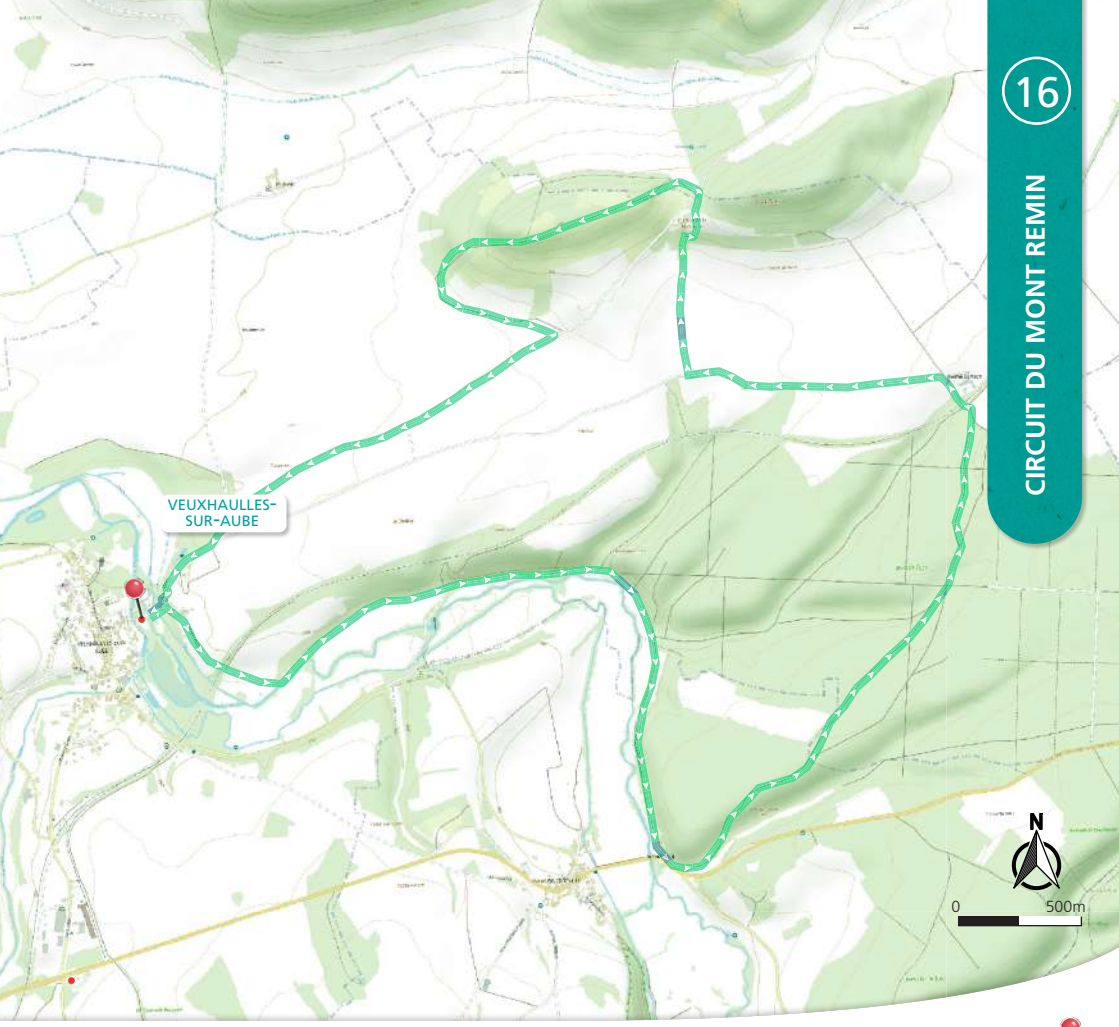

Veuxhaulles-sur-Aube — Départ

À proximité, à pieds ou véhicule

- Église Saint-Pierre-ès-Liens,
- Gîte du Chêne, Veuxhaulles-sur-Aube
- Église Sainte-Claire d'Assise, Boudreville
- Château de Montigny-sur-Aube
- Église de l'Assomption, Montigny-sur-Aube
- Atelier de la Faine, Veuxhaulles-sur-Aube

P Parking au niveau de la pisciculture

Ce circuit vous invite à la découverte de paysages variés et d'un passé métallurgique dont les témoignages sont encore bien visibles le long du parcours ou à proximité immédiate. Vous rencontrerez les vestiges de la fonderie et les lavoirs dits «les patouillets ». Un chêne pluri-centenaire vous émerveillera et sur le Mont Remin, vous pourrez admirer les pelouses marneuses qui présentent un intérêt botanique et écologique certain.

Distance 12 km

Durée 3h30

Difficulté

Balisage

Communauté de Communes du Châtillonnais en Bourgogne

17 CIRCUIT D'EPAILLY

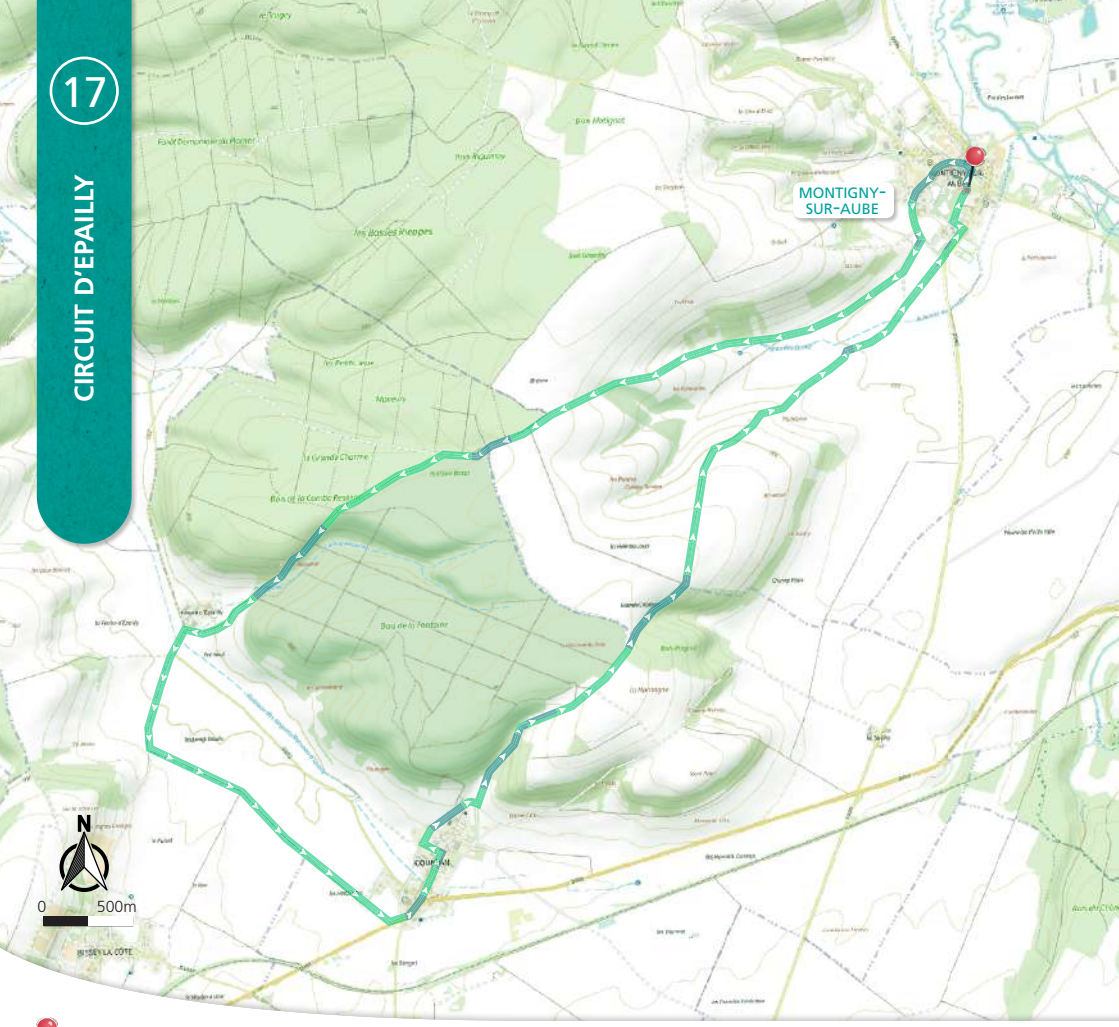

Départ Montigny-sur-Aube

Distance 14 km

Durée 4 à 5h

Difficulté

Balisage

En se baladant de Montigny-sur-Aube à Courban en passant près de la commanderie templière d'Epailly, ce circuit permet de découvrir les reliefs de Cuesta (côte) du Pays Châtillonnais. Les grandes parcelles agricoles succèdent aux plateaux boisés, où vous pourrez peut-être croiser la route de quelques animaux forestiers.


© Céline Lecomte

À proximité, à pieds ou véhicule

- Château de Montigny-sur-Aube
- Église de l'Assomption, Montigny-sur-Aube
- Commanderie Templière d'Épailly
- Gîte du Chêne, Veuxhaulles-sur-Aube
- Atelier de la Faine, Veuxhaules-sur-Aube

18 LA GARENNE

ARC-EN-BARROIS

N

0 500m

À proximité, à pieds ou véhicule

- Château, la glacière, la machine à vapeur, Arc-en-Barrois
- L'abeille Arcquoise, Arc-en-Barrois
- Châteauvillain, Petite cité de caractère

Parking des gardes, Arc-en-Barrois — Départ

Parcours également VTT et équestre

Au départ du château d'Arc-en-Barrois, partez pour une balade au fil de l'Aujon. Entre plaines cultivées, petits bois et lisières, profitez du calme de cette paisible vallée où chevreuils et lièvres sont nombreux. Ne manquez pas la découverte de la source miraculeuse de Montrot ou de l'ancienne glacière.

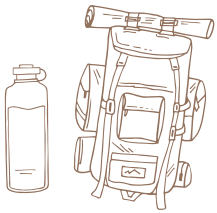

Distance 16 km

Durée 4h

Difficulté

Balisage

19 MARAIS DE CHALMESSIN

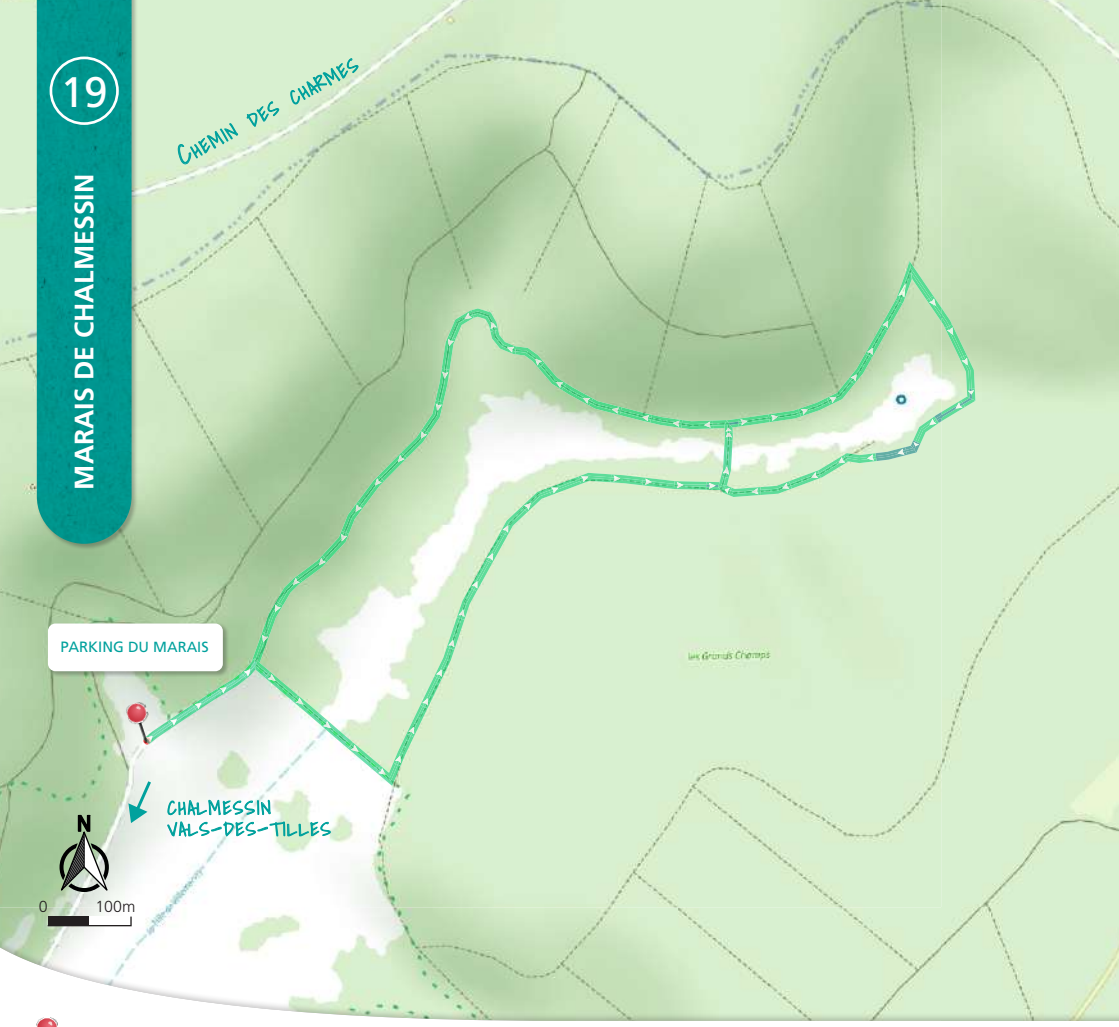

Départ Vals-des-Tiles, Chalmessin

Distance 2,8 km

Durée 1h

Difficulté

Balisage

P Suivre la signalétique routière

Au premier abord, c'est un vallon forestier comme beaucoup d'autres. Mais en s'approchant un peu, vous découvrirez un écosystème original niché au sein de cet écrin forestier : le marais tufeux. Cette réserve naturelle d'une rare richesse écologique, âgée de 7 000 à 8 000 ans, a peu évolué. Ce marais est alimenté par de nombreuses sources et dévoile une faune et une flore d'origine montagnarde. Le parcours est agrémenté de supports d'interprétation pour découvrir les richesses de ce milieu naturel.

Conservatoire d'espaces naturels Champagne-Ardenne

À proximité, à pieds ou véhicule

- La Tille
- Les Alpagas d'Orival, Vals-des-Tilles
- Herberie de la Tille, Vals-des-Tilles
- Château de Grancey-le-Château
- La Croix au Loup, Vivey
- Abbaye d'Auberive



20

SOURCE DE L'AUBE

Auberive Départ

À proximité, à pieds ou véhicule

- Chemin de traverse, Auberive
- Abbaye d'Auberive
- Gorges de la Vingeanne
- Marais de Chalmessin
- Porte d'entrée de cœur du Parc national de forêts

P Parking avant les sources

Une balade entre eau et forêt sur les rives de l'Aube, que vous pourrez écouter chuchoter, murmurer, chantonner, puis vrombir sur les frondaisons. Un sentier d'interprétation qui retrace l'histoire humaine à travers son lien puissant avec son milieu naturel : l'exploitation des sols et sous-sol, la maîtrise de l'eau et du feu, l'aventure industrieuse et son corollaire la révolution des techniques, le pouvoir foncier et économique des puissants...

Distance 4,5km

Durée 1h30

Difficulté

Balisage

21

LA BUTTE DE TALOISON



Départ Bay-sur-Aube

Distance 8 km

Durée 3h30

Difficulté

Balisage

Cette butte est considérée comme l'un des sites naturels majeurs du Plateau de Langres. Liée à la morphologie particulière du sol et du sous-sol très perméables, une flore, constituée d'espèces adaptées à la sécheresse et à une teneur élevée en calcaire, est réapparue. Ainsi, curieusement, on note la présence spontanée d'espèces de climats froids et d'autres venues du sud de la France. Elle est inscrite à l'inventaire des sites naturels de la Haute-Marne depuis le 8 décembre 1982.

À proximité, à pieds ou véhicule

- Chemins de Traverse, Auberive
- Abbaye, Sources de l'Aube, Auberive
- Tufière d'Amorey



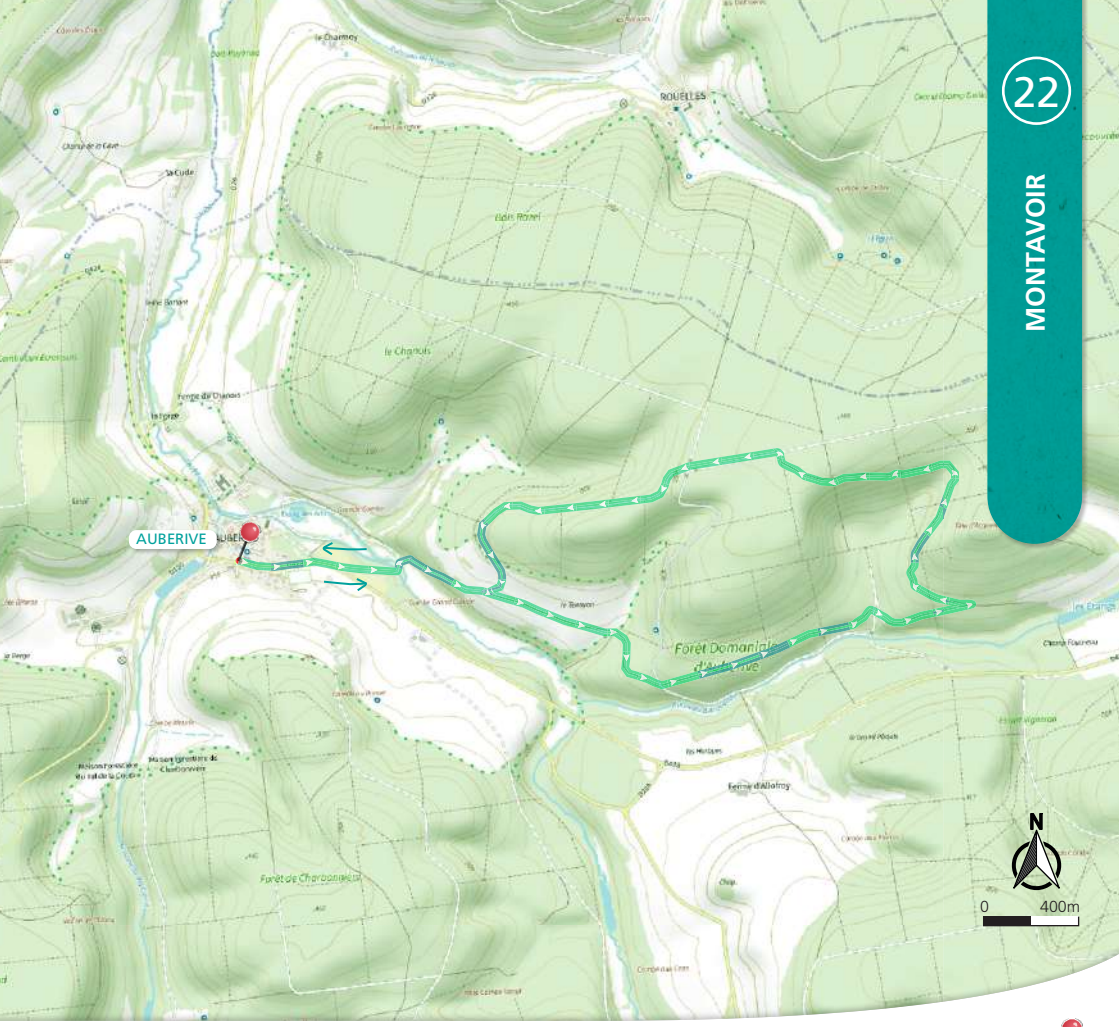

Auberive Départ

À proximité, à pieds ou véhicule

- Chemins de Traverse, Auberive
- Abbaye, Sources de l'Aube, Auberive
- Gorges de la Vingeanne
- Marais de Chalmessin
- Porte d'entrée de cœur du Parc national

P Place de la mairie d'Auberive

Parcours également VTT et équestre

Cette randonnée vous permet de découvrir quelques jolis points de vue sur Auberive et son ancienne et riche abbaye cistercienne, fondée en 1135. Gagnez ensuite la lisière du bois et explorez la forêt domaniale d'Auberive et de ses richesses... Possibilité de compléter la randonnée avec le circuit du Pont Griselin de 4 km, à la découverte de l'Abbaye d'Auberive.
Ce sentier fait la liaison avec le GR7.

Distance 9 km

Durée 3h30

Difficulté

Balisage

23 SIGNAL DE SAINT-LOUP

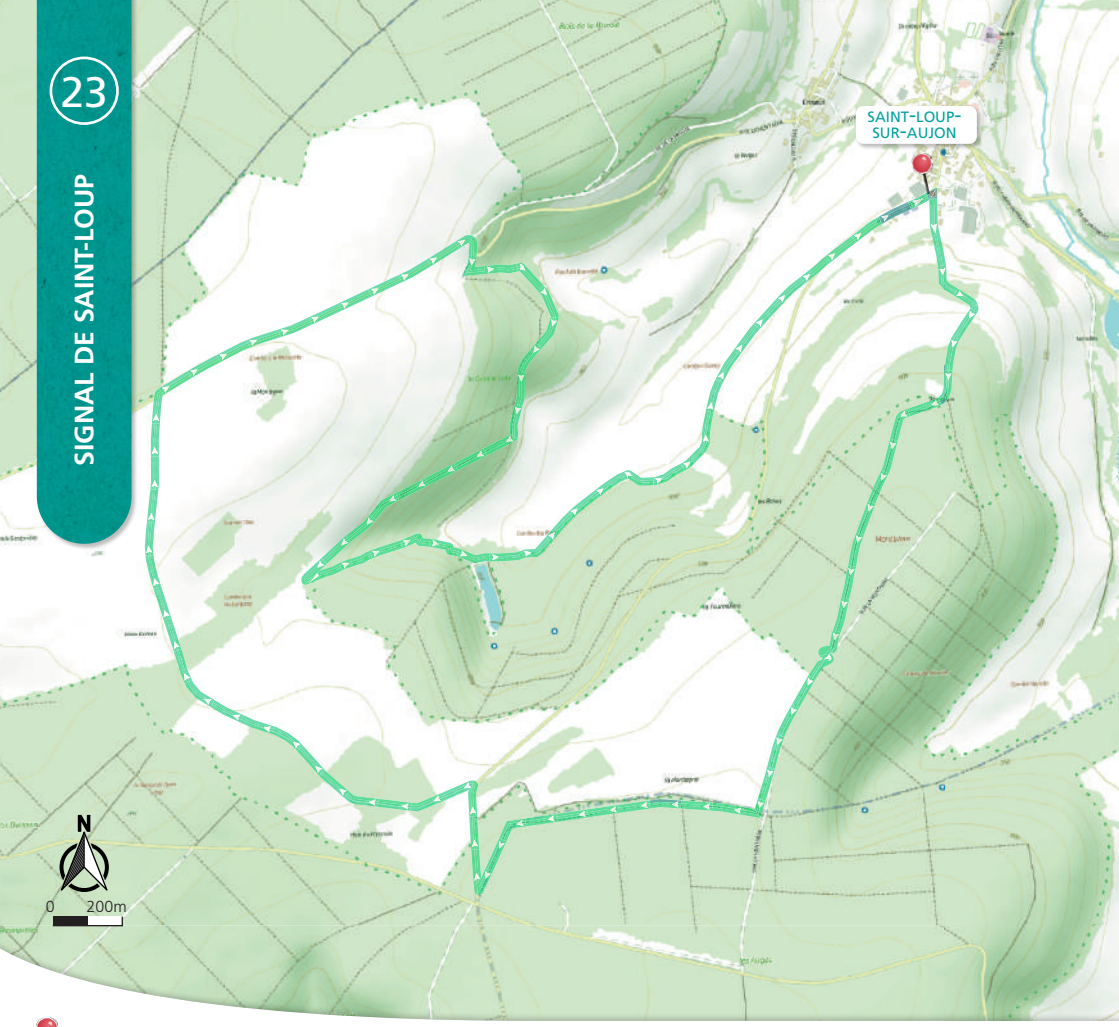

Départ Saint-Loup-sur-Aujon

Distance 10 km

Durée 4h

Difficulté

Balisage

P Parking au niveau du calvaire à l'entrée du village

Parcours également VTT et équestre

Dans un environnement riche de patrimoines culturels et naturels, promenez-vous autour du village de Saint-Loup et découvrez en chemin le couvent du Cœur immaculé de Marie. Vous passerez sous le Signal de Saint-Loup, sommet qui domine le val d'Aujon de ses 441 mètres.


© Céline Lacomte

À proximité, à pieds ou véhicule

- Château, la machine à vapeur, la glacière, Arc-en-Barrois
- L'abeille Arcquoise, Arc-en-Barrois
- La maison Gabrielle, Giey-sur-Aujon
- Aujon nos légumes, Saint-Loup-sur-Aujon
- Le pain de Courcelles, Saint-Loup-sur-Aujon



24

LA TUFIÈRE D'AMOREY

Auberive — Départ

À proximité, à pieds ou véhicule

- Chemins de Traverse, Auberive
- Abbaye, Sources de l'Aube, Auberive
- Gorges de la Vingeanne
- Marais de Chalmessin
- Porte d'entrée de cœur du Parc national

P Parking place de la Maison d'Auberive

Parcours également VTT et équestre

⚠ Vigilance : franchissement du cours d'eau difficile.

Ce circuit vous invite à découvrir le village d'Auberive et ses richesses, ainsi que les bois et forêts où se cache le site naturel de la tufière d'Amorey. Vous y entendrez de nombreux oiseaux au cours de la randonnée, et pourrez apercevoir des libellules autour de la tufière.
Le site de la tufière étant très fragile, prenez garde à ne pas piétiner les mousses. La baignade dans les vasques est interdite.

Distance
11 km

Durée
4h

Difficulté

Balisage

Auberive Vingeanne Montsaugeonnais

P.E.T.R. du PAYS DE LANGRES

25 LE VAL-D'ESNOMS

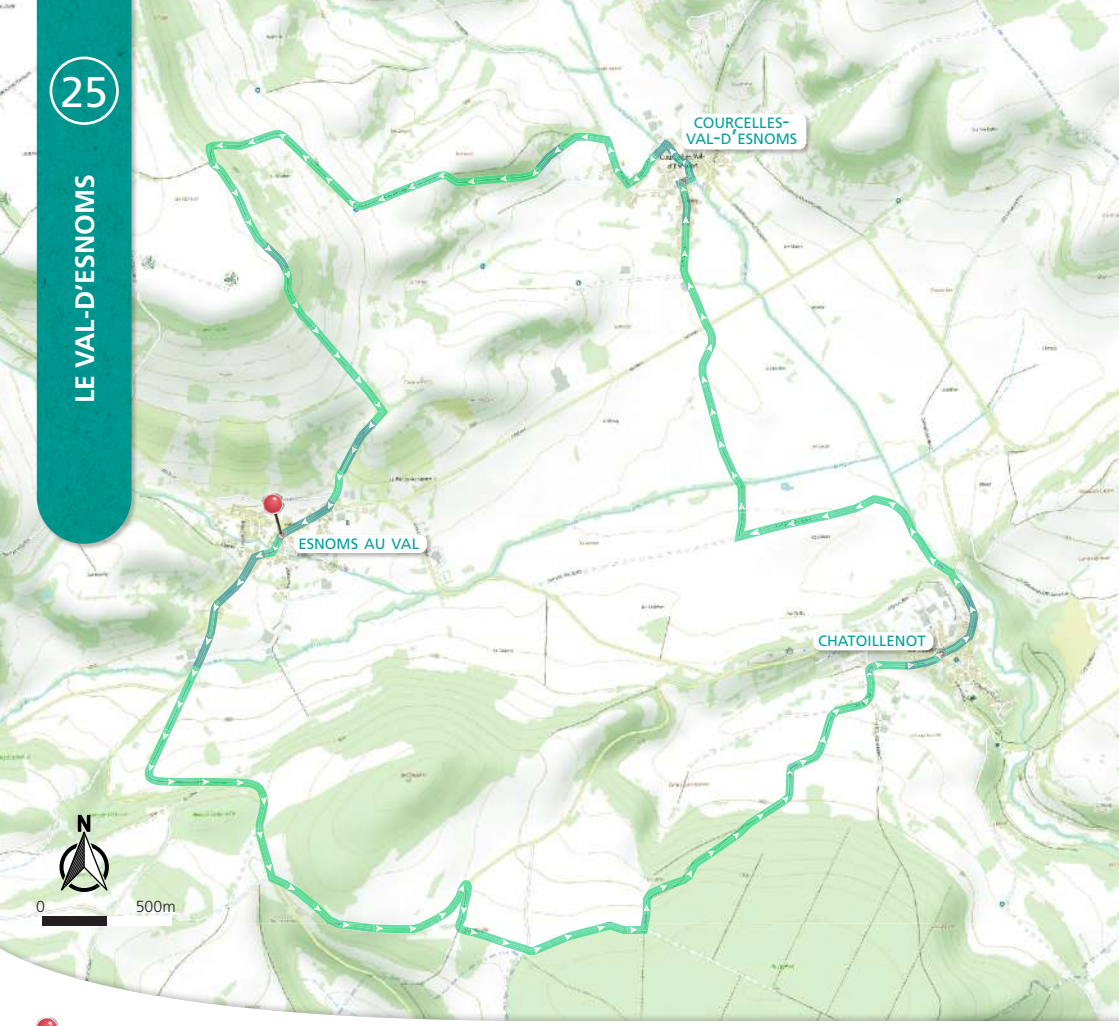

Départ Esnoms-au-Val

Distance 12 km

Durée 4h30

Difficulté

Balisage

P Parking au niveau de la place du village. Autres parkings possibles ...

Ce circuit offre un parcours vallonné et entouré de coteaux couverts d'arbres fruitiers au départ d'Esnoms-au-Val. Une invitation à découvrir 3 petits villages agréables dotés de patrimoines historiques surprenants tel que l'église Saint-Michel de Courcelles-Val-d'Esnoms avec son magnifique tympan représentant Saint-Michel terrassant le dragon. Certains disent que c'est la «Peute Bête» visible sur la fontaine ronde à Aujeurres.
Si vous entrez dans l'église, vous pourrez voir un superbe vitrail représentant St Jean Baptiste baptisant le Christ.

À proximité, à pieds ou véhicule

- Montsaugeon, Petite cité de caractère
- Le Muid Montsaugeonnais
- Gorges de la Vingeanne
- Point de vue, Vaux-sous-Aubigny

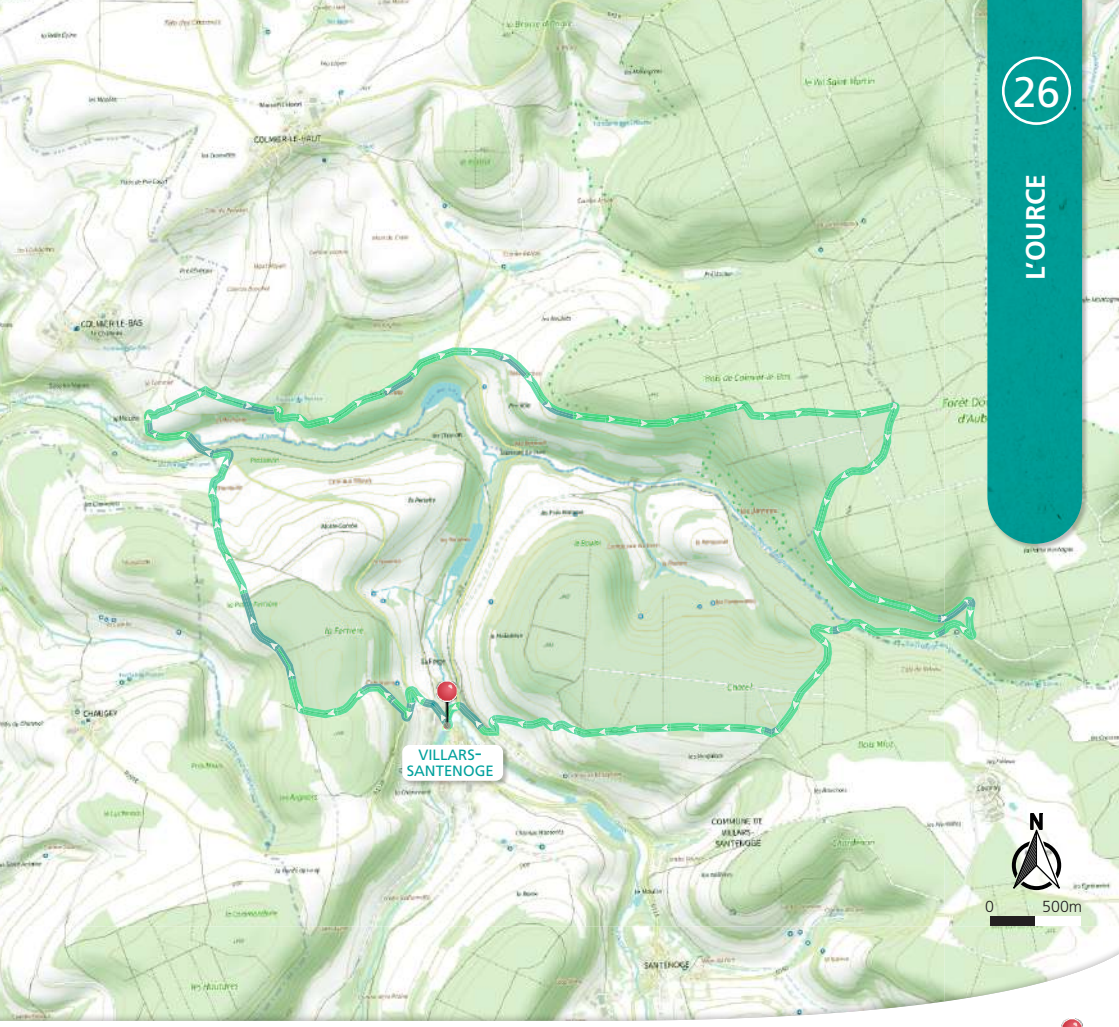

Villars-Santenoge Départ

P Parking au niveau de l'étang à l'entrée du village.

Venez découvrir la vallée de l'Ource et ses nombreuses sources, à travers un parcours qui vous emmènera sur un sentier qui serpente en forêt d'Auberive.


© PNF

Distance
13,5 km

Durée
4h30

Difficulté

Balisage

À proximité, à pieds ou véhicule

- Étang de la Juchère, Villars-Santenoge
- Marais du Cônois
- Église Saint-Julien, lavoirs, Bure-les-Templiers
- GAEC de Conclois
- Ferme de l'Aubette, Chabain
- Chennevrières de Colmie-le-Haut

Auberive Vingeanne Montsaugeonnais

P.E.T.R. du PAYS de LANGRES

27 LES GORGES DE LA VINGEANNE

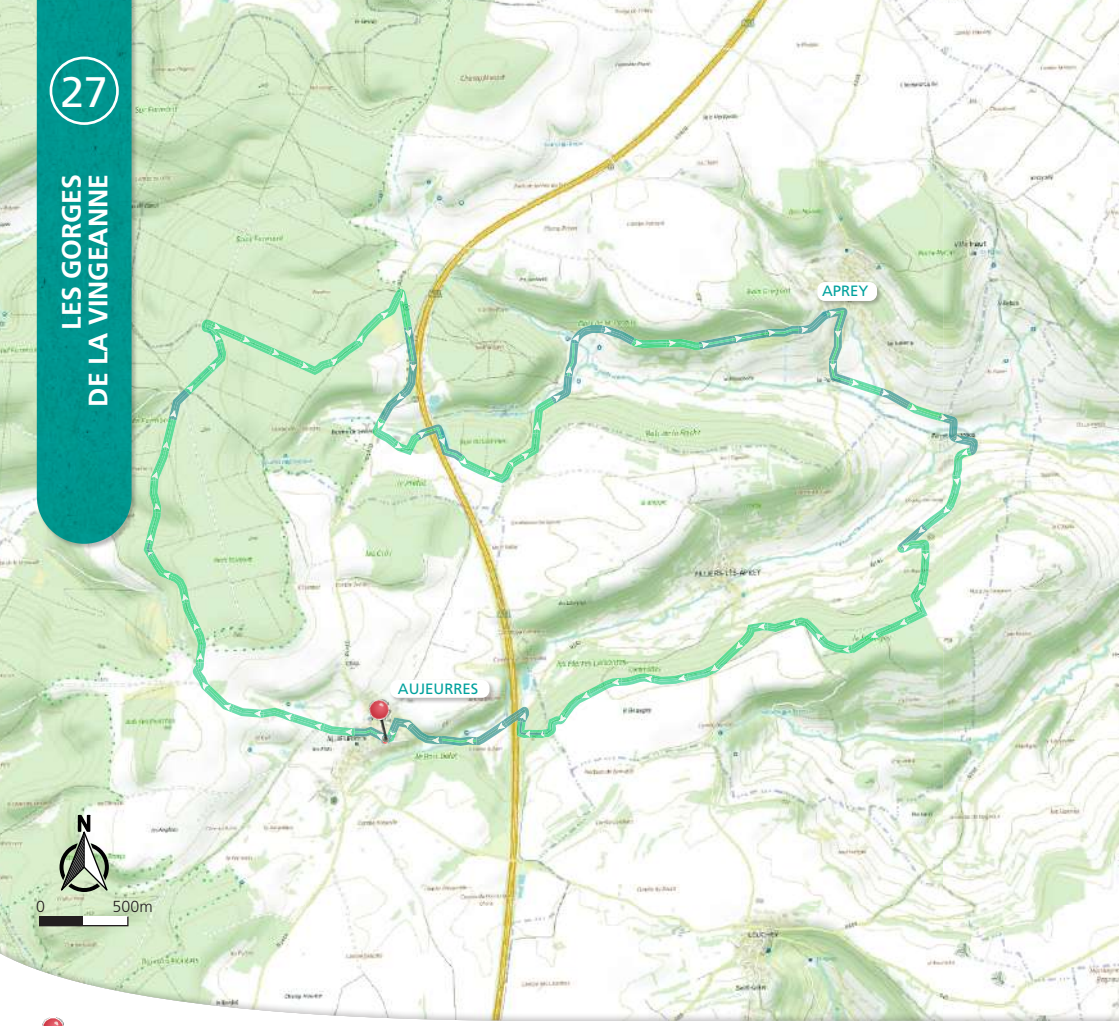

Départ Aujeurres

Distance 17 km

Durée 4h30

Difficulté

Balisage

P Parking à l'entrée du village au niveau du lavoir.
Parking possible sur le village d'Aprey

Ce circuit vous fera découvrir le riche patrimoine naturel et culturel de la vallée de la Vingeanne avec ses sources et ses falaises marquées par l'érosion. Ces gorges constituent un petit canyon, paysage surprenant dans la région !


© PNF

À proximité, à pieds ou véhicule

- Fontaine de la Peûte Bête, Gorges de la Vingeanne, Aujeurres
- Sources de l'Aube, Auberive
- Abbaye d'Auberive

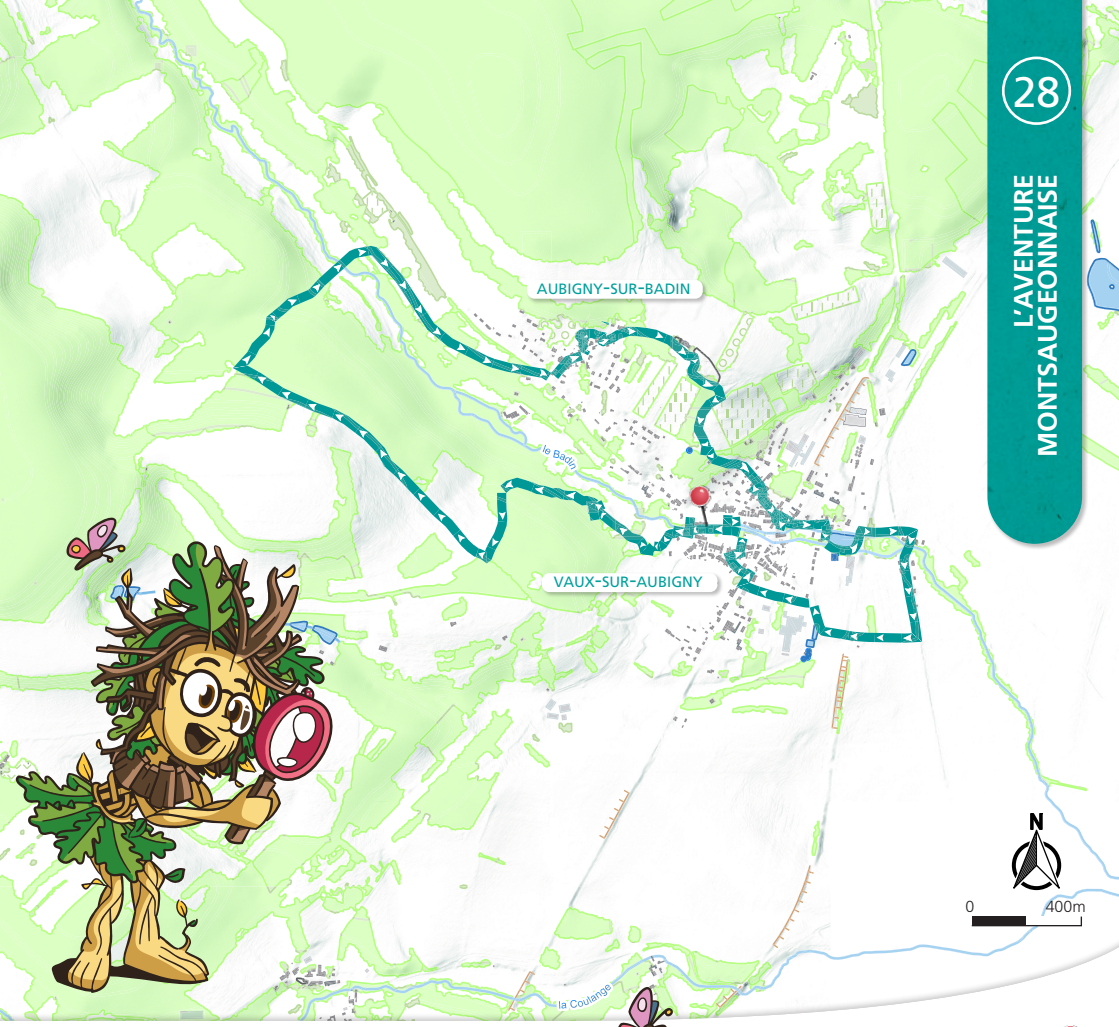

À proximité, à pieds ou véhicule

- Les caves et vignobles du Muid Montsaugeonnais
- Montsaugeon, Petite cité de caractère
- La Tour des Villains
- Les Gorges de la Vingeanne
- Abbaye d'Aubigny

Livret à télécharger ici

Vaux-sous-Aubigny — Départ

Partez en famille à la découverte du sentier de l'Aventure Montsaugeonnaise ! Créé par le Parc national, ce parcours pédago-ludique, accessible et bien balisé, vous emmène entre forêt, rivière et patrimoine. Livret en main, à retirer au départ ou sur le site www.rando.forets-parcnational.fr, petits et grands explorent vergers, ruchers et paysages variés jusqu'à l'abbaye d'Aubigny. Une balade conviviale, rythmée par un jeu de piste ludique et immersif avec Dame Brindille.

Distance 7.5 km

Durée 2h15

Difficulté

Balisage

Le Montsaugeonnais

Étapes

- Châtillon sur seine
- Châteauvillain
- Auberive
- Salives

Chemin de la Belle étoile

Quoi de mieux qu'une immersion tout autour du Parc national de forêts pour en saisir toute la beauté ? Le Chemin de la Belle étoile vous y invite. Ce GR de Pays, co-construit avec la Fédération française de randonnée pédestre, se parcourt en 12 jours sur plus de 240 km ou par tronçons, selon vos envies. Il traverse forêts profondes, vallées paisibles et villages de caractère, révélant toute la diversité du territoire. Quatre points de départ sont possibles : Châtillon-sur-Seine, Châteauvillain, Auberive ou Salives. Le balisage permet de cheminer sereinement, au fil d'étapes bien rythmées. Hébergements et ravitaillement sont proposés tous les 20 à 25 km. Un topoguide est disponible sur la boutique du Parc national et dans les points de distribution partenaires pour préparer votre itinérance. Entre sites remarquables, ambiances sauvages et savoir-faire locaux, chaque journée réserve son lot de découvertes. Une aventure au long cours, véritable plongée dans les trésors d'un territoire d'exception.

Distance
244 km

Balisage

À proximité, à pieds ou véhicule

- La Belle Balade, Châteauvillain
- Châteauvillain, Petite cité de caractère
- Le Mont Remin, Latrecey
- Commanderie templière de Courban
- Site archéologique du Tremblois, forêt de Châtillon
- Falaises de Saint-Broing-Les-Moines
- Salives, Cité de caractère
- Marais de Chalmessin
- Vallon de la Lochère, Vivey
- Val Clavin, Vivey
- Abbaye d'Auberive
- Belvédère du marais d'Acquenove, Auberive
- Pelouses de Perrogney, Perrogney-les-Fontaines
- Vallon de Senance, Noidant-le-rocheux
- Langres, Ville et pays d'Art et d'Histoire
- Abbaye de Mormant, Leffonds
- Mausolée de Faverolles
- Moulin de la Fleuristerie, Orges

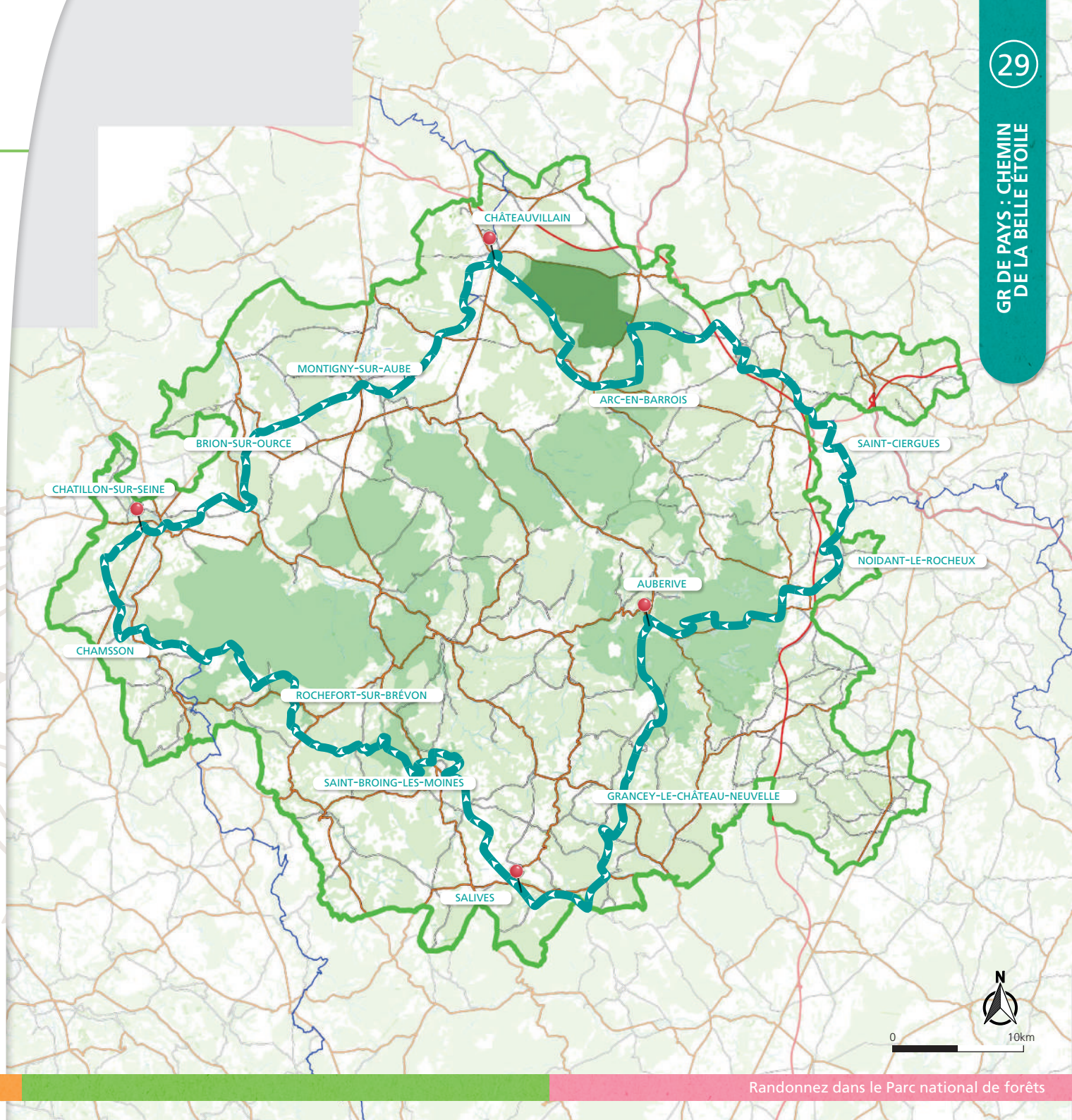

29
GR DE PAYS : CHEMIN DE LA BELLE ÉTOILE

Ministère de la Transition écologique, de la Biodiversité, de la Forêt, de la Mer et de la Pêche
Cerema
Destination France Sentiers de nature
FFRandonnée www.ffrandonnee.fr

Randonnez dans le Parc national de forêts

Informations

Office de tourisme du Châtillonnais

1 Rue du Bourg - 21400 Châtillon-sur-Seine
Tél. 03 80 91 13 19
chatillonnais-tourisme.fr

Point info d'Aignay-le-Duc
Place de la mairie - 21510 Aignay-le-Duc

Point info de Recey-sur-Ource
Place de Silenrieux - 21290 Recey-sur-Ource

- **Office de tourisme du Pays de Langres et des 4 Lacs**
  Square Olivier Lahalle - 52200 Langres
  Tél. 03 25 87 67 67
  bienvenue-hautemarne.fr

  Point info - Abbaye d'Auberive
  52160 Auberive

- **Office de tourisme Chaumont Destinations**
  7 Avenue du Général-De-Gaulle - 52000 Chaumont
  Tél. 03 25 03 80 80
  bienvenue-hautemarne.fr

- **Office de tourisme des Vallées de la Tille et de l'Ignon**
  Place de la République - 21120 Is-sur-Tille
  Tél. 03 80 95 24 03
  www.covati-tourisme.fr

PARC NATIONAL DE FORÊTS

POINT D'ACCUEIL - SIÈGE DU PARC NATIONAL DE FORÊTS
20 Rue Anatole Gabeur - 52210 Arc-en-Barrois
Tél. 03 25 31 62 35

MAISON DU PARC NATIONAL DE FORÊTS MAISON DE LA FORÊT
1 Ruelle de la ferme - 21290 Leuglay
Tél. 03 80 81 86 11

Retrouvez plus d'informations sur
forets-parcnational.fr

Ne manquez rien :
parcnationaldeforets
parc_national_de_forets
parc-national-de-forêts

Restez informés en vous inscrivant à notre newsletter

FSC MIXTE Papier FSC® C174460

Ne laissons aucun déchet sur les sites.
Les bons gestes contribuent à préserver nos forêts aujourd'hui et pour les générations futures.

Première de couverture ©Jonas Jacquel. Conception : Parc national de forêts - Graphisme & impression Com & Stick® Imprimé sur papier FSC. NE PAS JETER SUR LA VOIE PUBLIQUE.