Parc national de forêts

Plans cadastraux des espaces des communes constituant le cœur du parc national de forêts

Annexés au décret créant le Parc national de forêts



NOTE AU LECTEUR

Cet atlas présente les plans cadastraux des espaces des communes constituant le coeur du parc national, sur la base du périmètre validé par l'Assemblée générale du GIP en date du 20 juin 2019.
Le cœur du parc national est avant tout un espace de préservation et de mise en valeur des patrimoines naturels, culturels et paysagers. Il rassemble la plupart des richesses pour lesquels les acteurs de la charte partagent une responsabilité et une ambition de préservation. C'est une « vitrine » des patrimoines et des savoir-faire, un espace conservatoire de cibles à forte valeur patrimoniale locale, régionale et nationale. Sa délimitation prend en compte les usages des terrains qu'il comprend. Il respecte le droit fondamental de la propriété.

Le cœur du Parc national s'étend sur 56 614 hectares répartis sur 60 communes dont 31 en Côte D'or et 29 en Haute-Marne.

Pour chacune des communes concernées, le présent atlas comprend :

- une carte communale présentant les sections cadastrales inclues tout ou partie en cœur.

- une (ou des) carte(s) par section cadastrale concernée par le cœur, présentant les parcelles cadastrales inclues tout ou partie en cœur.

Sources des données :

- Pour la partie Côte-d'Or : Cadastre millésimé avril 2019 obtenu en open data (données de référence Etalab)
- Pour la partie Haute-Marne : Cadastre millésimé avril 2019 obtenu auprès du CD52 (partenariat DGFIP 52)

Cartes des sections et des parcelles cadastrales par communes

Département de la Côte-d’Or

Commune de Aisey-sur-Seine (21)

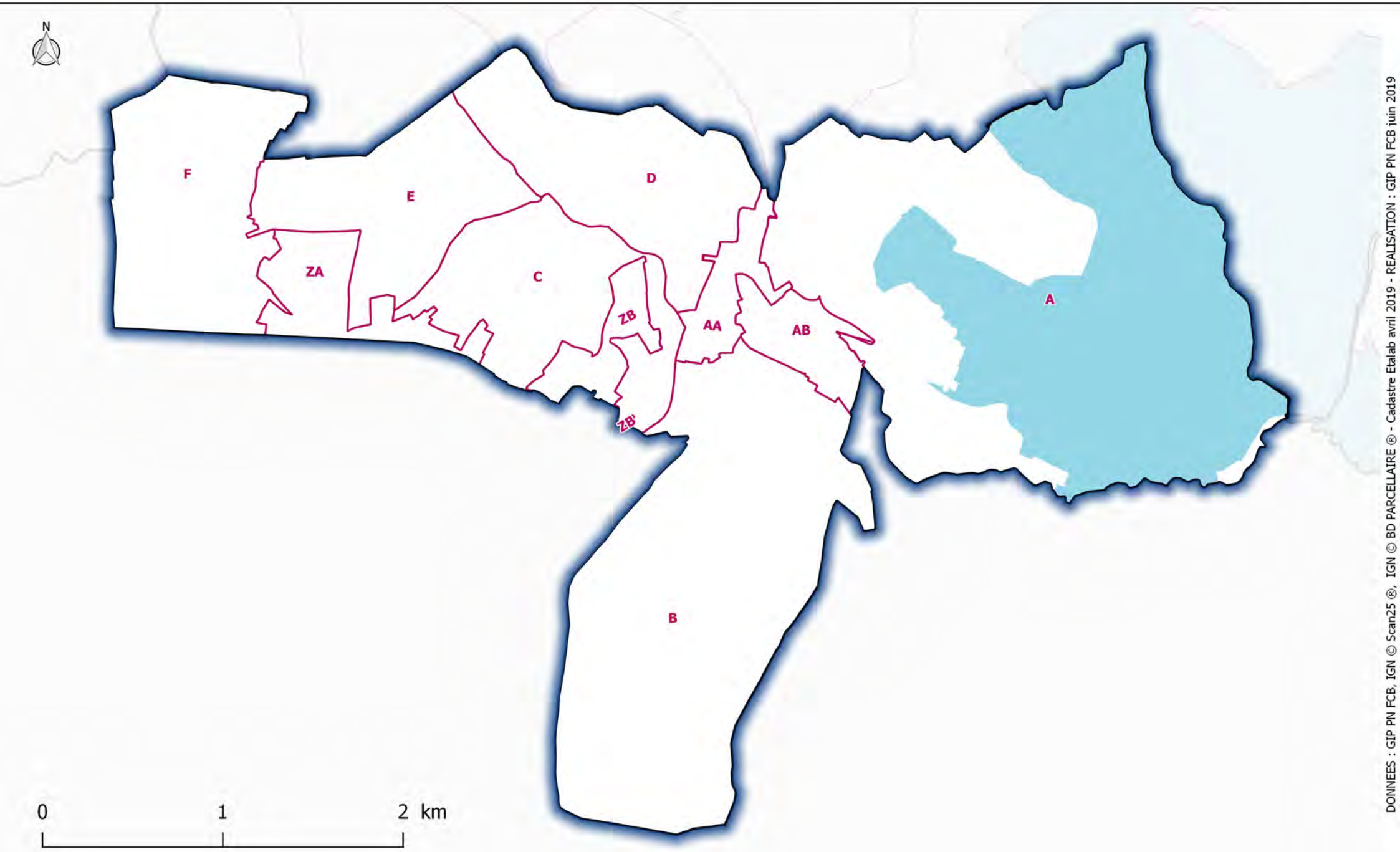

Commune de Aisey-sur-Seine (21) - section A

Limites parcellaires
Coeur du Parc national

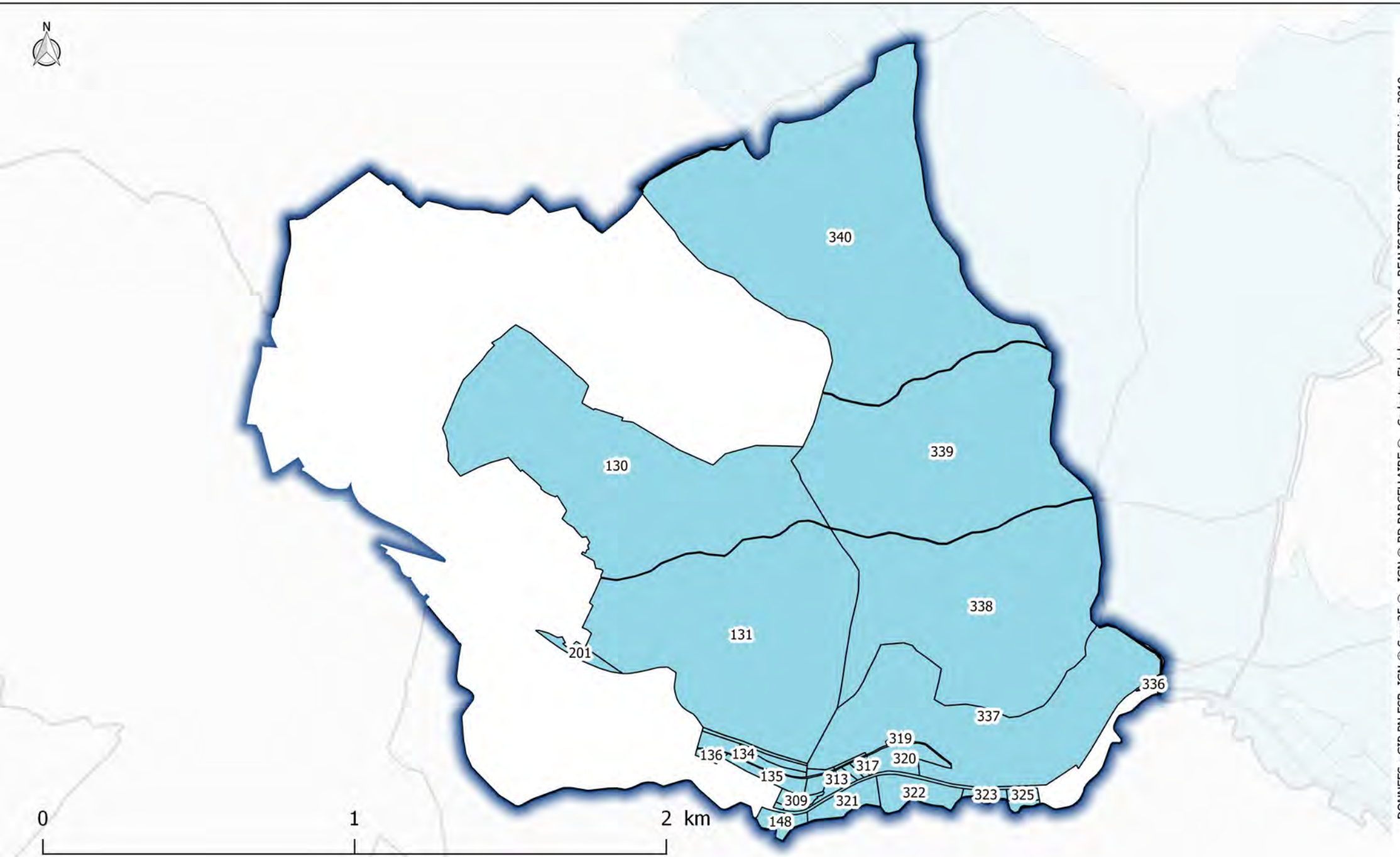

DONNEES : GIP PN FCB, IGN © Scan25 ®, IGN © BD PARCELLAIRE ® - Cadastre Etalab avril 2019 - REALISATION : GIP PN FCB juin 2019

Parc national de forêts

Commune de Beaulieu (21)

Coeur du Parc national
Sections cadastrales
Limites communales

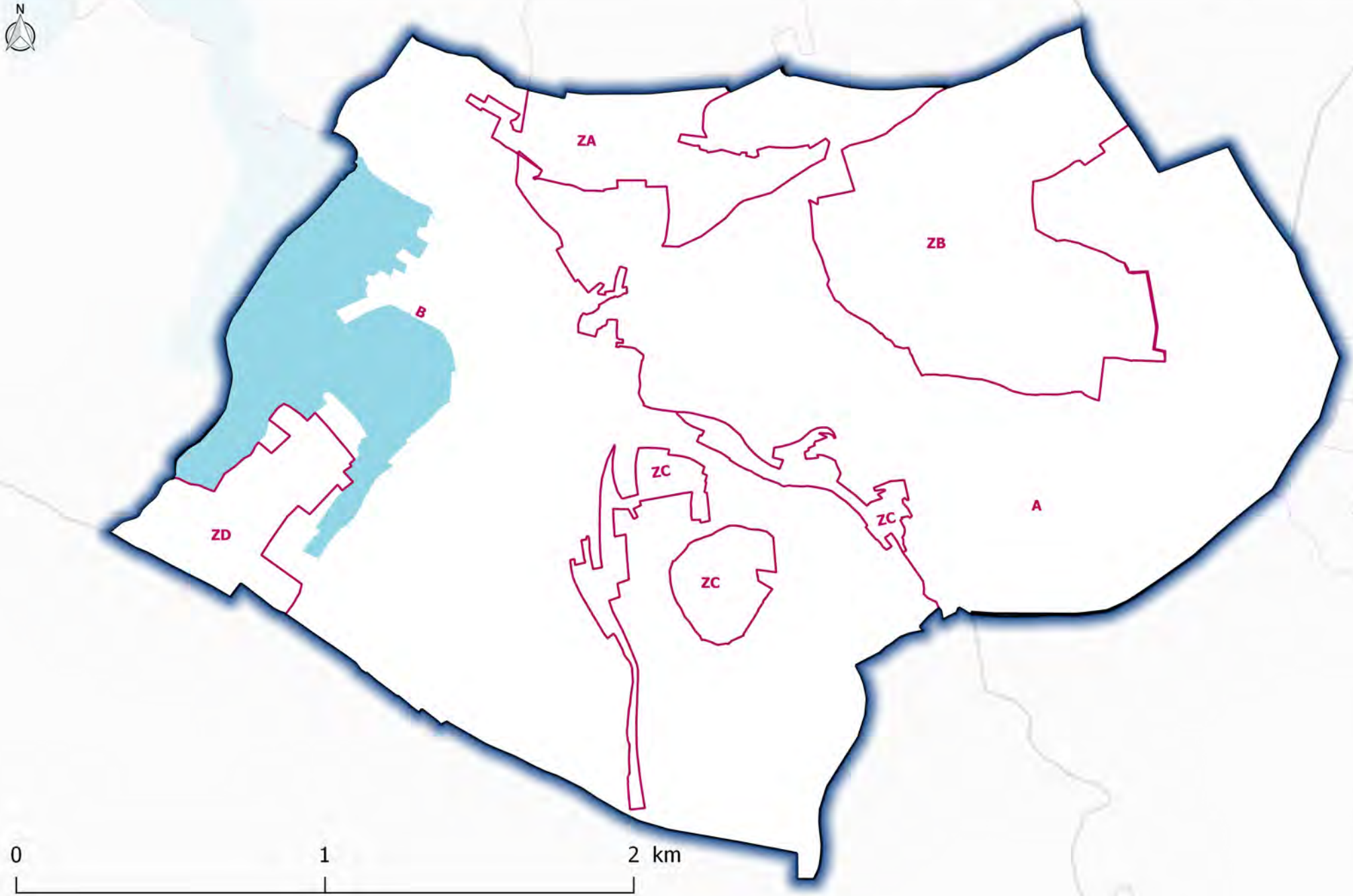

DONNEES : GIP PN FCB, IGN © Scan25 ®, IGN © BD PARCELLAIRE ® - Cadastre Etalab avril 2019 - REALISATION : GIP PN FCB juin 2019

Commune de Beaulieu (21) - section B

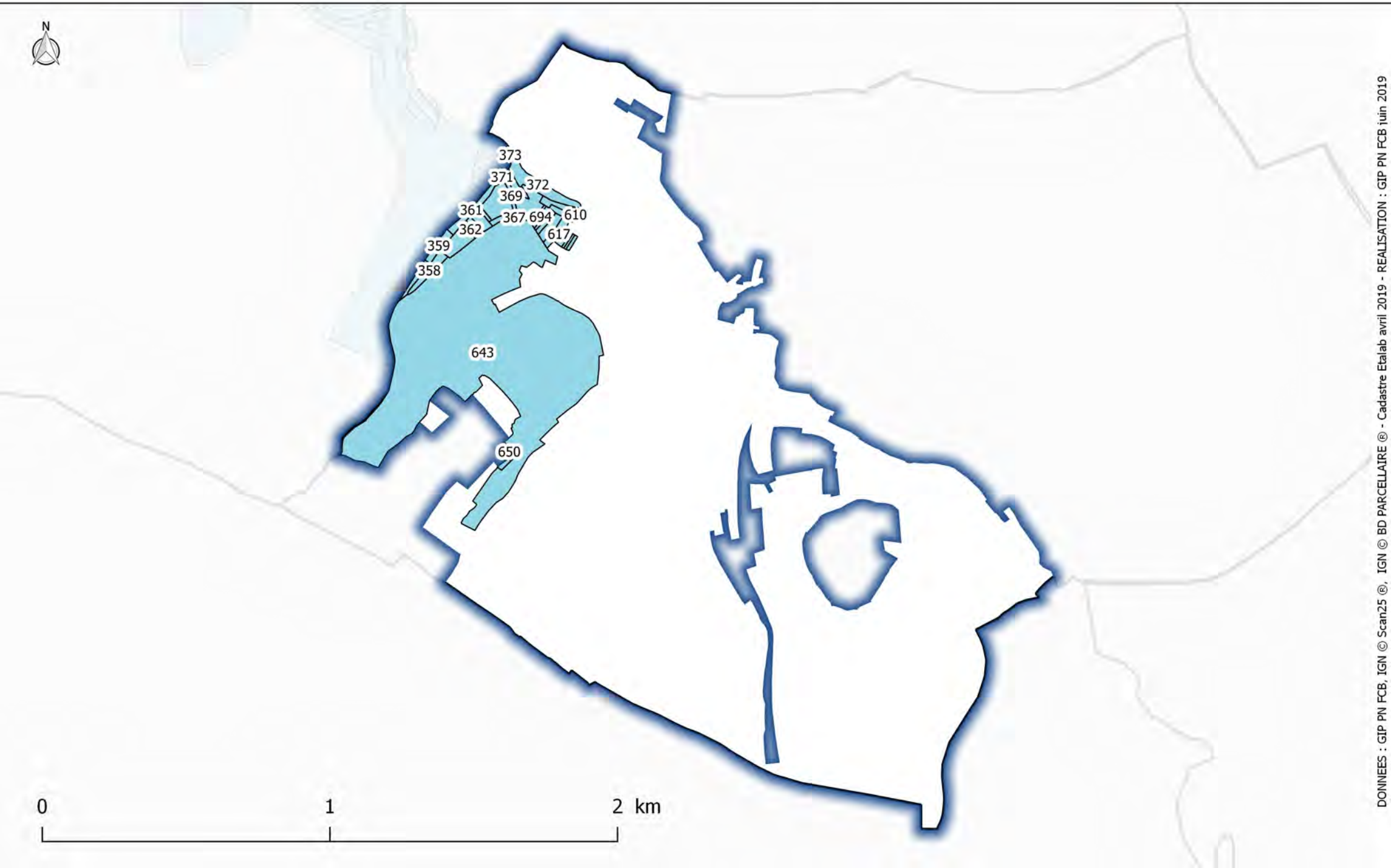

Commune de Boudreville (21)

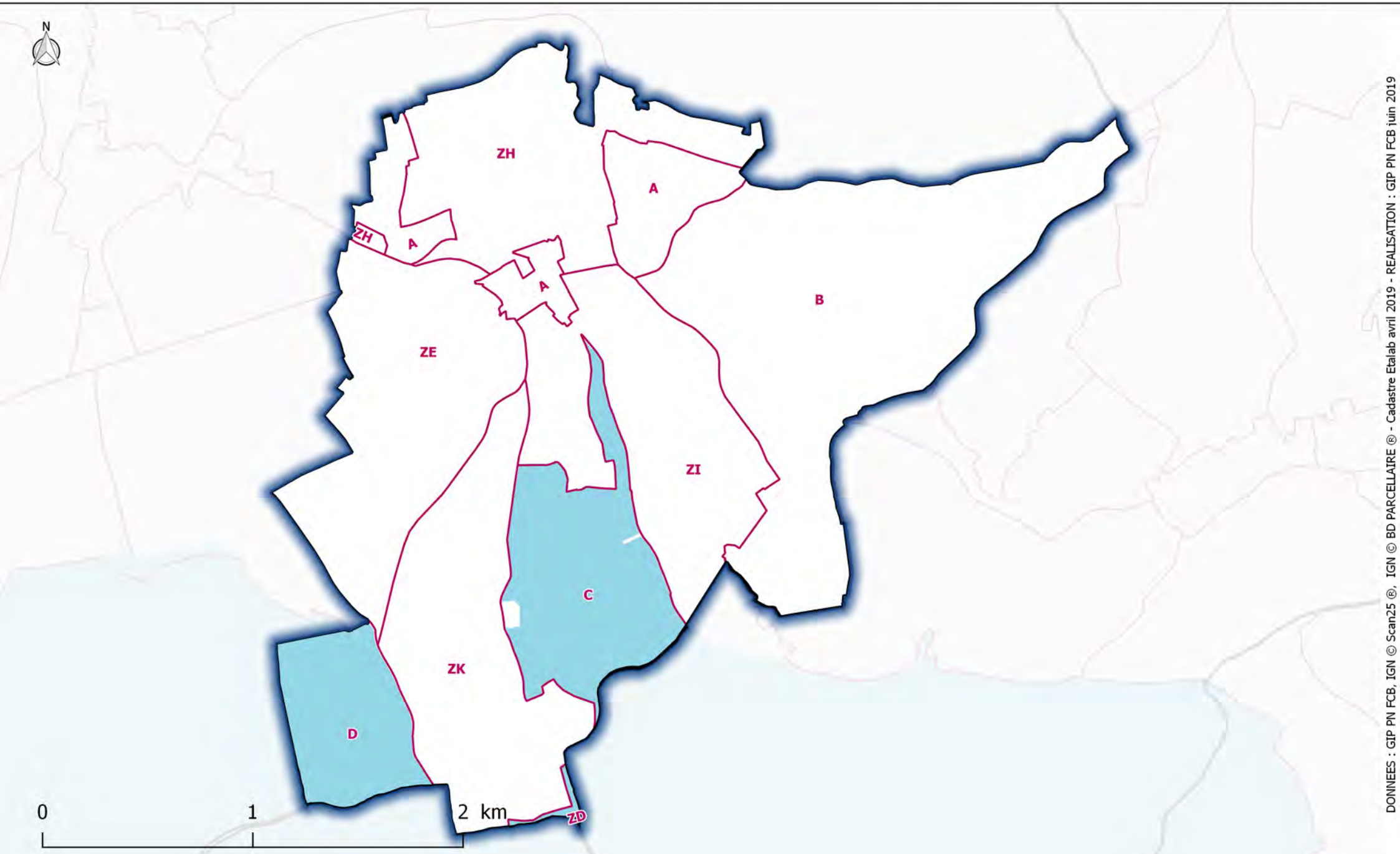

Commune de Boudreville (21) - section C

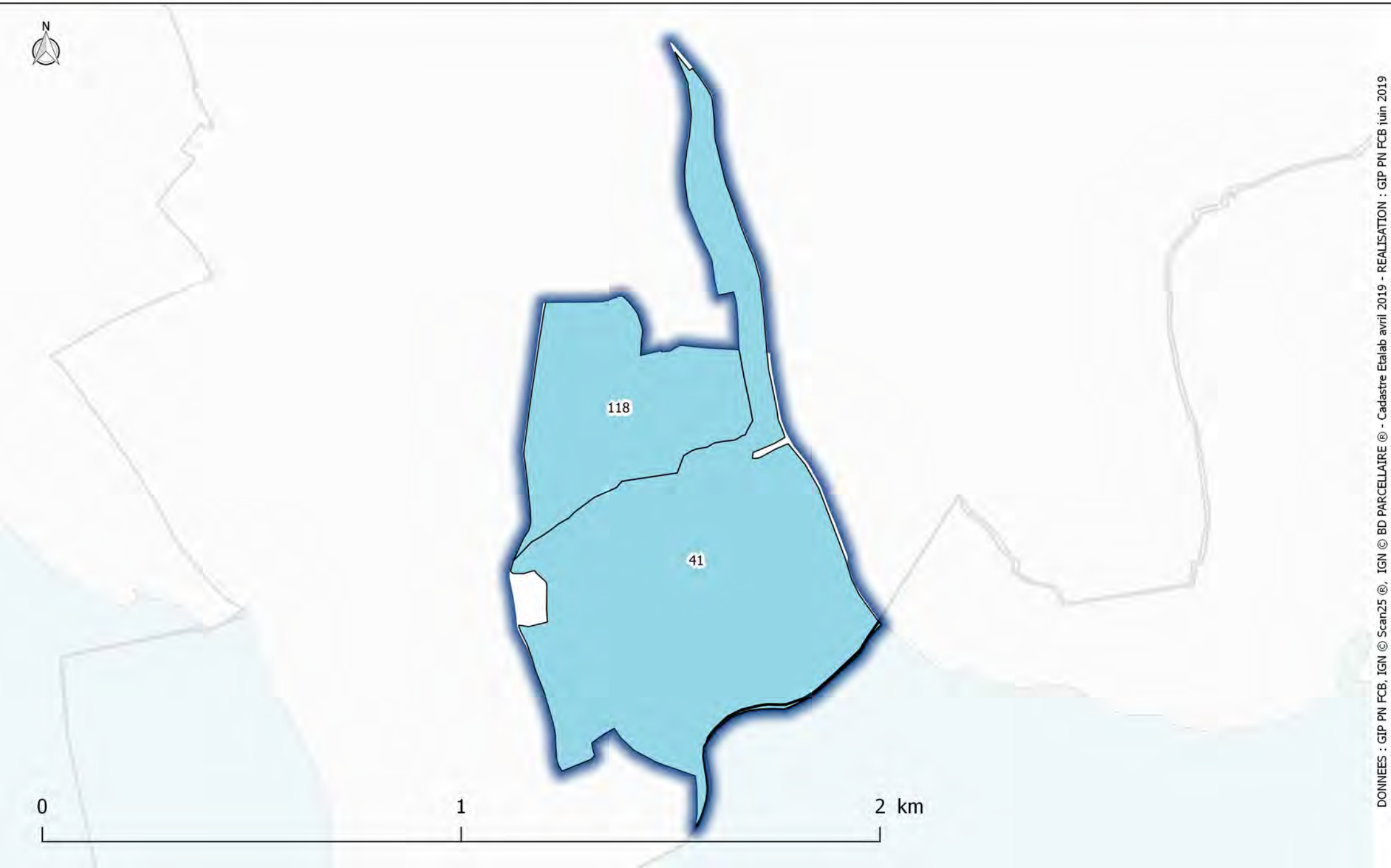

Commune de Boudreville (21) - section D

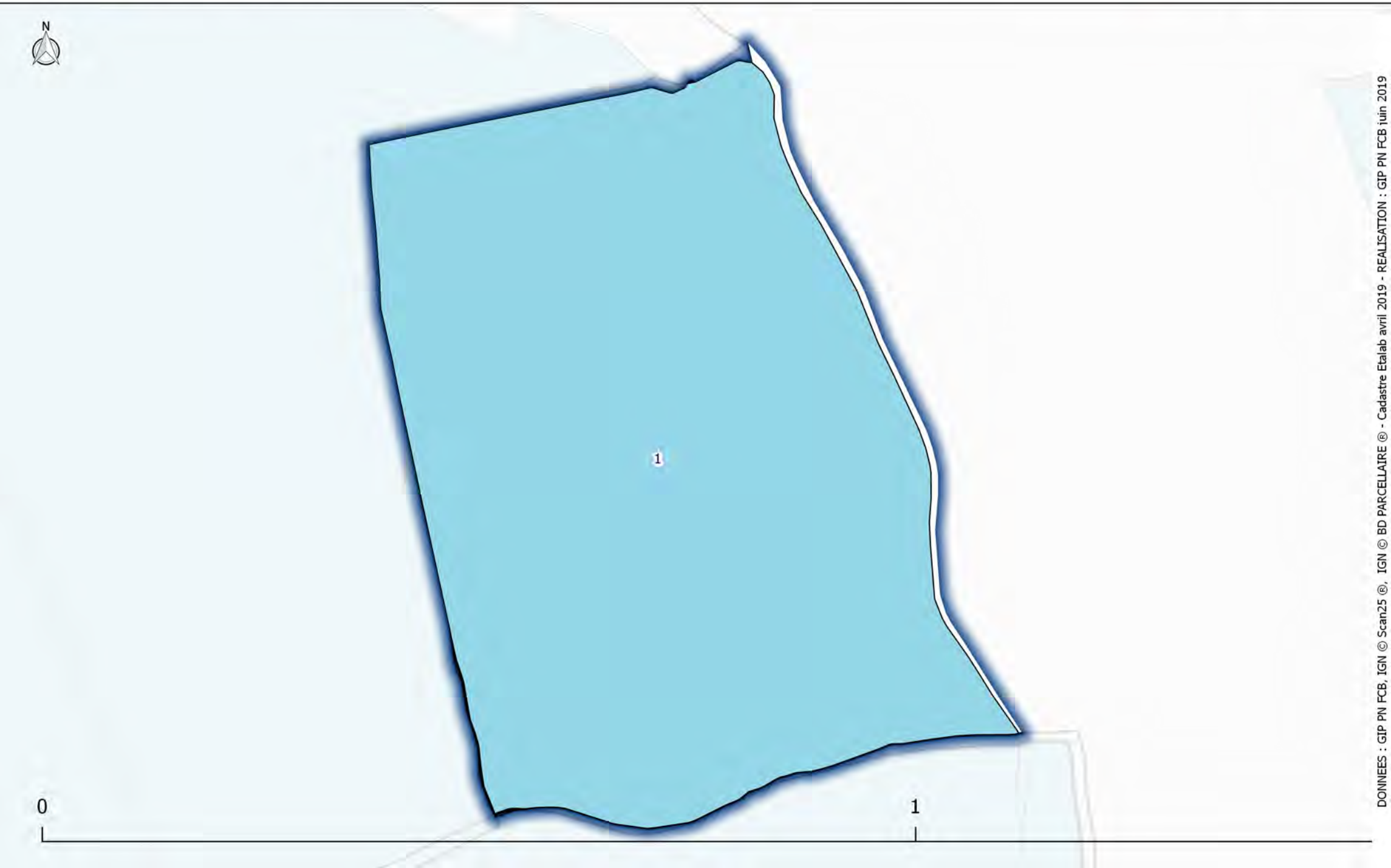

Commune de Boudreville (21) - section ZD

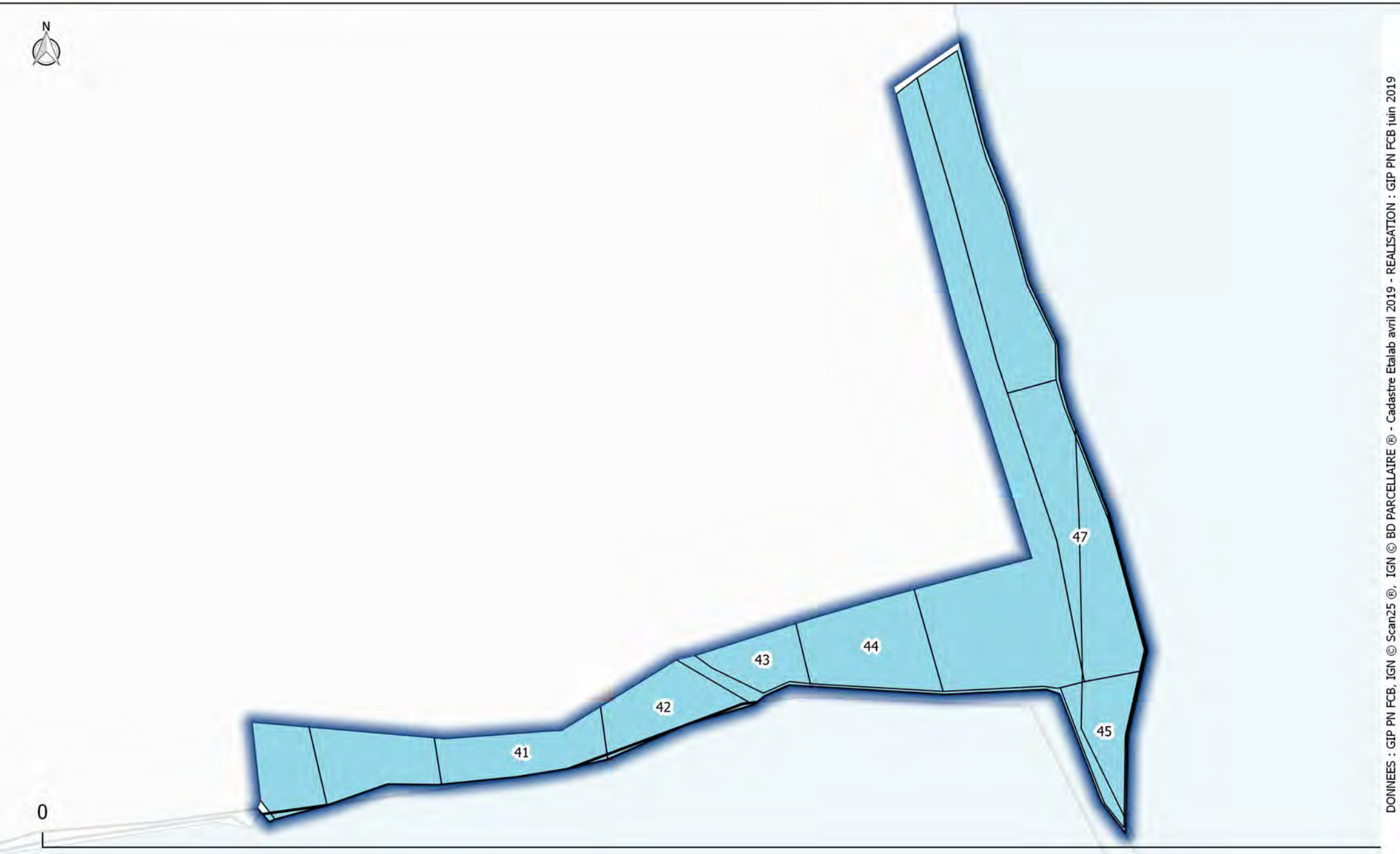

Commune de Buncey (21)

Parc national de forêts

Coeur du Parc national
Sections cadastrales
Limites communales

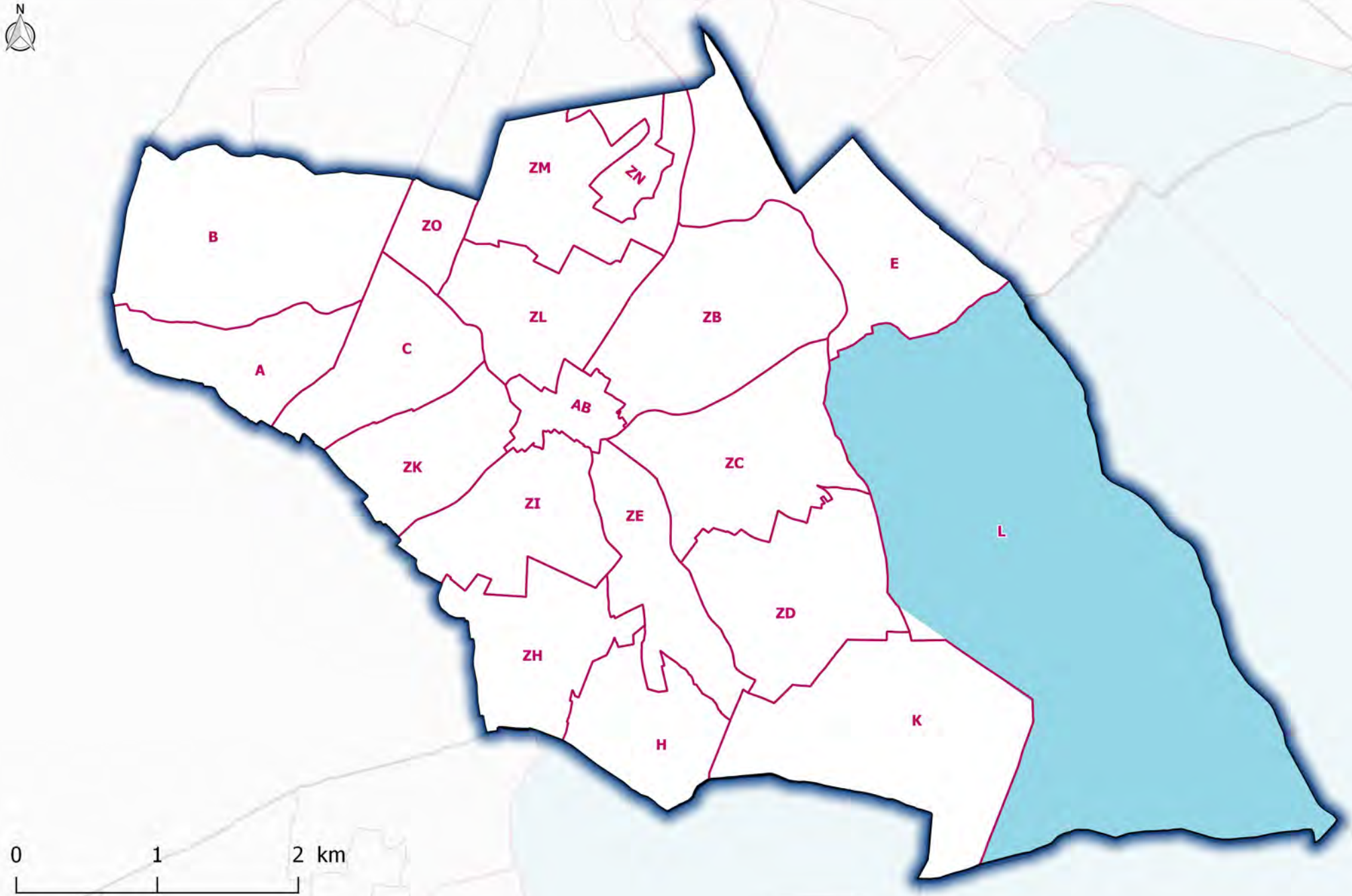

DONNEES : GIP PN FCB, IGN © Scan25 ®, IGN © BD PARCELLAIRE ® - Cadastre Etalab avril 2019 - REALISATION : GIP PN FCB juin 2019

Commune de Buncey (21) - section L

Limites parcellaires
Coeur du Parc national

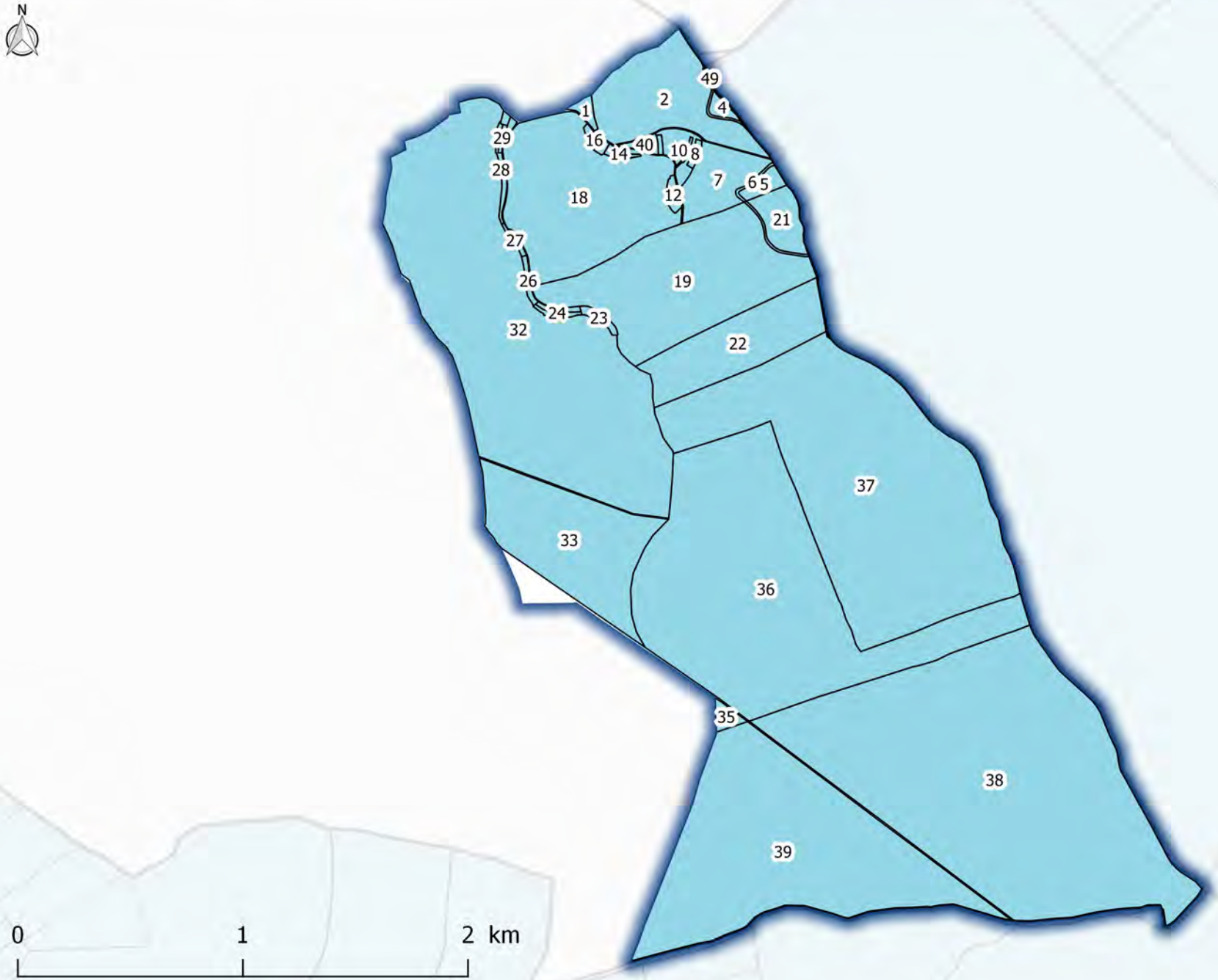

DONNEES : GIP PN FCB, IGN © Scan25 ®, IGN © BD PARCELLAIRE ® - Cadastre Etalab avril 2019 - REALISATION : GIP PN FCB juin 2019

Commune de Busseaut (21)

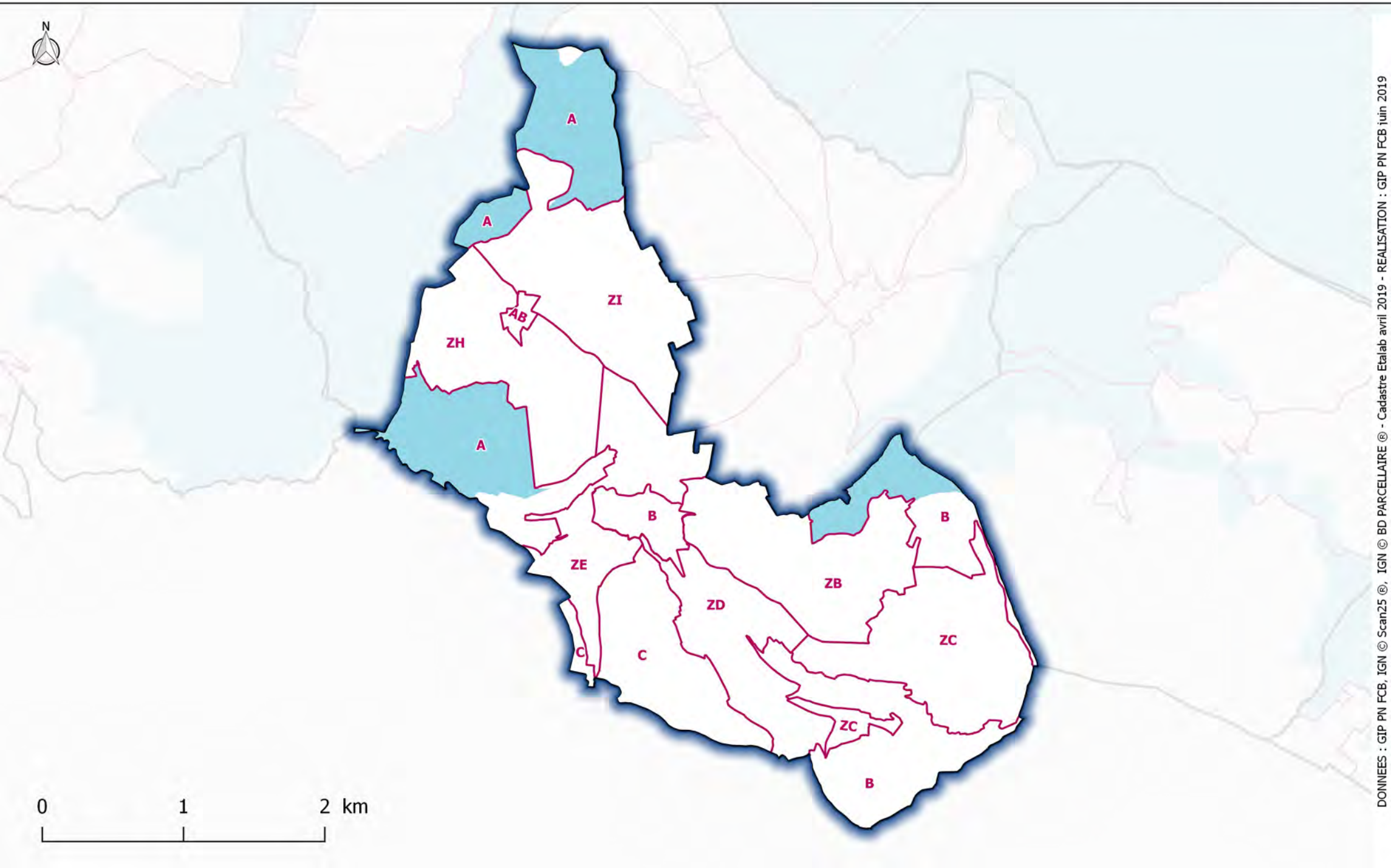

DONNEES : GIP PN FCB, IGN © Scan25 ®, IGN © BD PARCELLAIRE ® - Cadastre Etalab avril 2019 - REALISATION : GIP PN FCB juin 2019

Commune de Busseaut (21) - section A

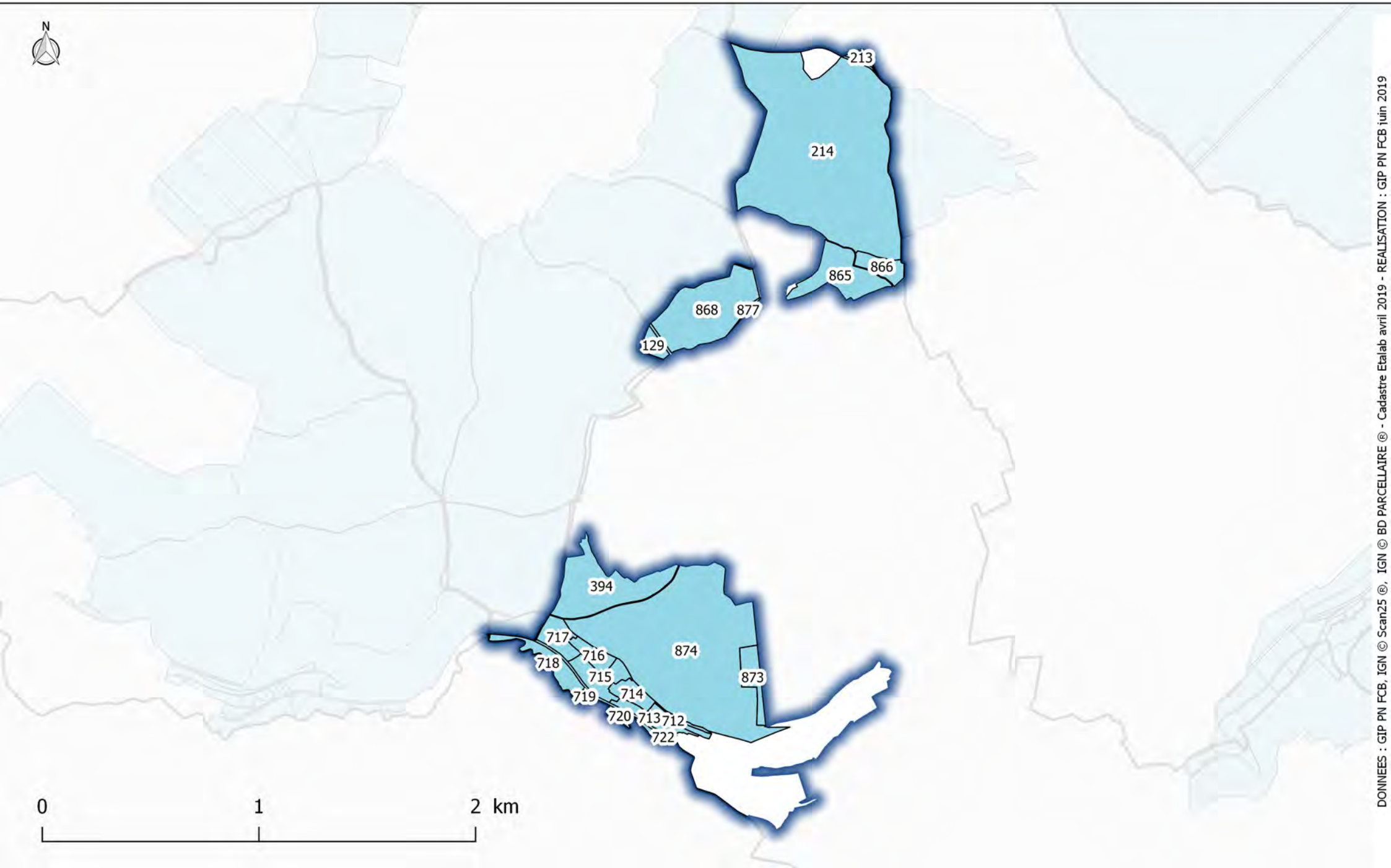

Commune de Busseaut (21) - section B

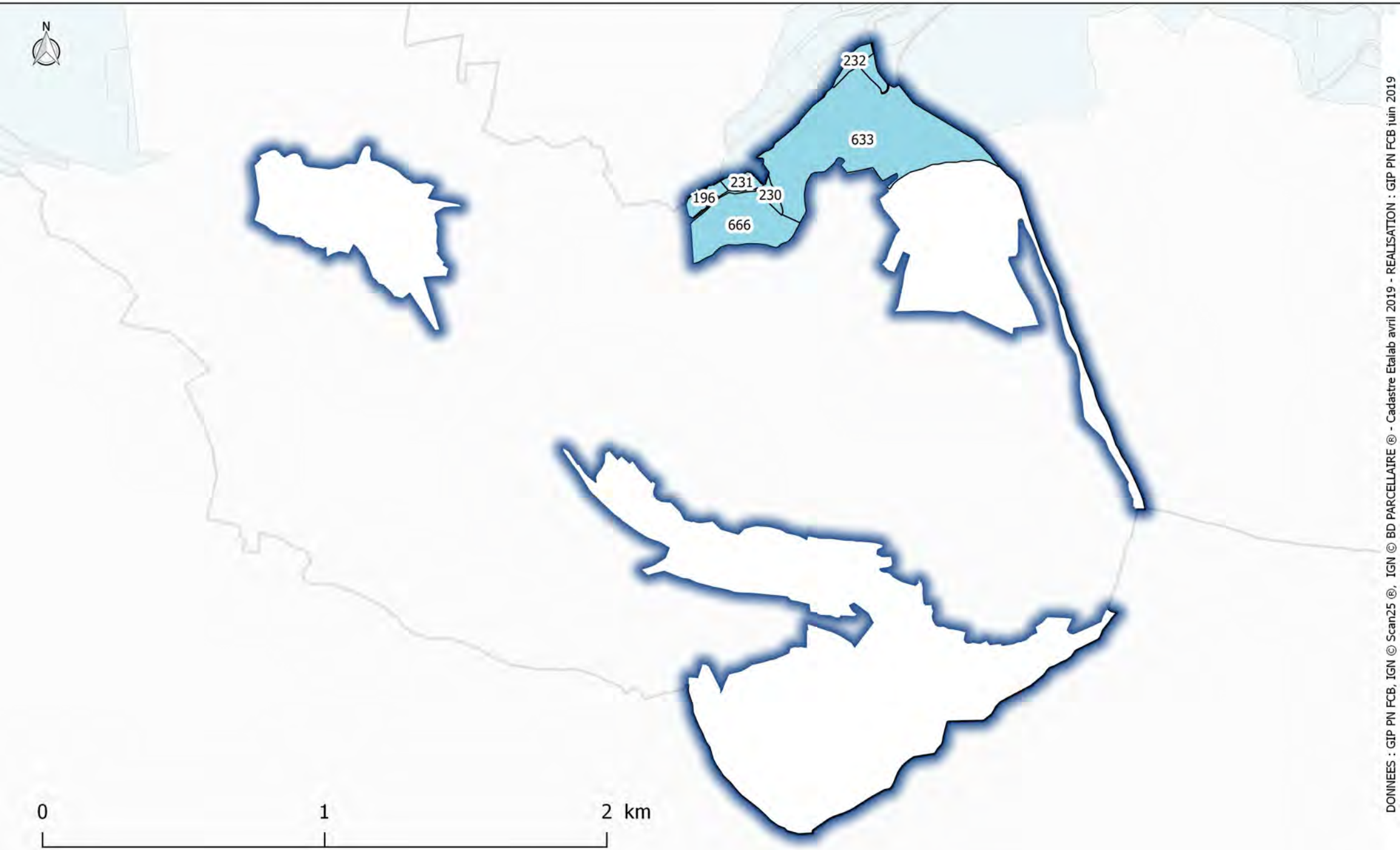

Commune de Chambain (21)

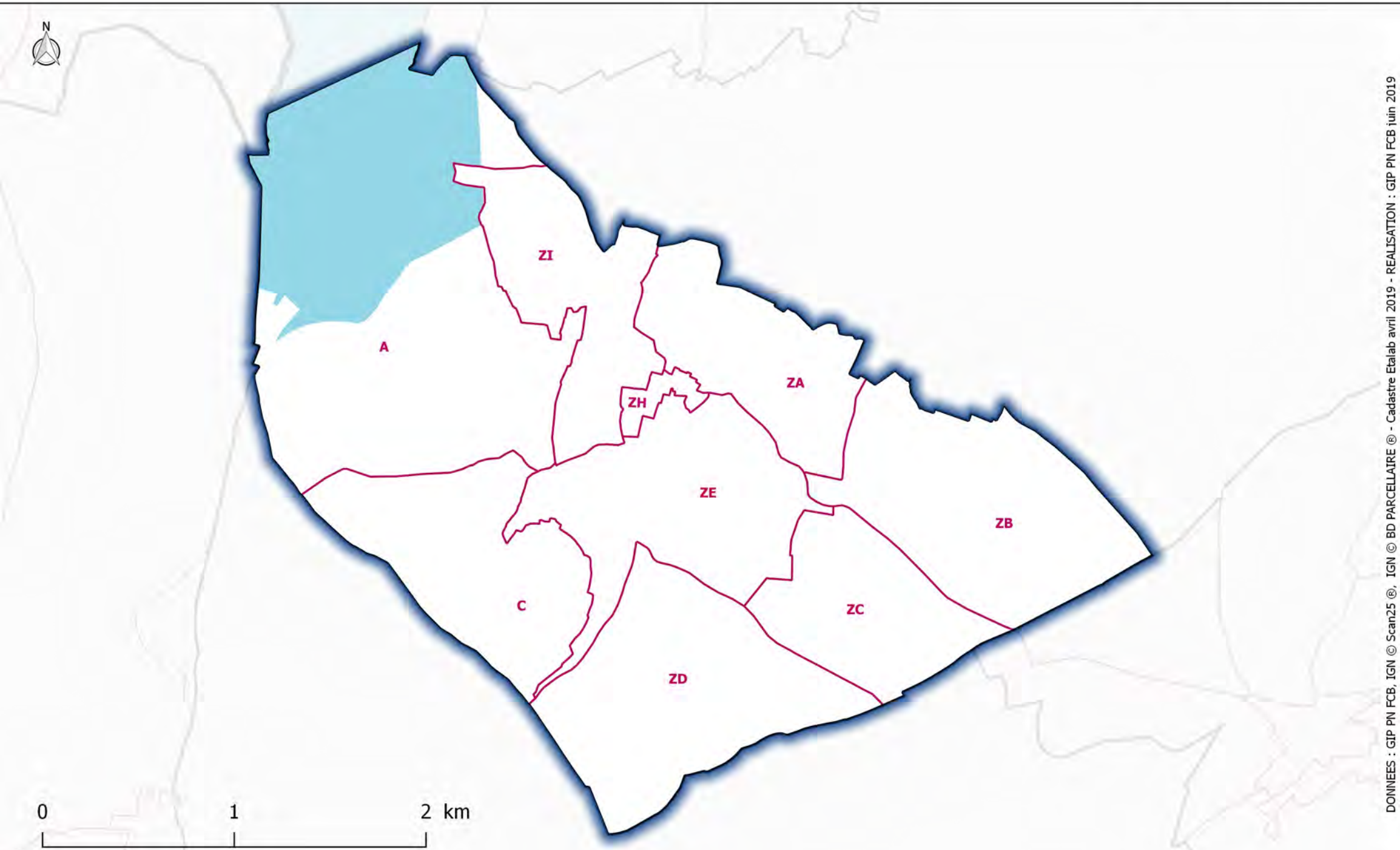

DONNEES : GIP PN FCB, IGN © Scan25 ®, IGN © BD PARCELLAIRE ® - Cadastre Etalab avril 2019 - REALISATION : GIP PN FCB juin 2019

Parc national de forêts

Commune de Chambain (21) - section A

Limites parcellaires
Coeur du Parc national

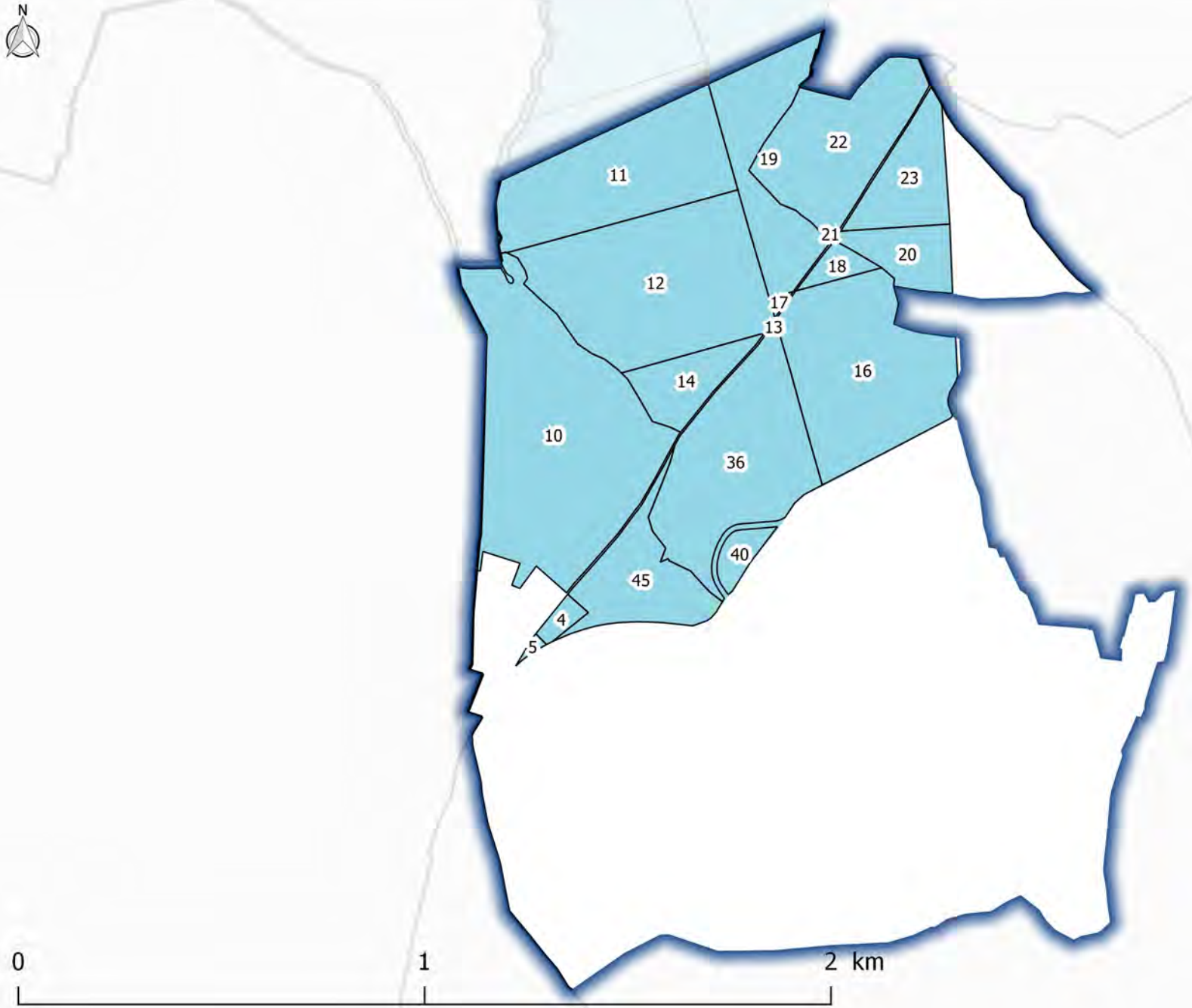

DONNEES : GIP PN FCB, IGN © Scan25 ®, IGN © BD PARCELLAIRE ® - Cadastre Etalab avril 2019 - REALISATION : GIP PN FCB juin 2019

Commune de Chamesson (21)

Coeur du Parc national
Sections cadastrales
Limites communales

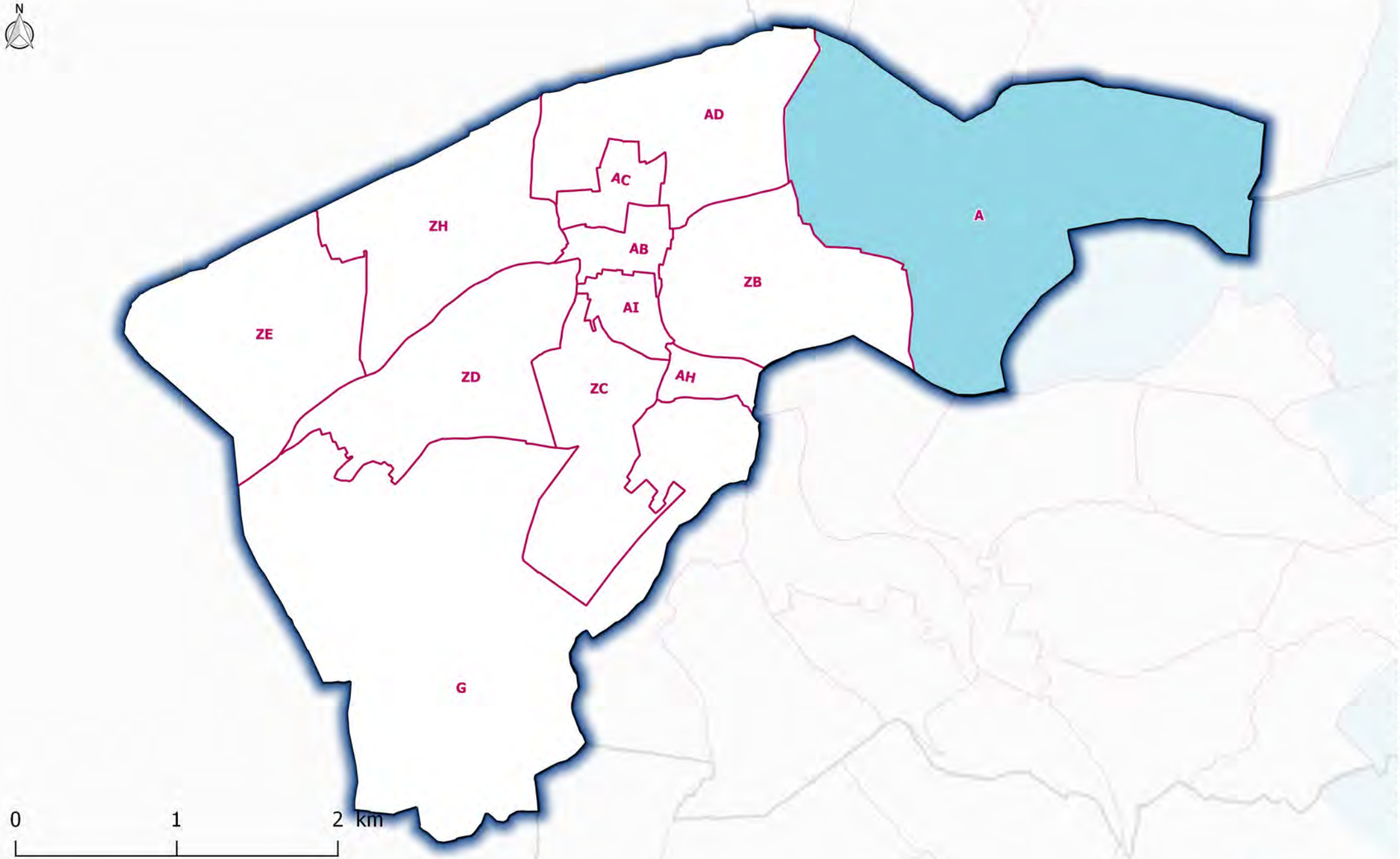

DONNEES : GIP PN FCB, IGN © Scan25 ®, IGN © BD PARCELLAIRE ® - Cadastre Etalab avril 2019 - REALISATION : GIP PN FCB juin 2019

Parc national de forêts

Commune de Chamesson (21) - section A

Limites parcellaires
Coeur du Parc national

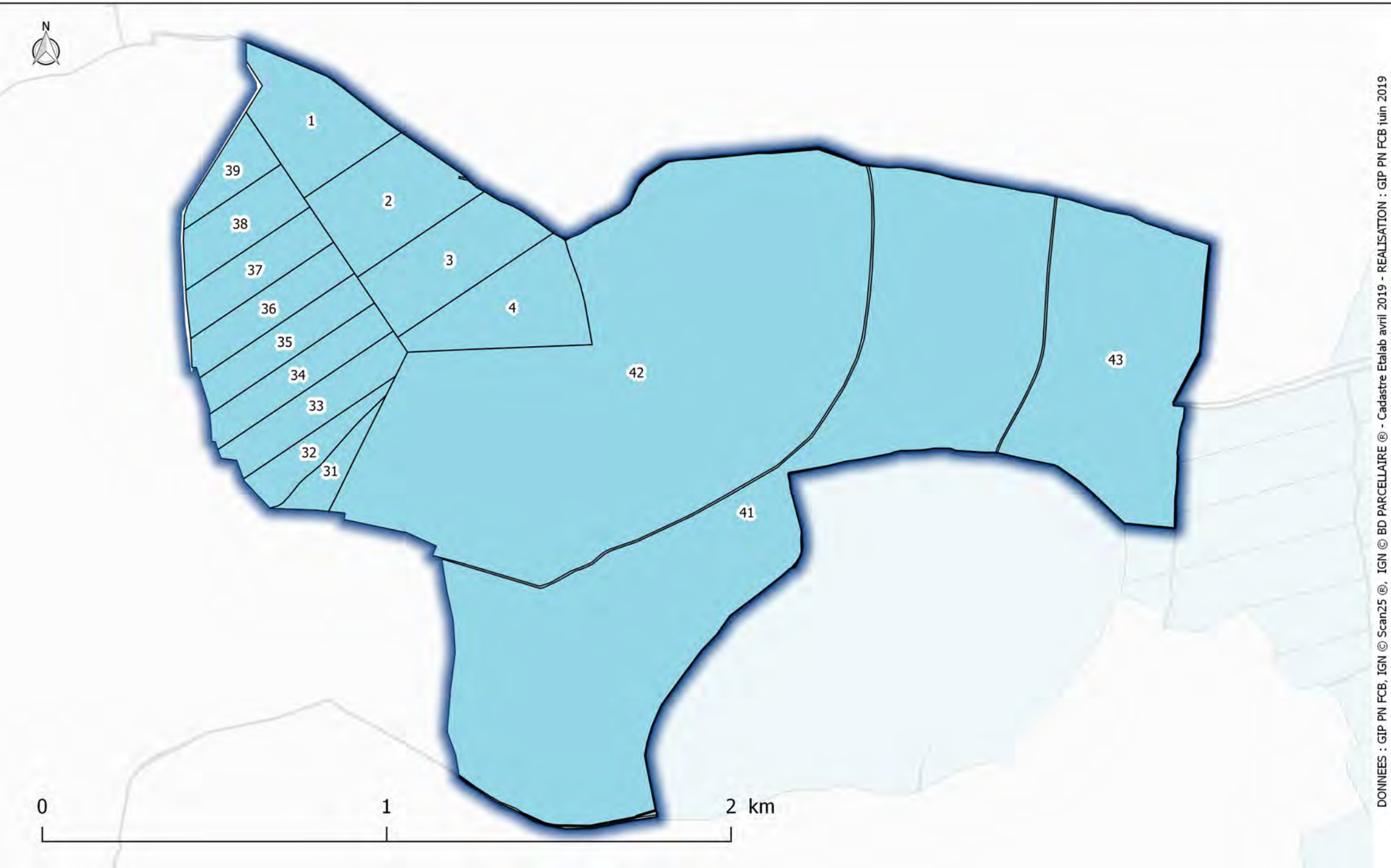

DONNEES : GIP PN FCB, IGN © Scan25 ®, IGN © BD PARCELLAIRE ® - Cadastre Etalab avril 2019 - REALISATION : GIP PN FCB juin 2019

Commune de Châtillon-sur-Seine (21)

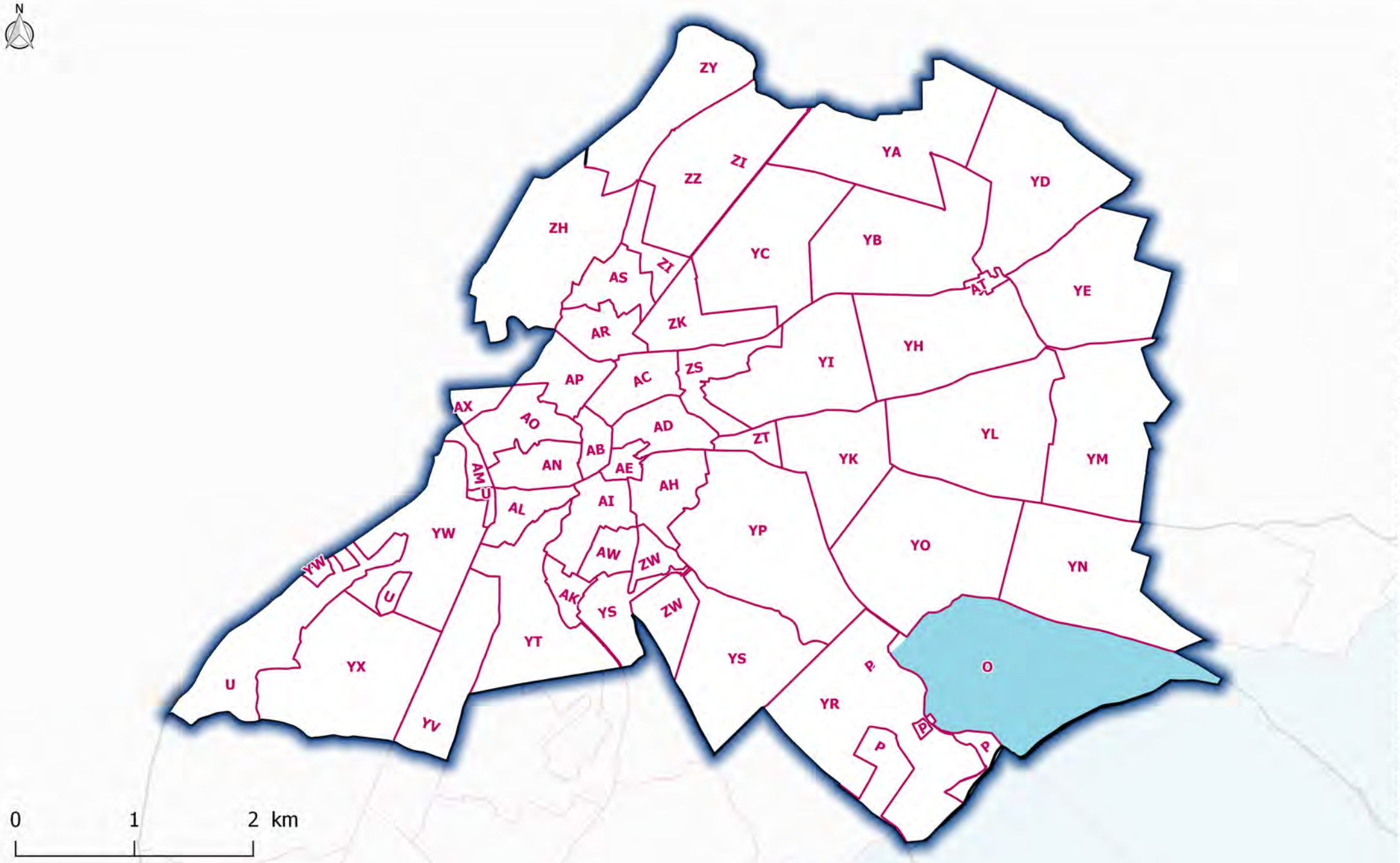

Commune de Châtillon-sur-Seine (21) - section O

Limites parcellaires
Coeur du Parc national

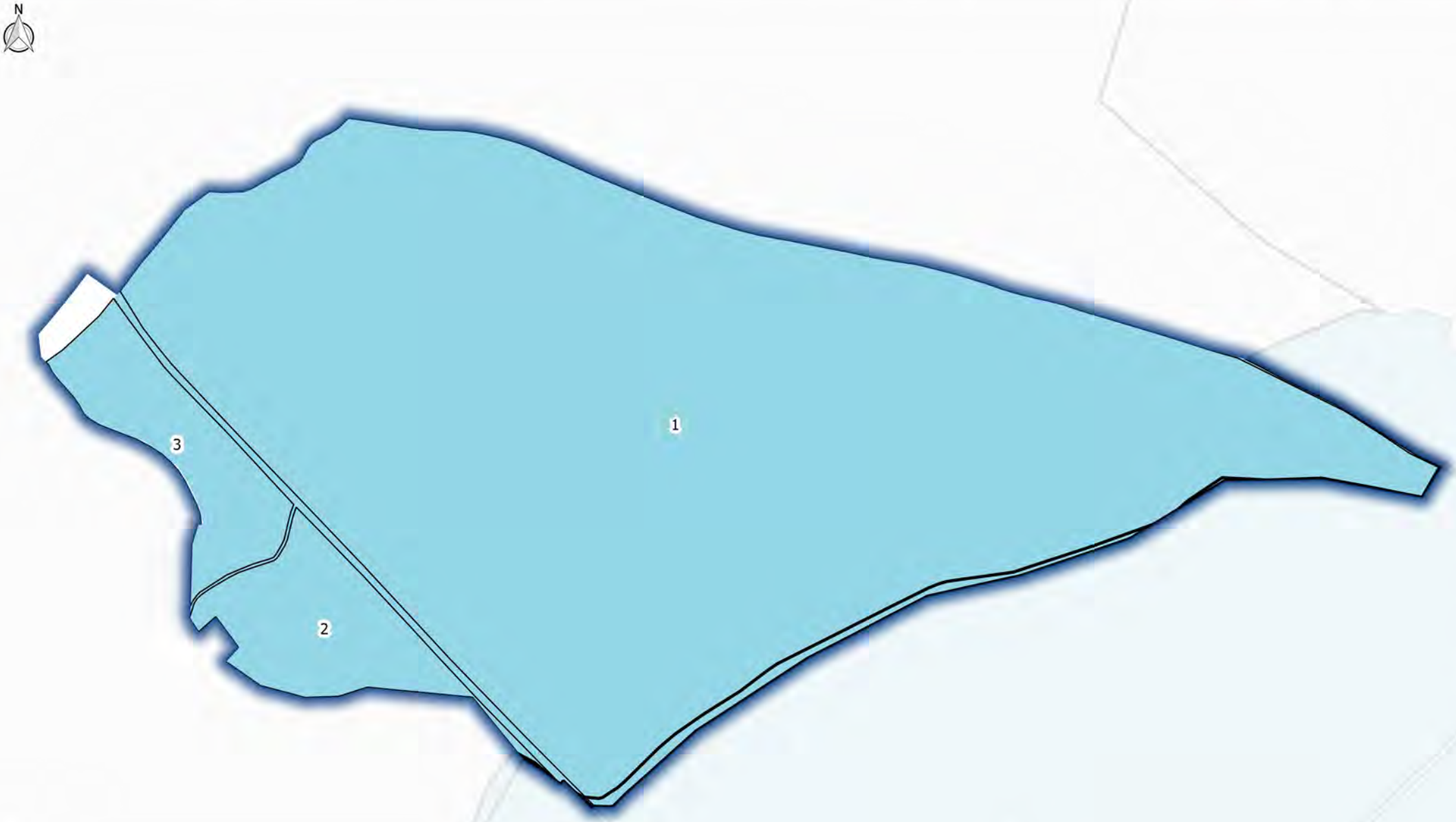

DONNEES : GIP PN FCB, IGN © Scan25 ®, IGN © BD PARCELLAIRE ® - Cadastre Etalab avril 2019 - REALISATION : GIP PN FCB juin 2019

Commune de Essarois (21)

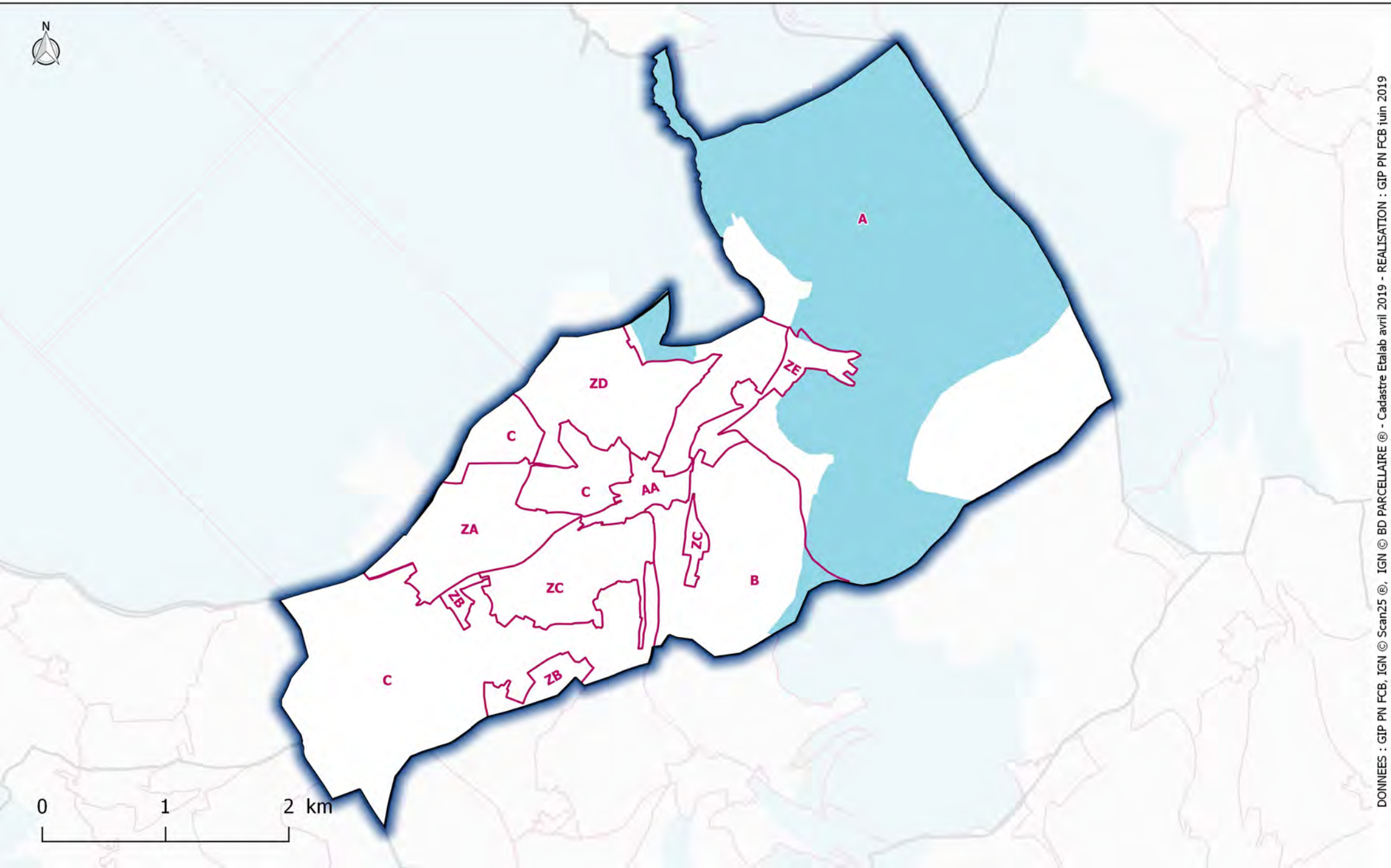

DONNEES : GIP PN FCB, IGN © Scan25 ®, IGN © BD PARCELLAIRE ® - Cadastre Etalab avril 2019 - REALISATION : GIP PN FCB juin 2019

Commune de Essarois (21) - section A

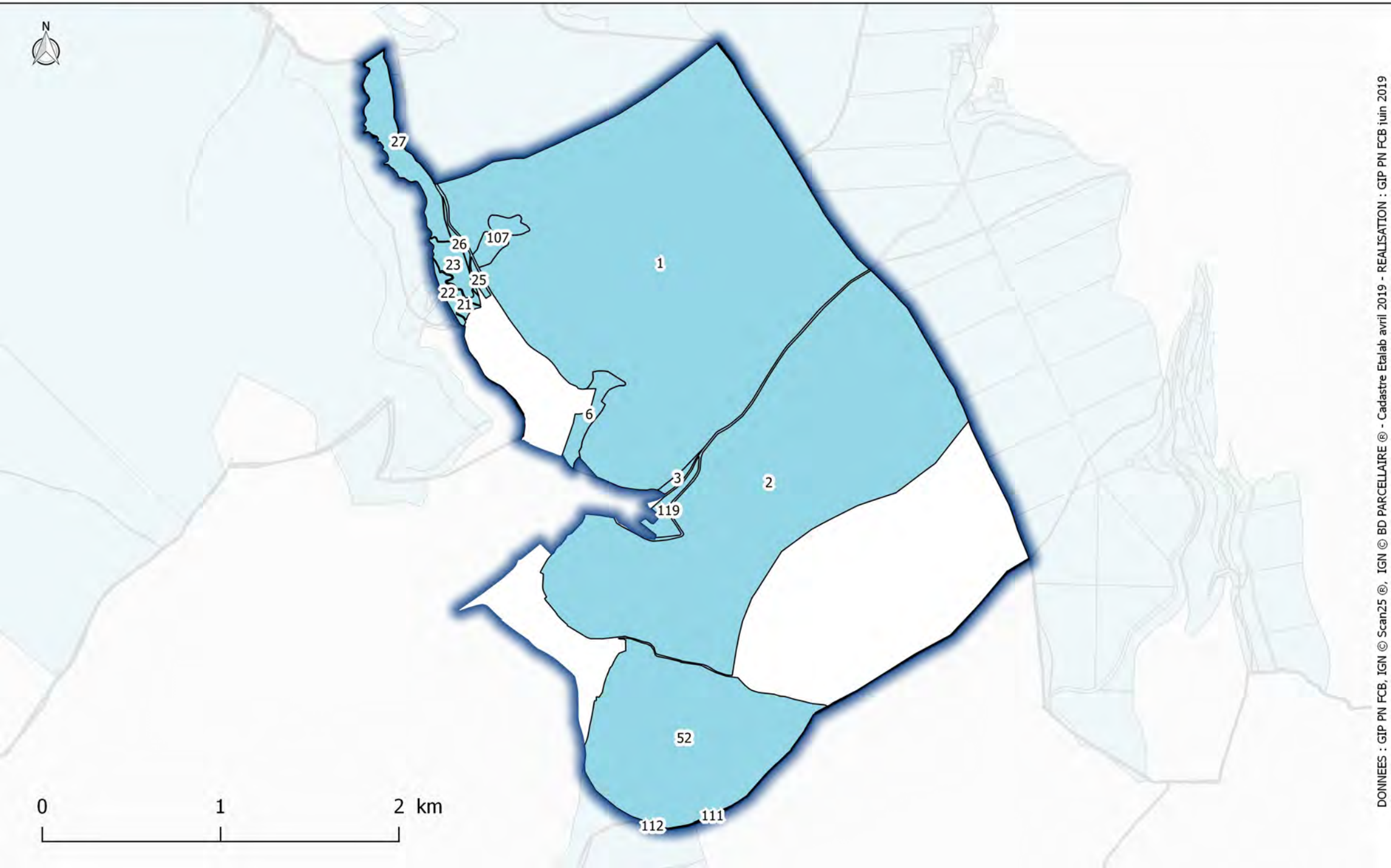

Commune de Essarois (21) - section B

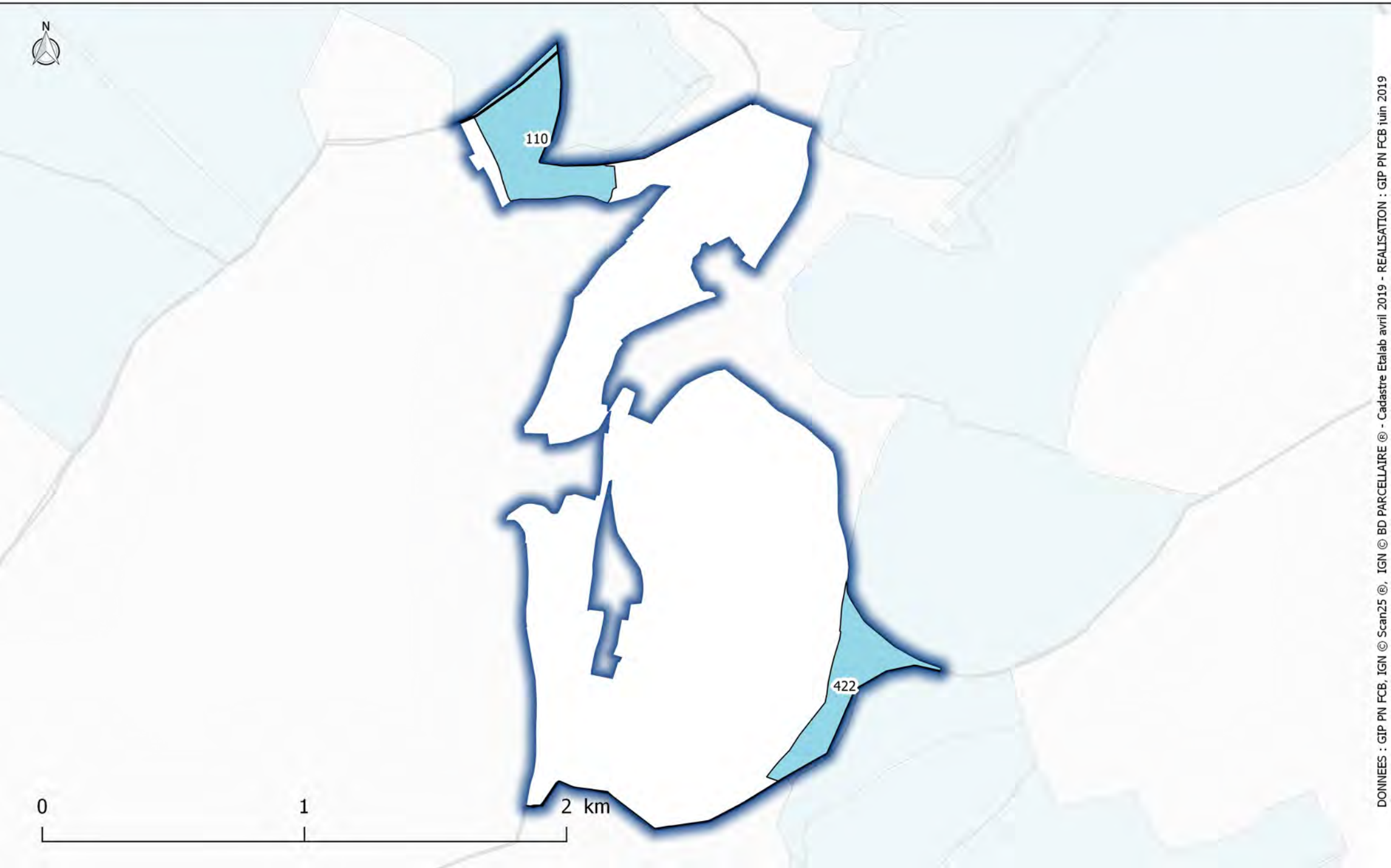

Parc national de forêts

Commune de Essarois (21) - section ZE

Limites parcellaires
Coeur du Parc national

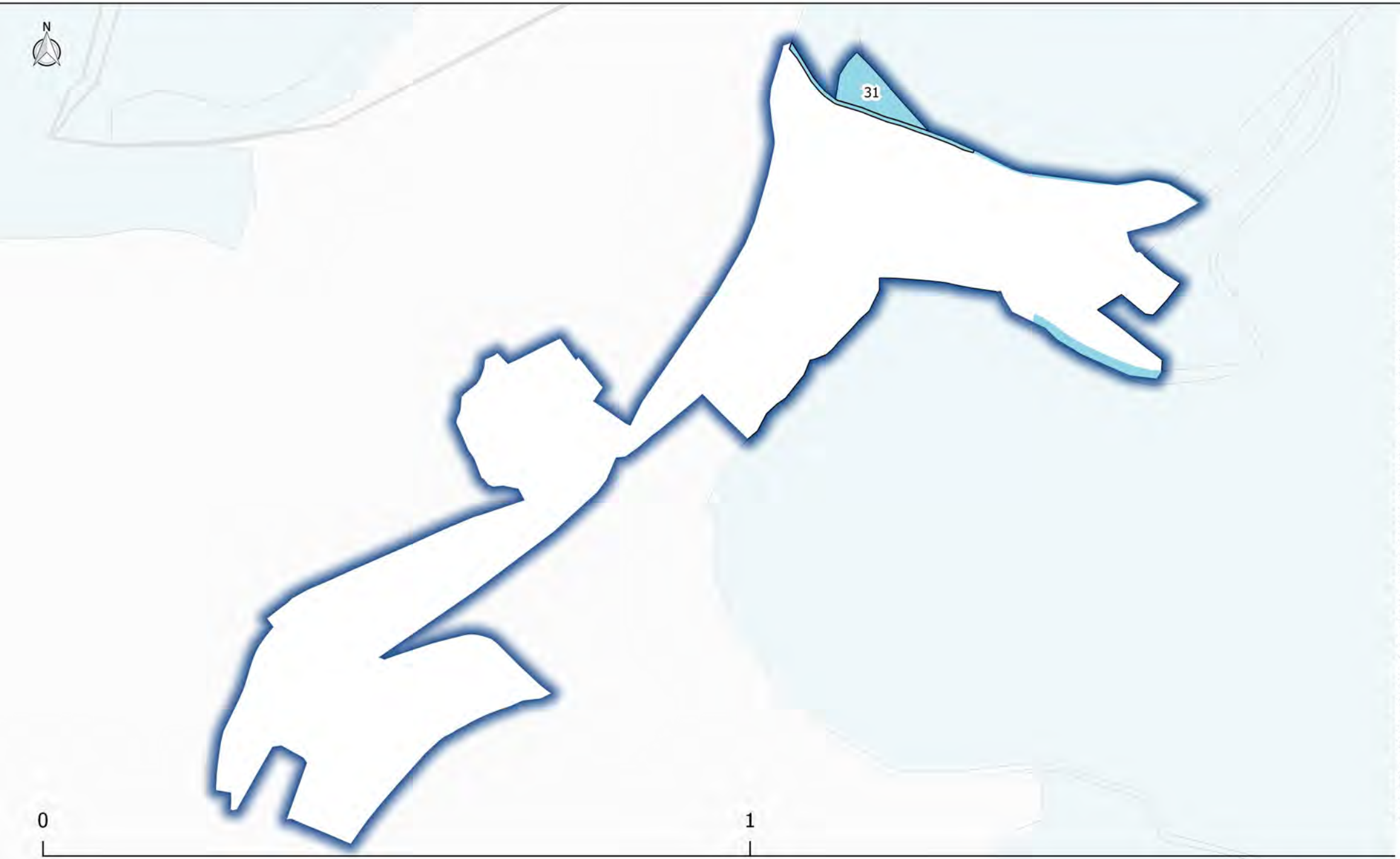

DONNEES : GIP PN FCB, IGN © Scan25 ®, IGN © BD PARCELLAIRE ® - Cadastre Etalab avril 2019 - REALISATION : GIP PN FCB juin 2019

Commune de Faverolles-lès-Lucey (21)

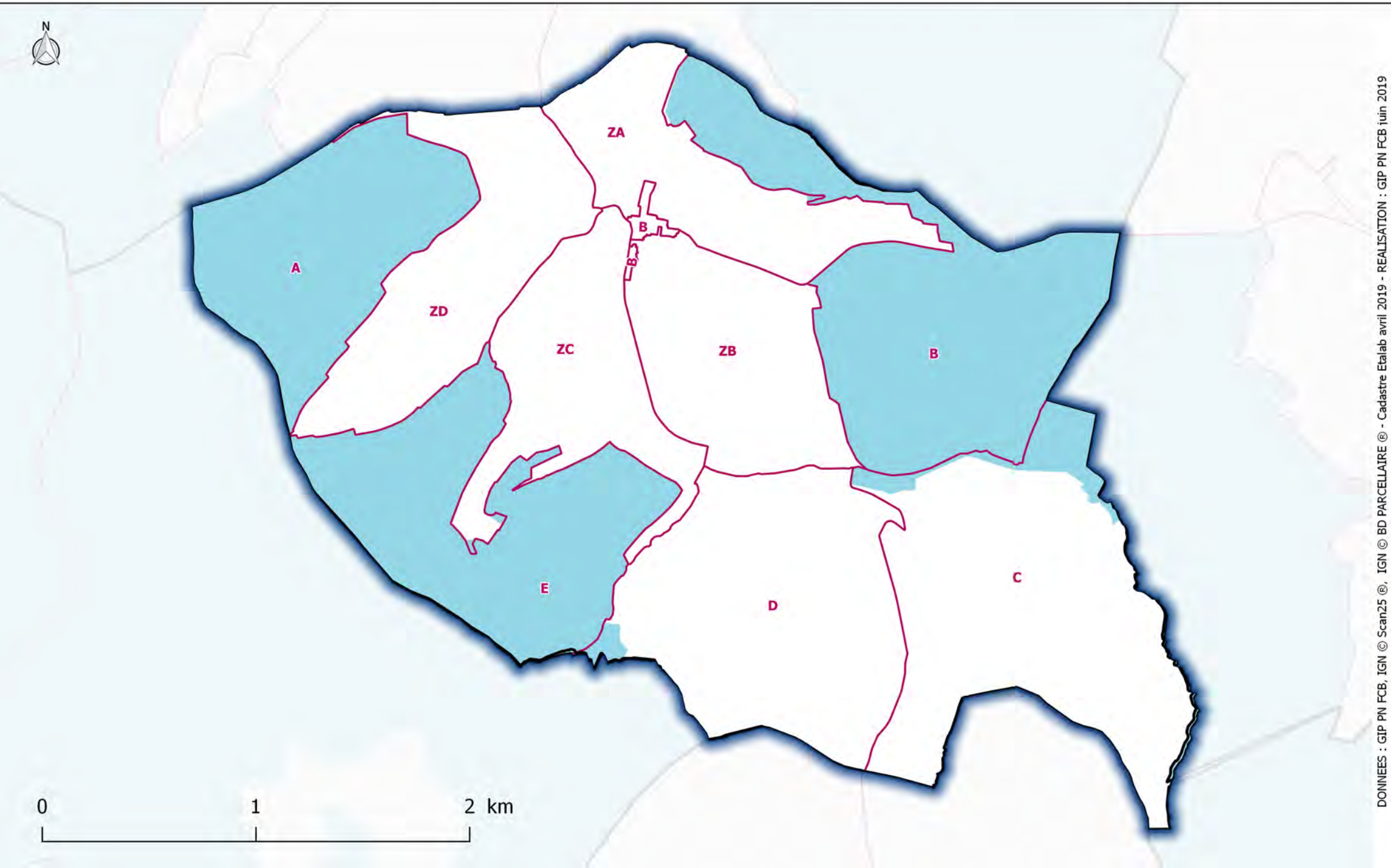

Commune de Faverolles-lès-Lucey (21) - section A

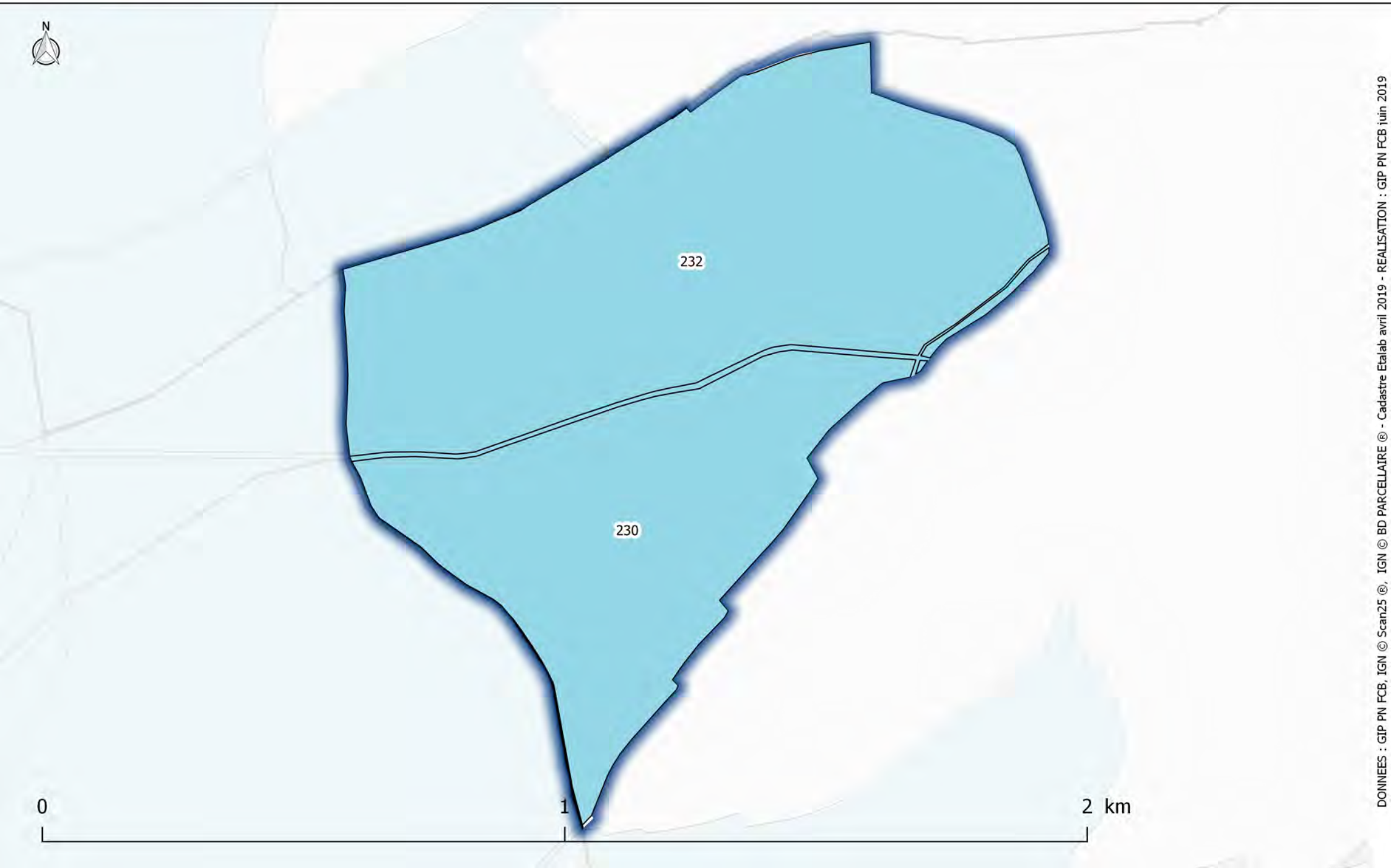

Commune de Faverolles-lès-Lucey (21) - section B

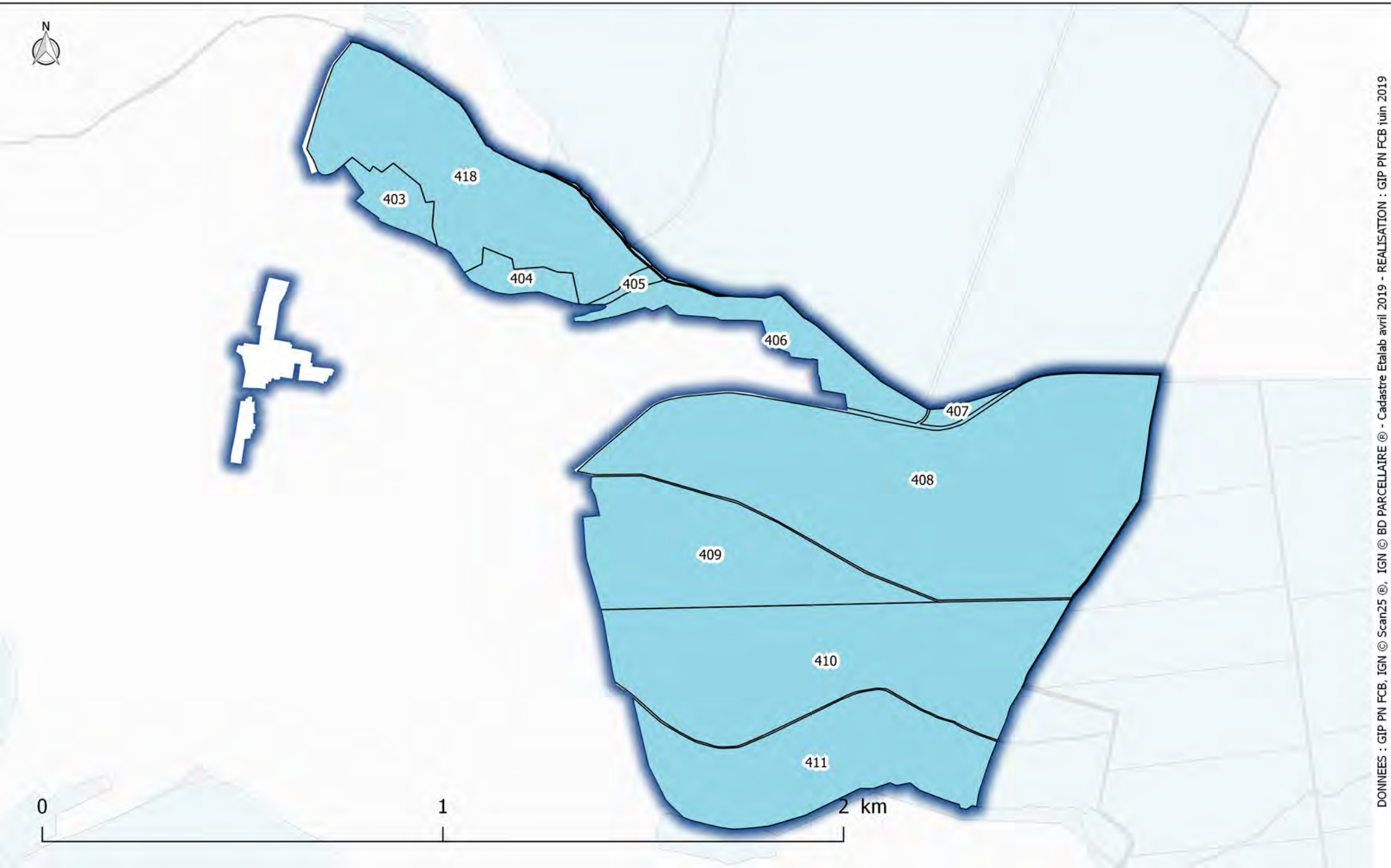

Parc national de forêts

Commune de Faverolles-lès-Lucey (21) - section C

Limites parcellaires
Coeur du Parc national

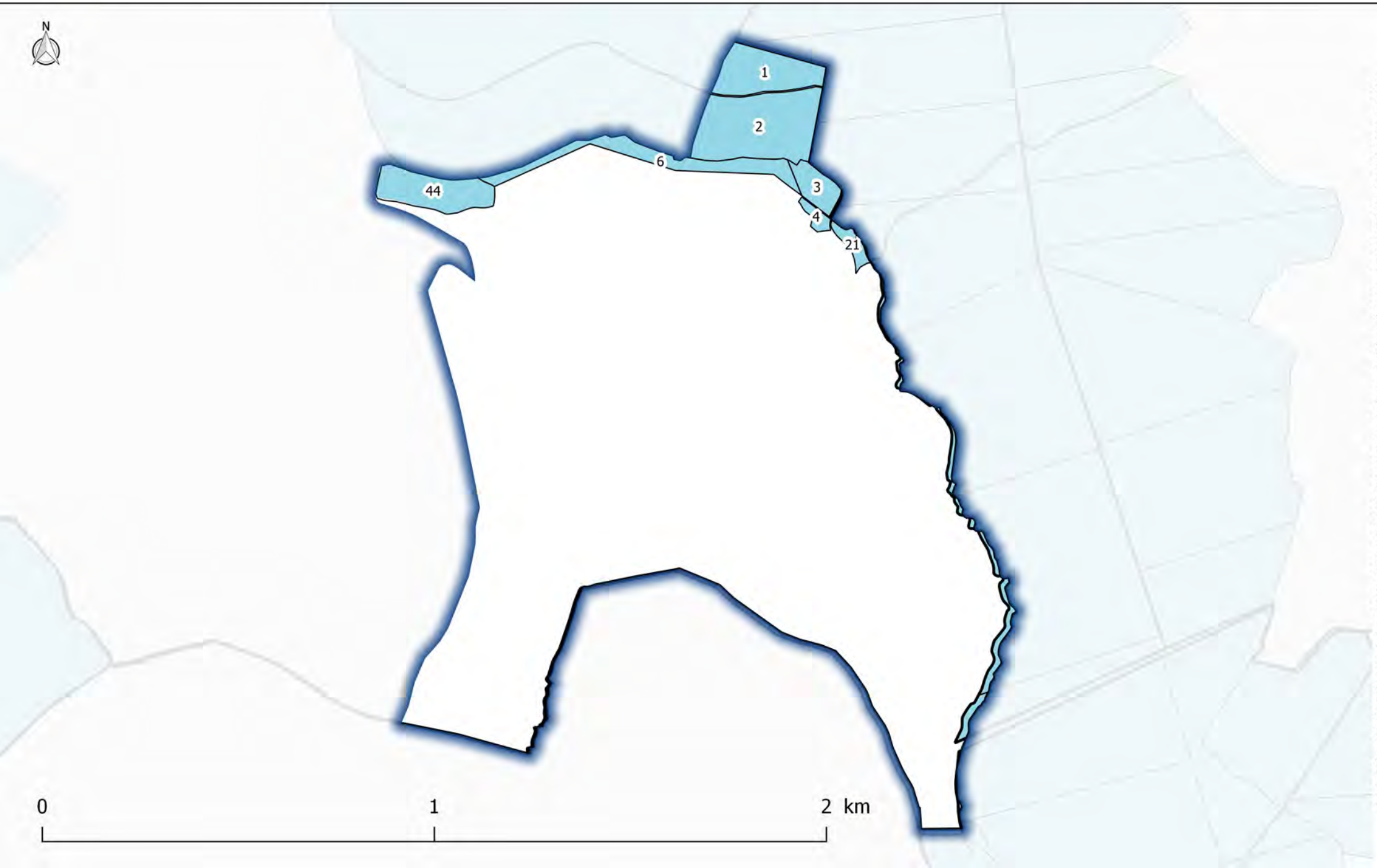

DONNEES : GIP PN FCB, IGN © Scan25 ®, IGN © BD PARCELLAIRE ® - Cadastre Etalab avril 2019 - REALISATION : GIP PN FCB juin 2019

Parc national de forêts

Commune de Faverolles-lès-Lucey (21) - section D

Limites parcellaires
Coeur du Parc national

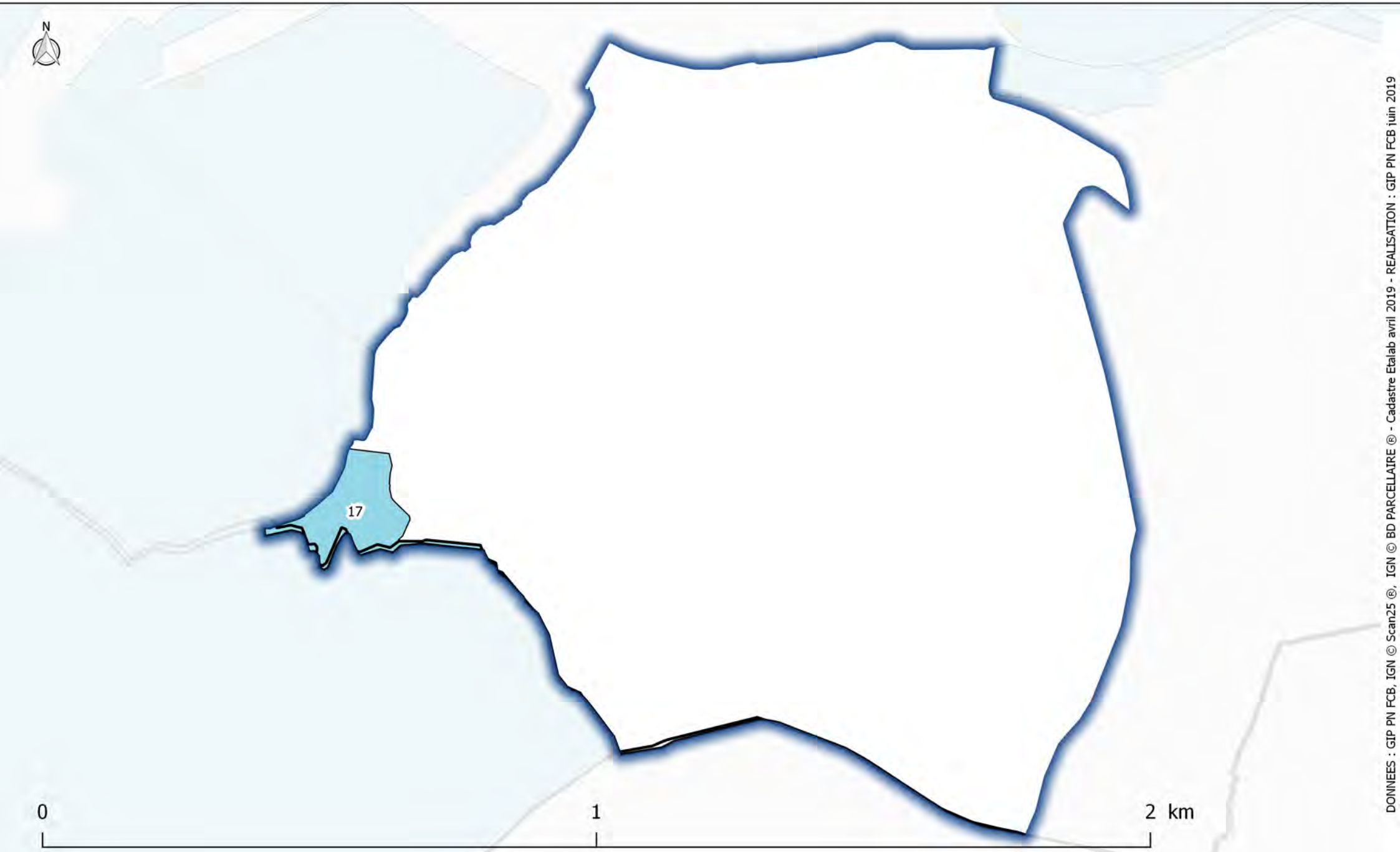

DONNEES : GIP PN FCB, IGN © Scan25 ®, IGN © BD PARCELLAIRE ® - Cadastre Etalab avril 2019 - REALISATION : GIP PN FCB juin 2019

Commune de Faverolles-lès-Lucey (21) - section E

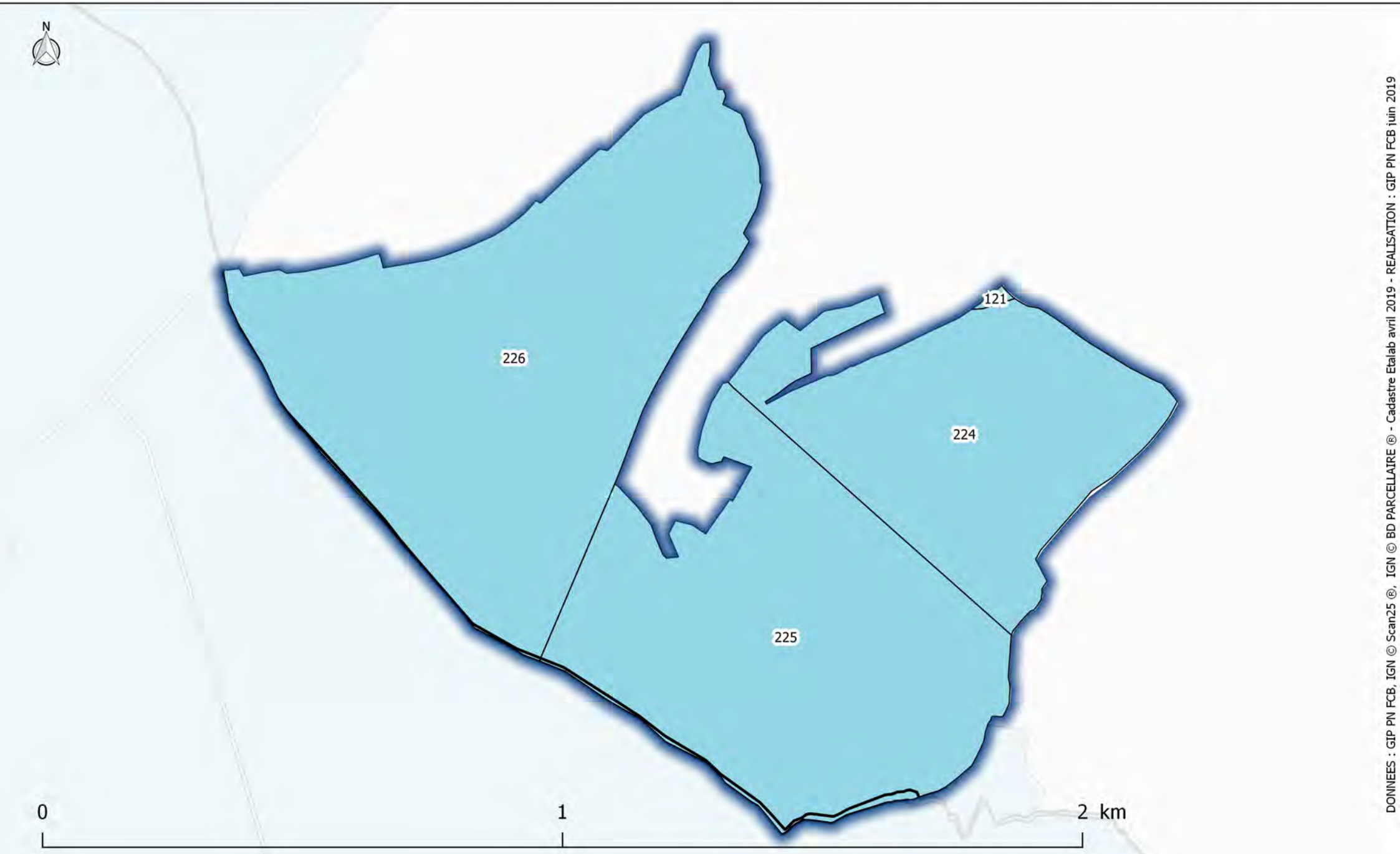

Parc national de forêts

Commune de Faverolles-lès-Lucey (21) - section ZA

Limites parcellaires
Coeur du Parc national

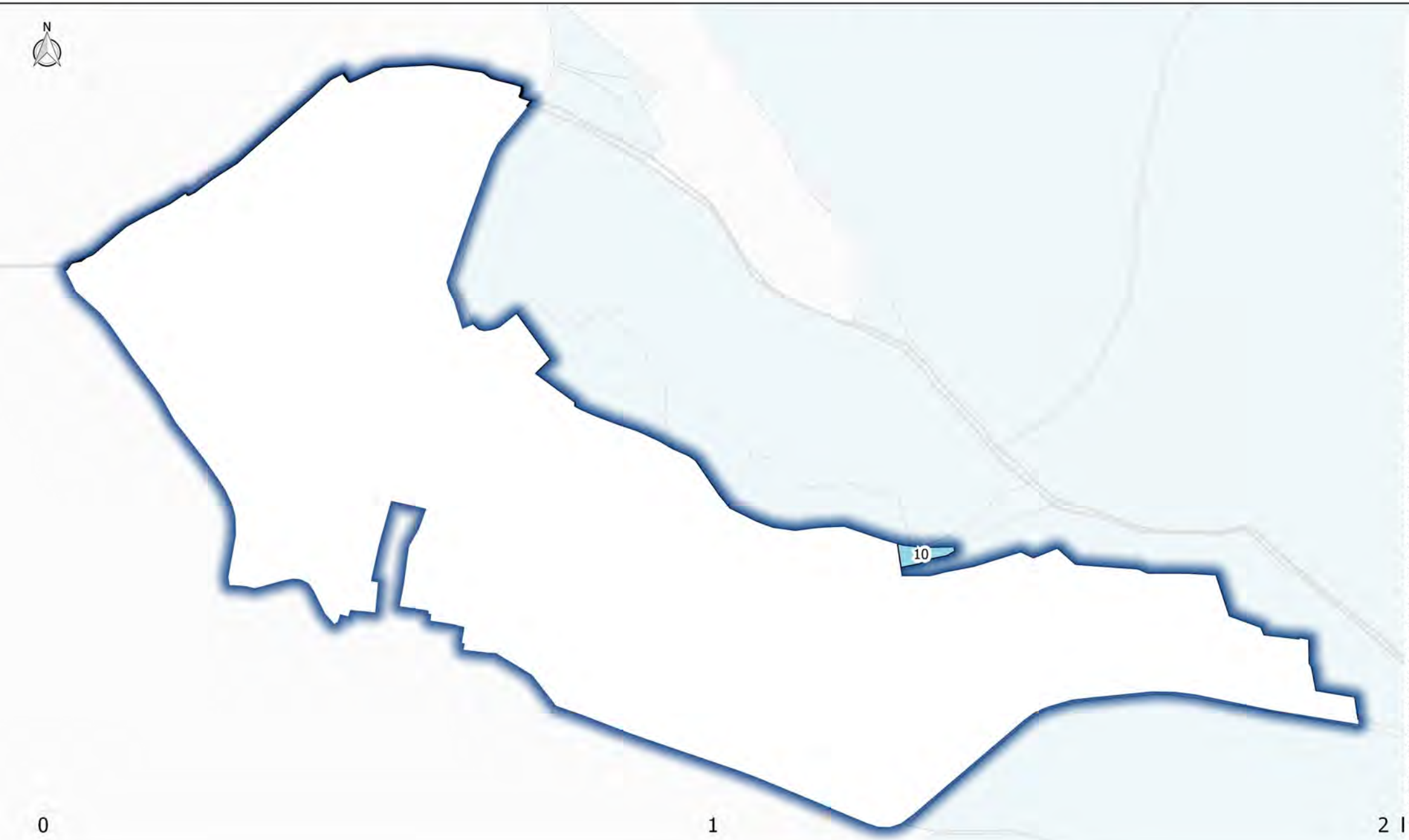

DONNEES : GIP PN FCB, IGN © Scan25 ®, IGN © BD PARCELLAIRE ® - Cadastre Etalab avril 2019 - REALISATION : GIP PN FCB juin 2019

Commune de Faverolles-lès-Lucey (21) - section ZC

Limites parcellaires
Coeur du Parc national



DONNEES : GIP PN FCB, IGN © Scan25 ®, IGN © BD PARCELLAIRE ® - Cadastre Etalab avril 2019 - REALISATION : GIP PN FCB juin 2019

Commune de Gurgy-la-Ville (21)

Parc national de forêts

Coeur du Parc national
Sections cadastrales
Limites communales

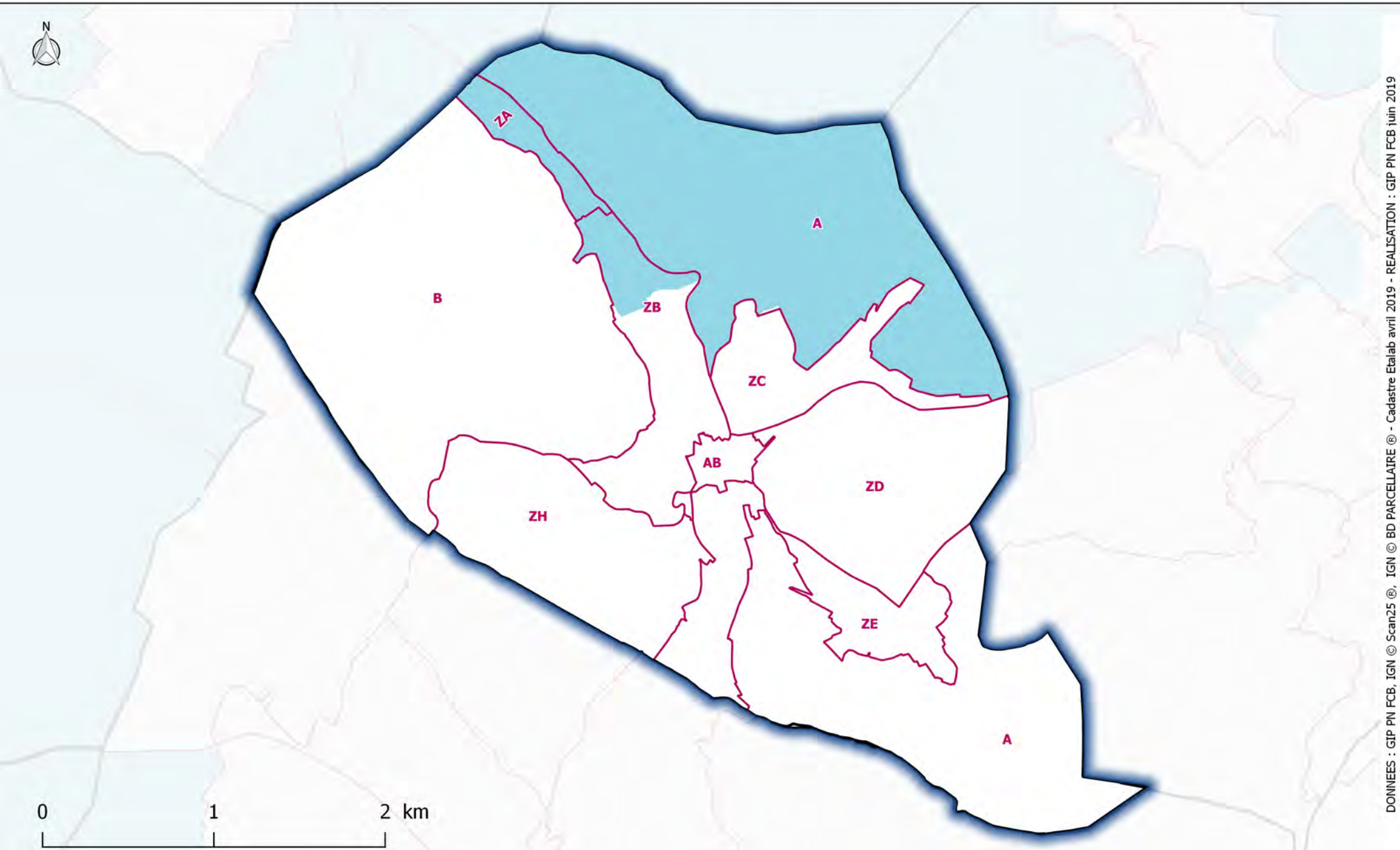

DONNEES : GIP PN FCB, IGN © Scan25 ®, IGN © BD PARCELLAIRE ® - Cadastre Etalab avril 2019 - REALISATION : GIP PN FCB juin 2019

Commune de Gurgy-la-Ville (21) - section A

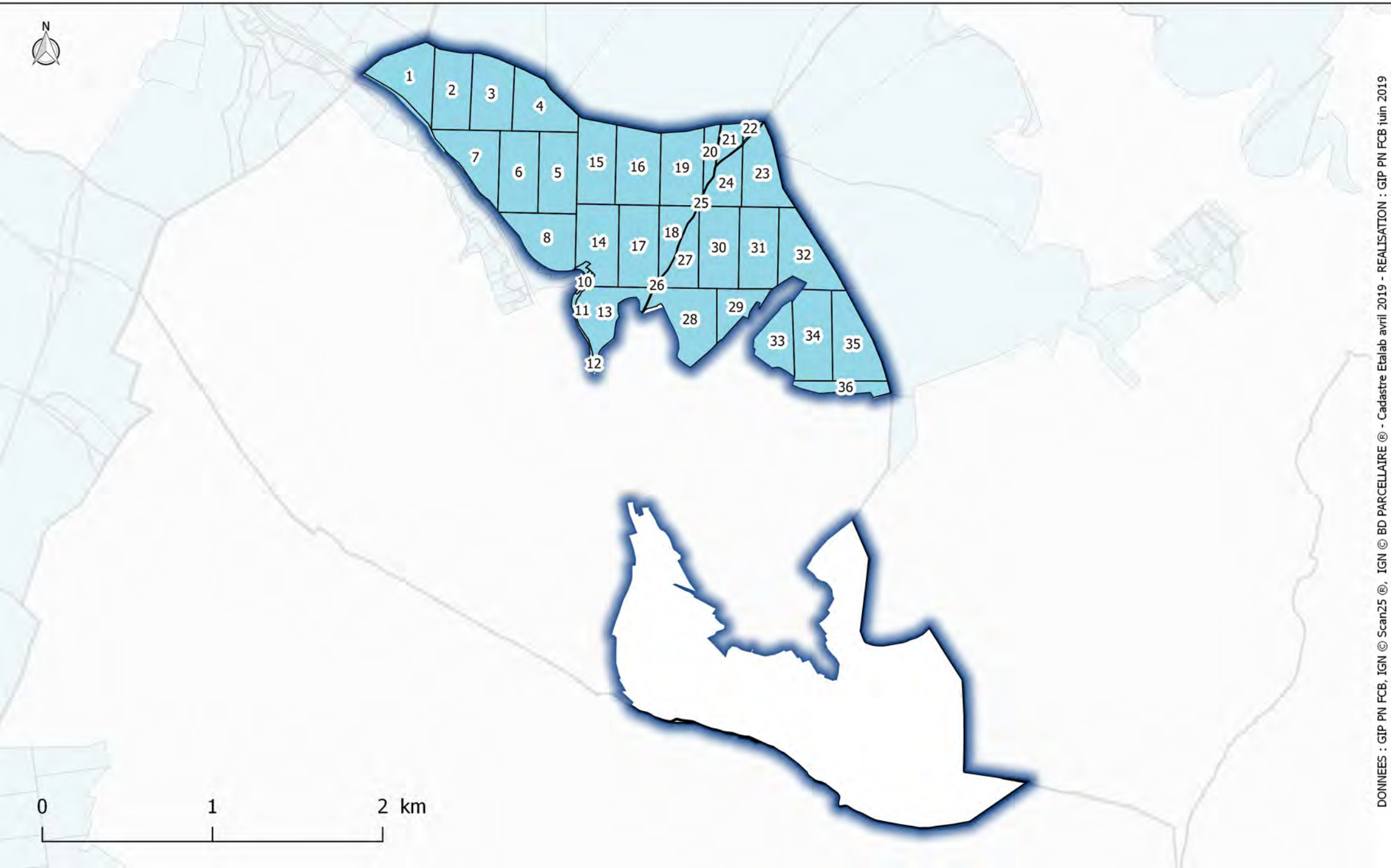

DONNEES : GIP PN FCB, IGN © Scan25 ®, IGN © BD PARCELLAIRE ® - Cadastre Etalab avril 2019 - REALISATION : GIP PN FCB juin 2019

Commune de Gurgy-la-Ville (21) - section ZA

Limites parcellaires
Coeur du Parc national



DONNEES : GIP PN FCB, IGN © Scan25 ®, IGN © BD PARCELLAIRE ® - Cadastre Etalab avril 2019 - REALISATION : GIP PN FCB juin 2019

Commune de Gurgy-la-Ville (21) - section ZB

Limites parcellaires
Coeur du Parc national

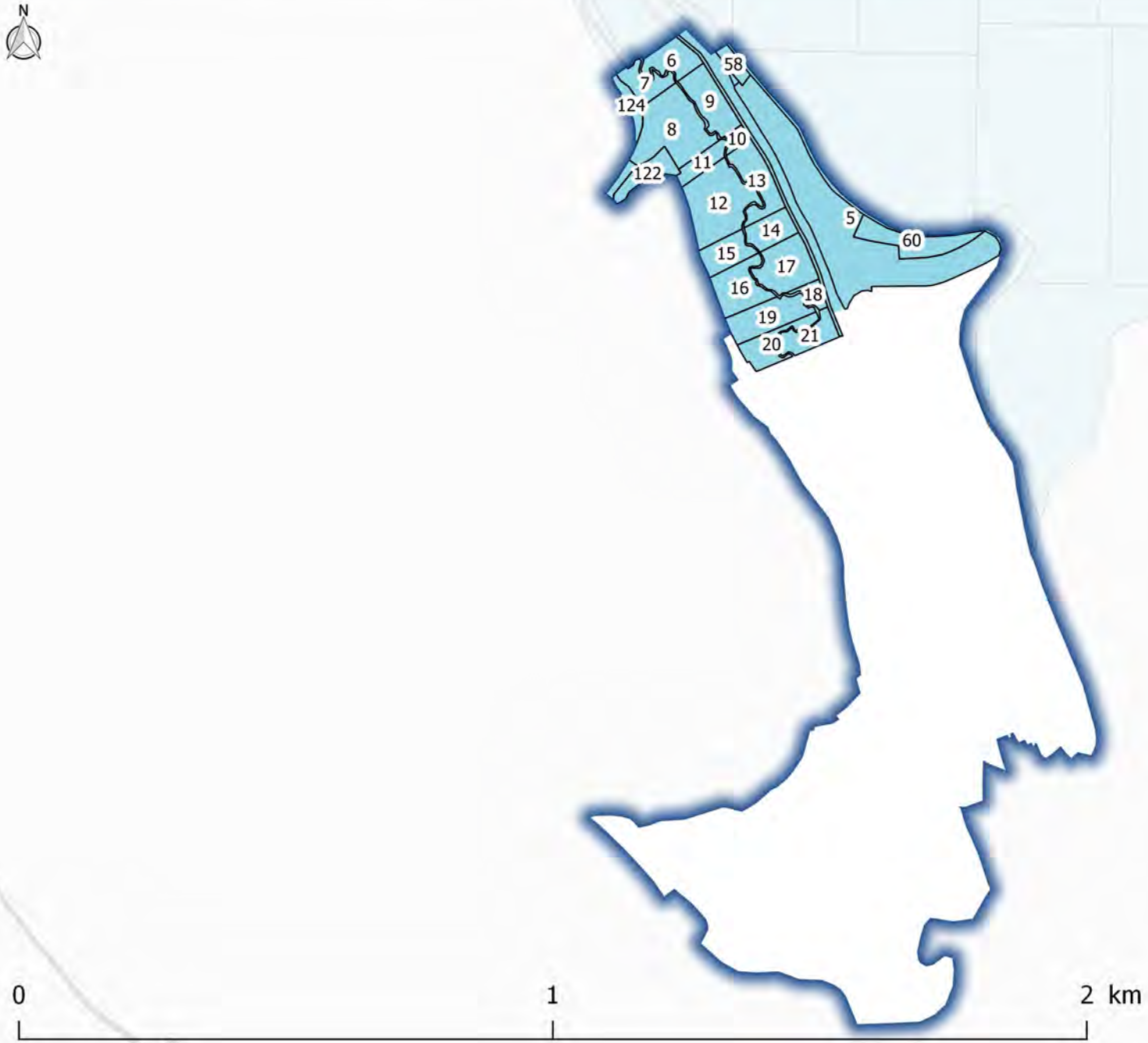

DONNEES : GIP PN FCB, IGN © Scan25 ®, IGN © BD PARCELLAIRE ® - Cadastre Etalab avril 2019 - REALISATION : GIP PN FCB juin 2019

Parc national de forêts

Commune de Gurgy-le-Château (21)

Coeur du Parc national
Sections cadastrales
Limites communales

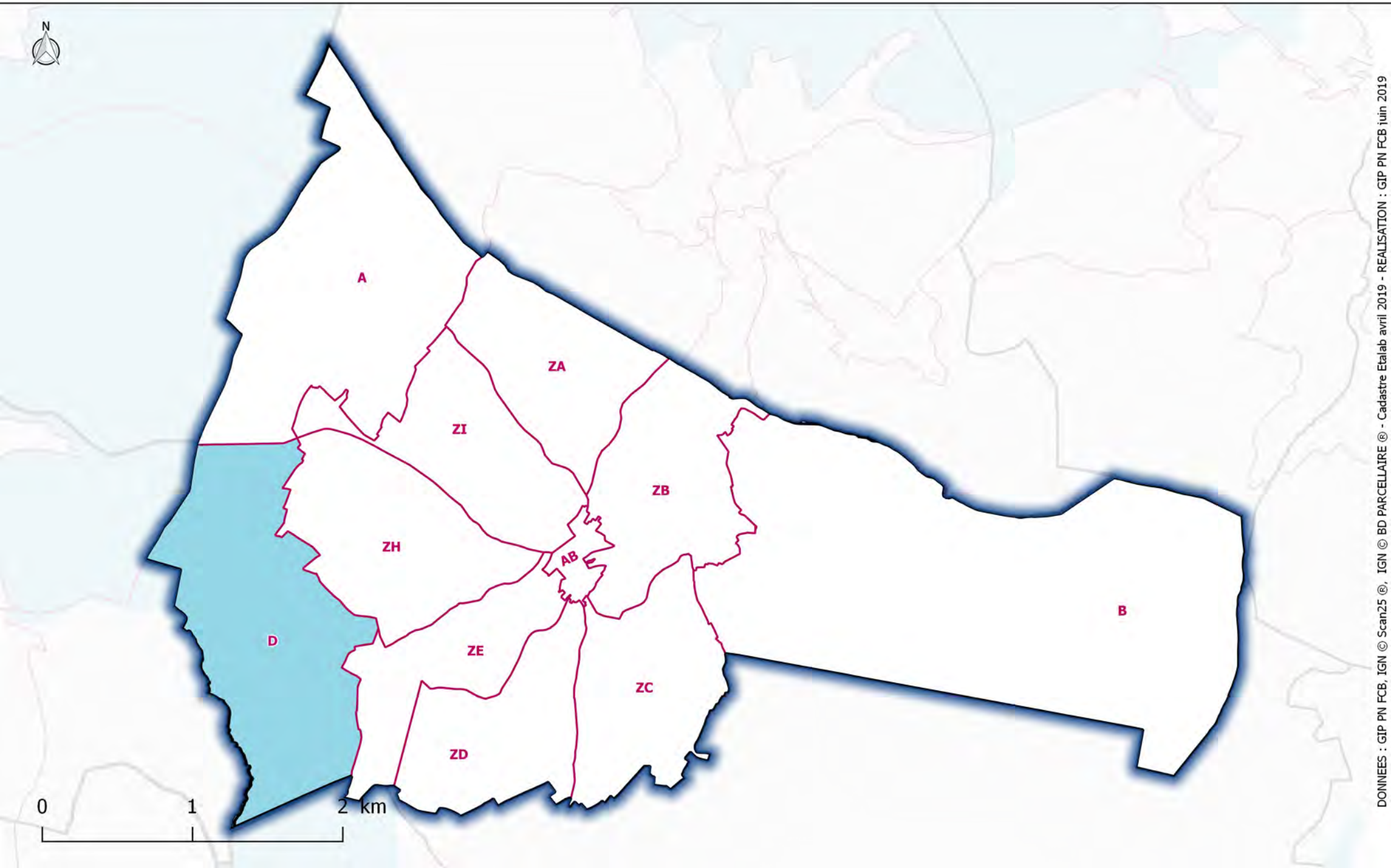

DONNEES : GIP PN FCB, IGN © Scan25 ®, IGN © BD PARCELLAIRE ® - Cadastre Etalab avril 2019 - REALISATION : GIP PN FCB juin 2019

Commune de Gurgy-le-Château (21) - section D

Limites parcellaires
Coeur du Parc national

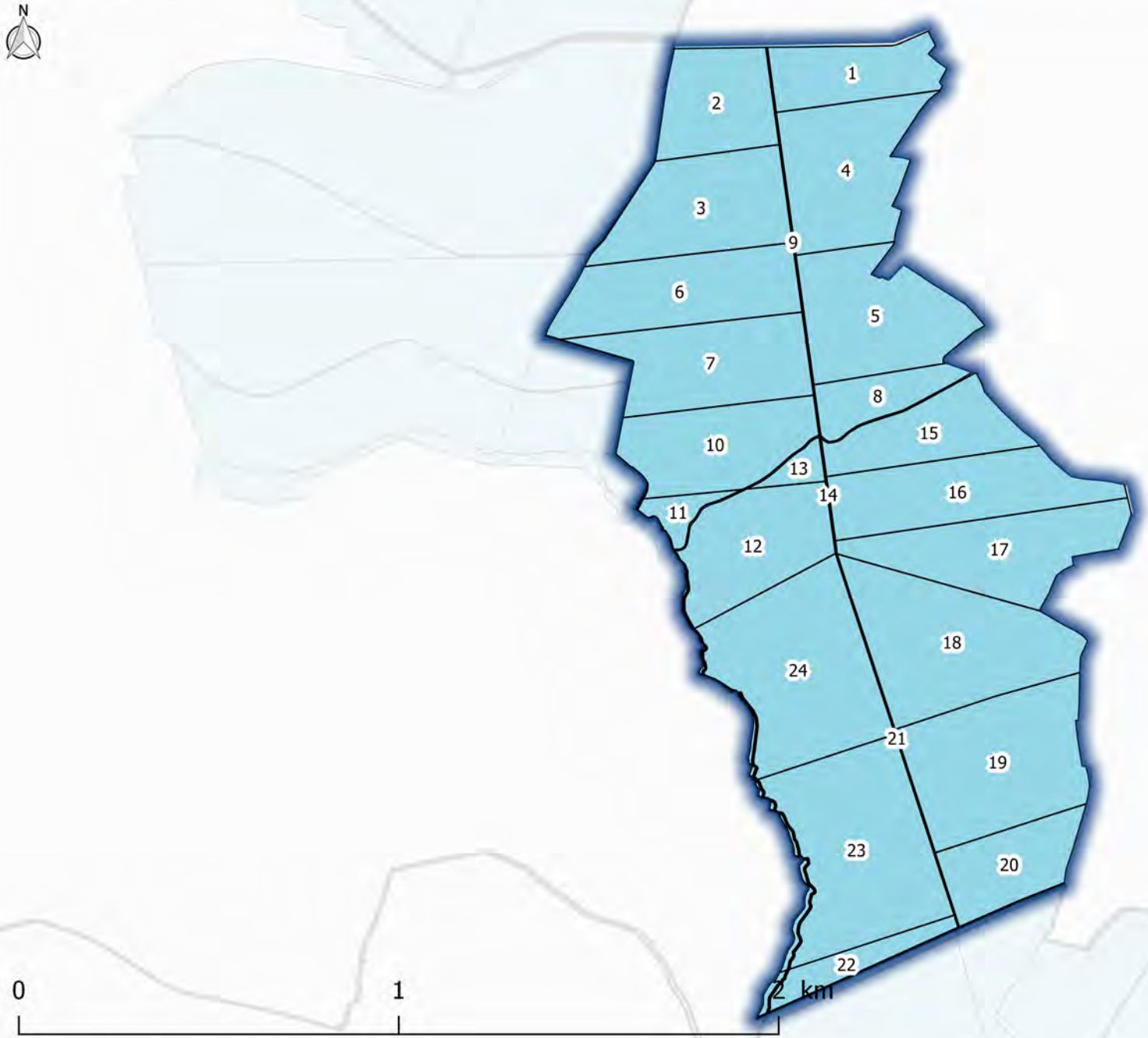

DONNEES : GIP PN FCB, IGN © Scan25 ®, IGN © BD PARCELLAIRE ® - Cadastre Etalab avril 2019 - REALISATION : GIP PN FCB juin 2019

Commune de Gurgy-le-Château (21) - section ZE

Limites parcellaires
Coeur du Parc national

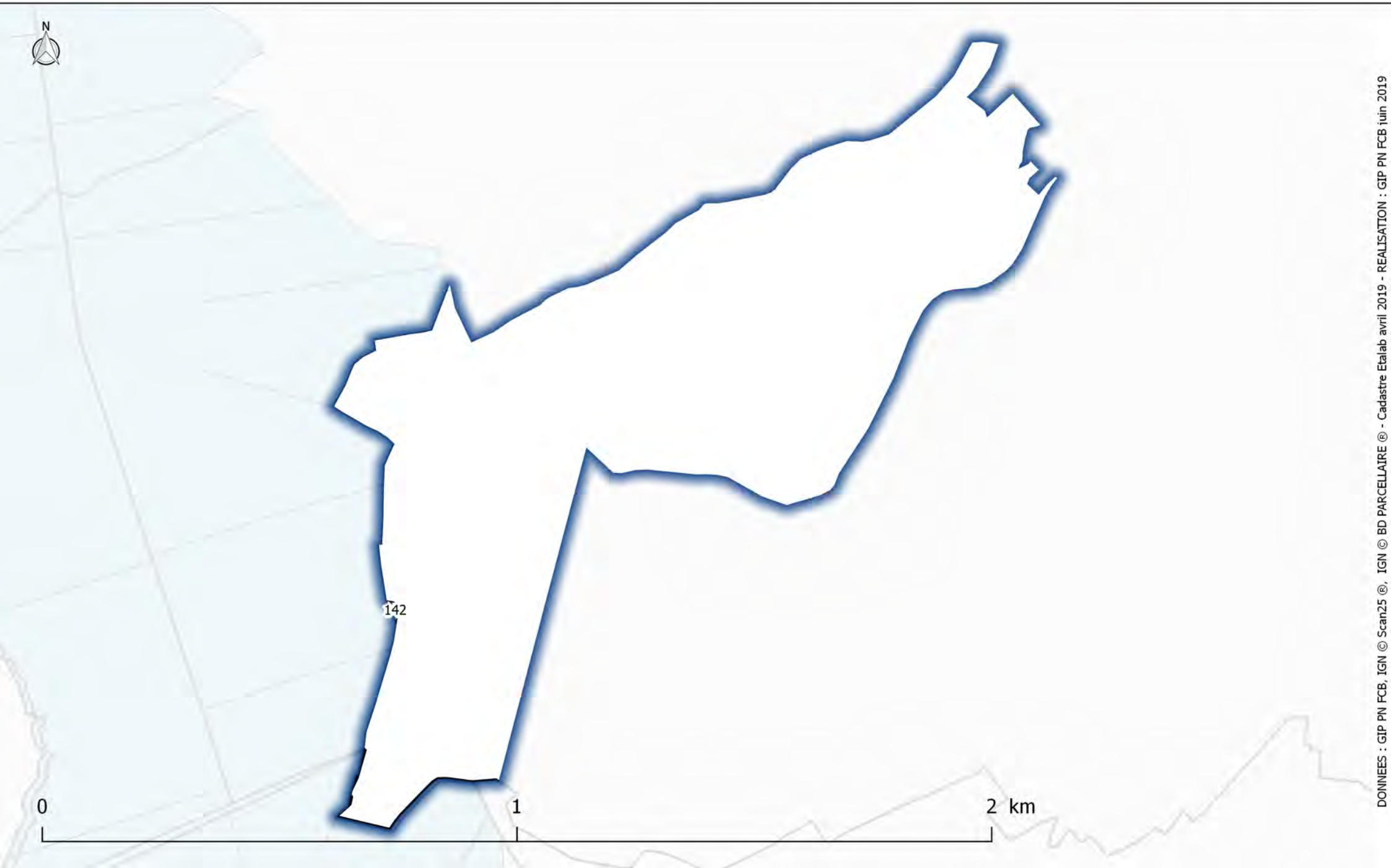

DONNEES : GIP PN FCB, IGN © Scan25 ®, IGN © BD PARCELLAIRE ® - Cadastre Etalab avril 2019 - REALISATION : GIP PN FCB juin 2019

Commune de La Chaume (21)

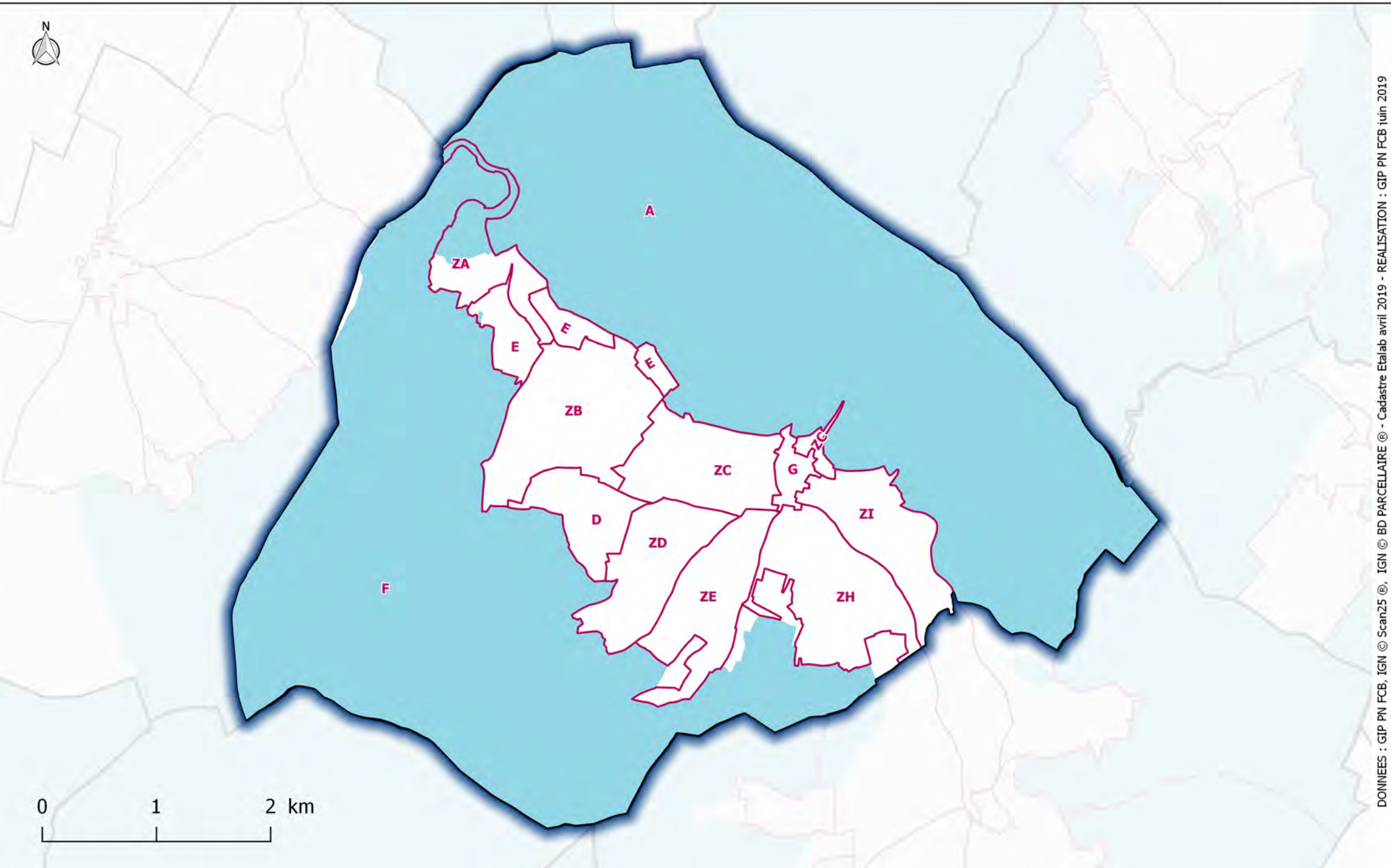

Commune de La Chaume (21) - section A

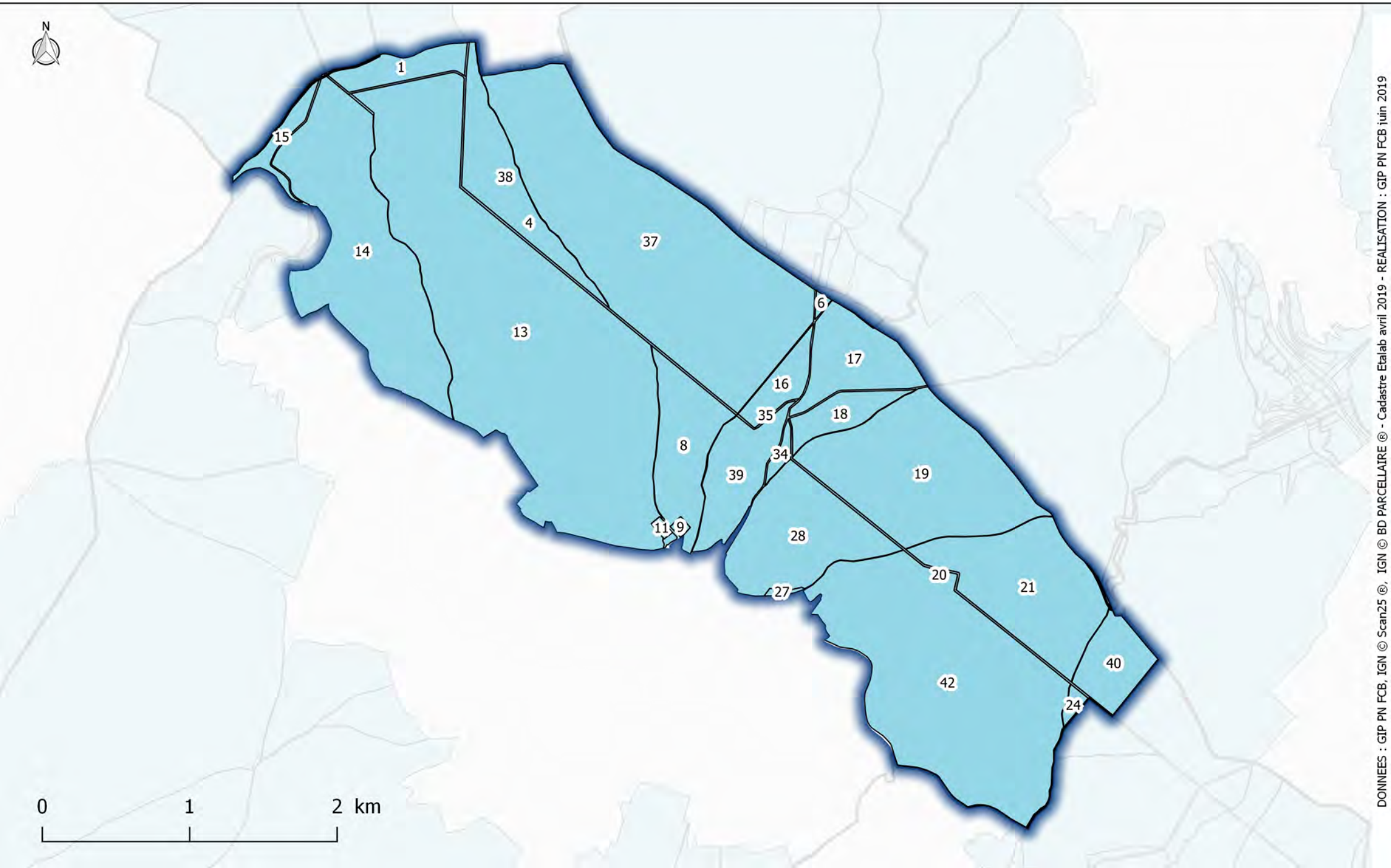

Parc national de forêts

Commune de La Chaume (21) - section E

Limites parcellaires
Coeur du Parc national

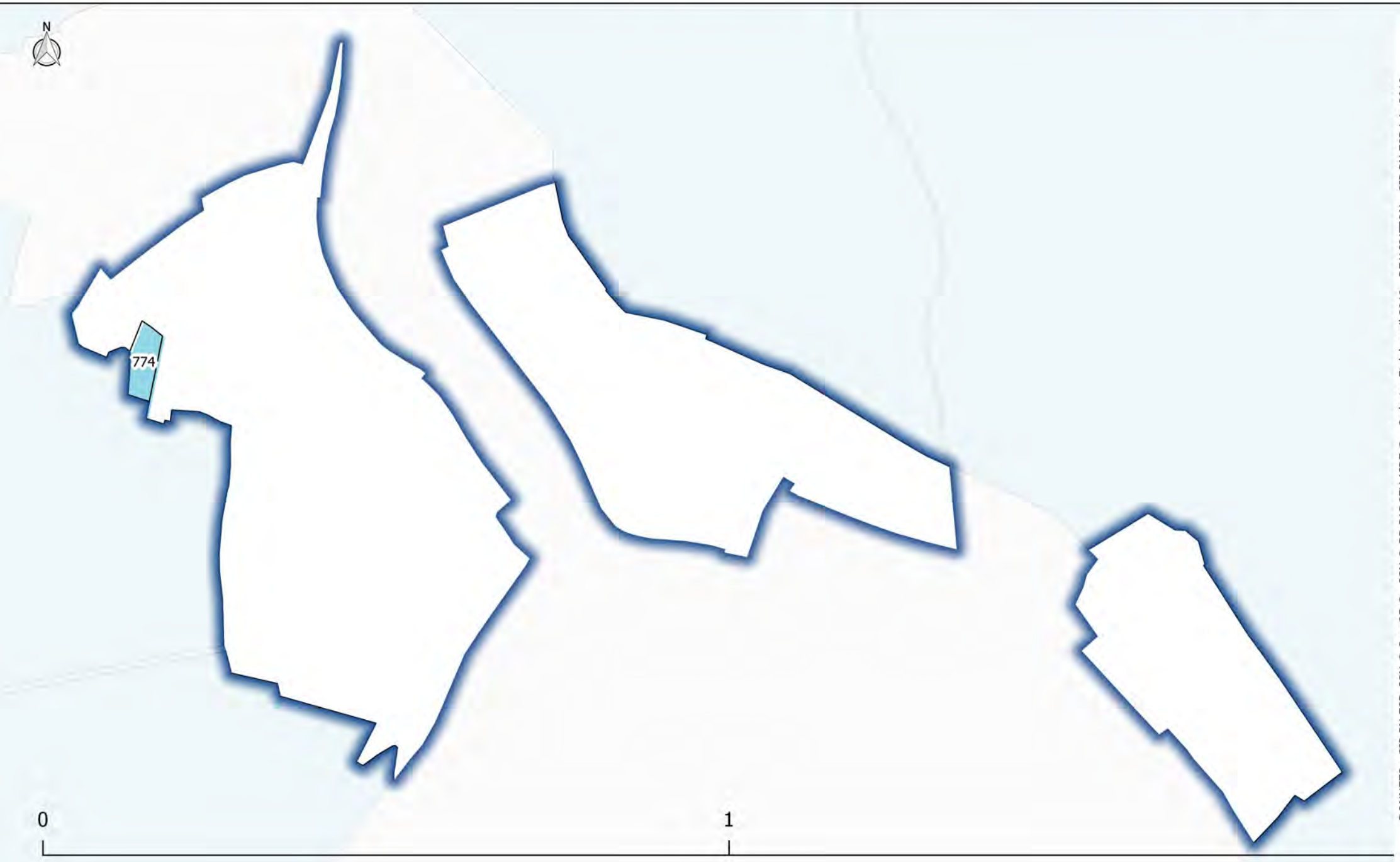

DONNEES : GIP PN FCB, IGN © Scan25 ®, IGN © BD PARCELLAIRE ® - Cadastre Etalab avril 2019 - REALISATION : GIP PN FCB juin 2019

Commune de La Chaume (21) - section F

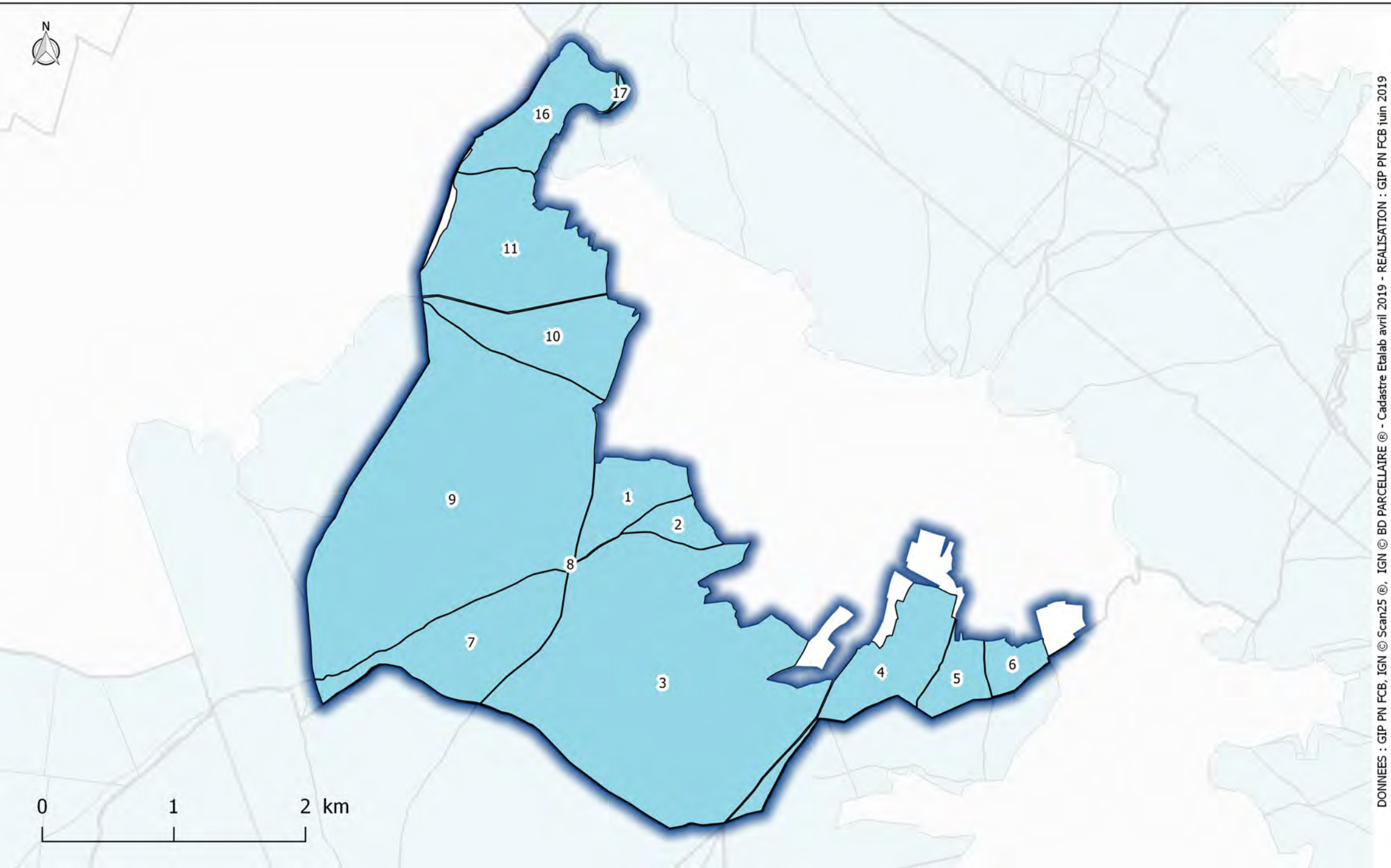

Commune de La Chaume (21) - section G

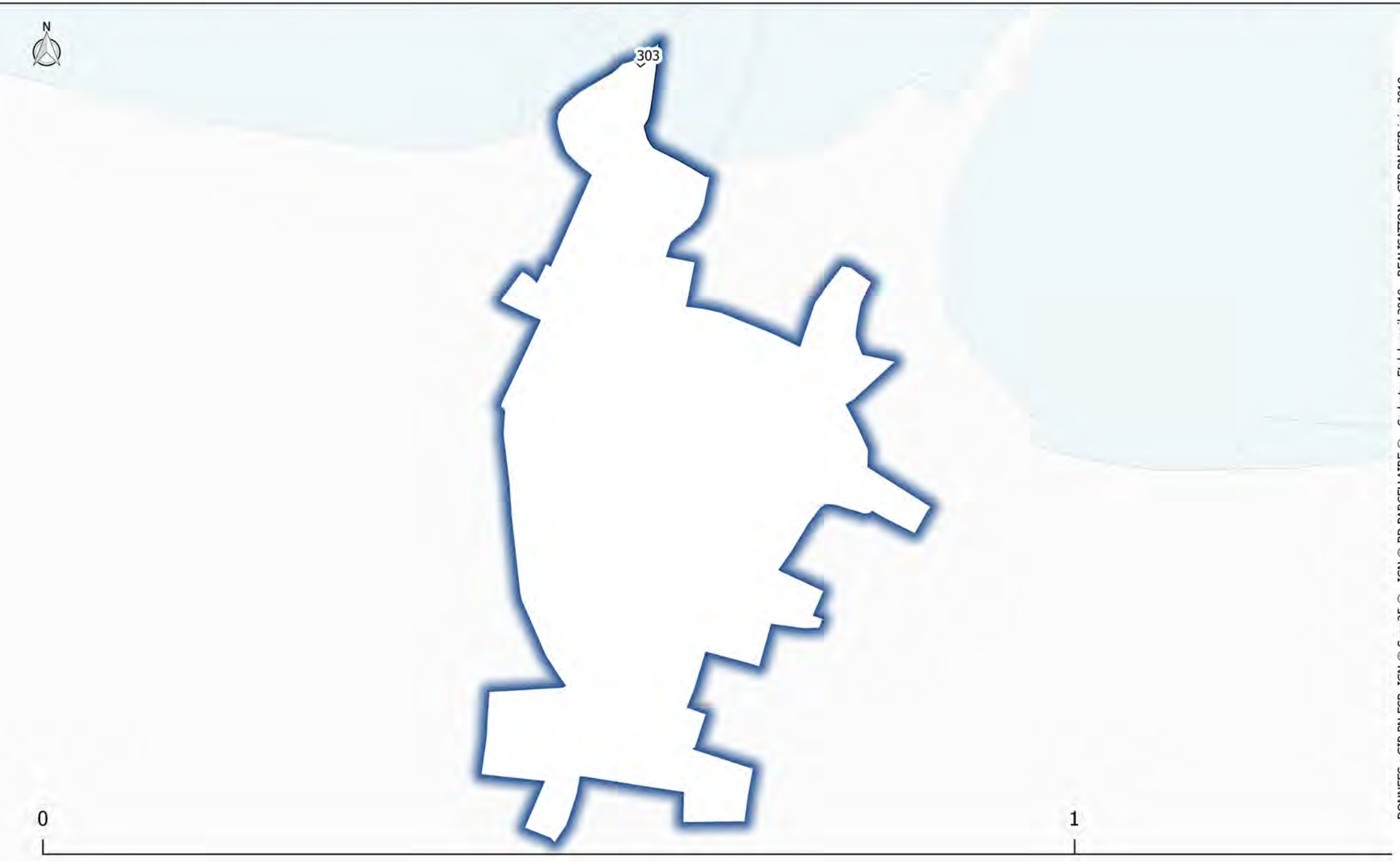

Commune de La Chaume (21) - section ZA

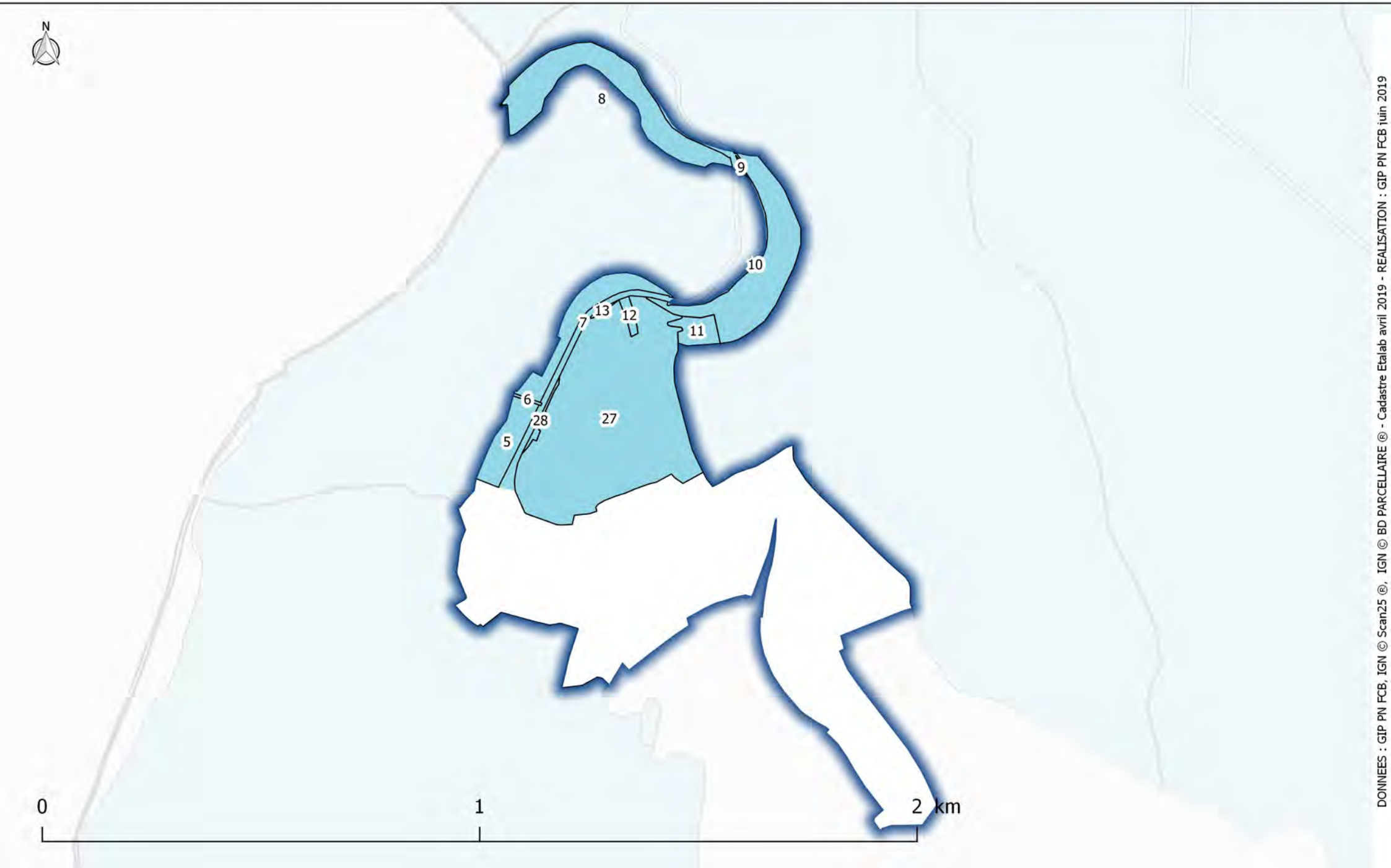

Commune de Les Goulles (21)

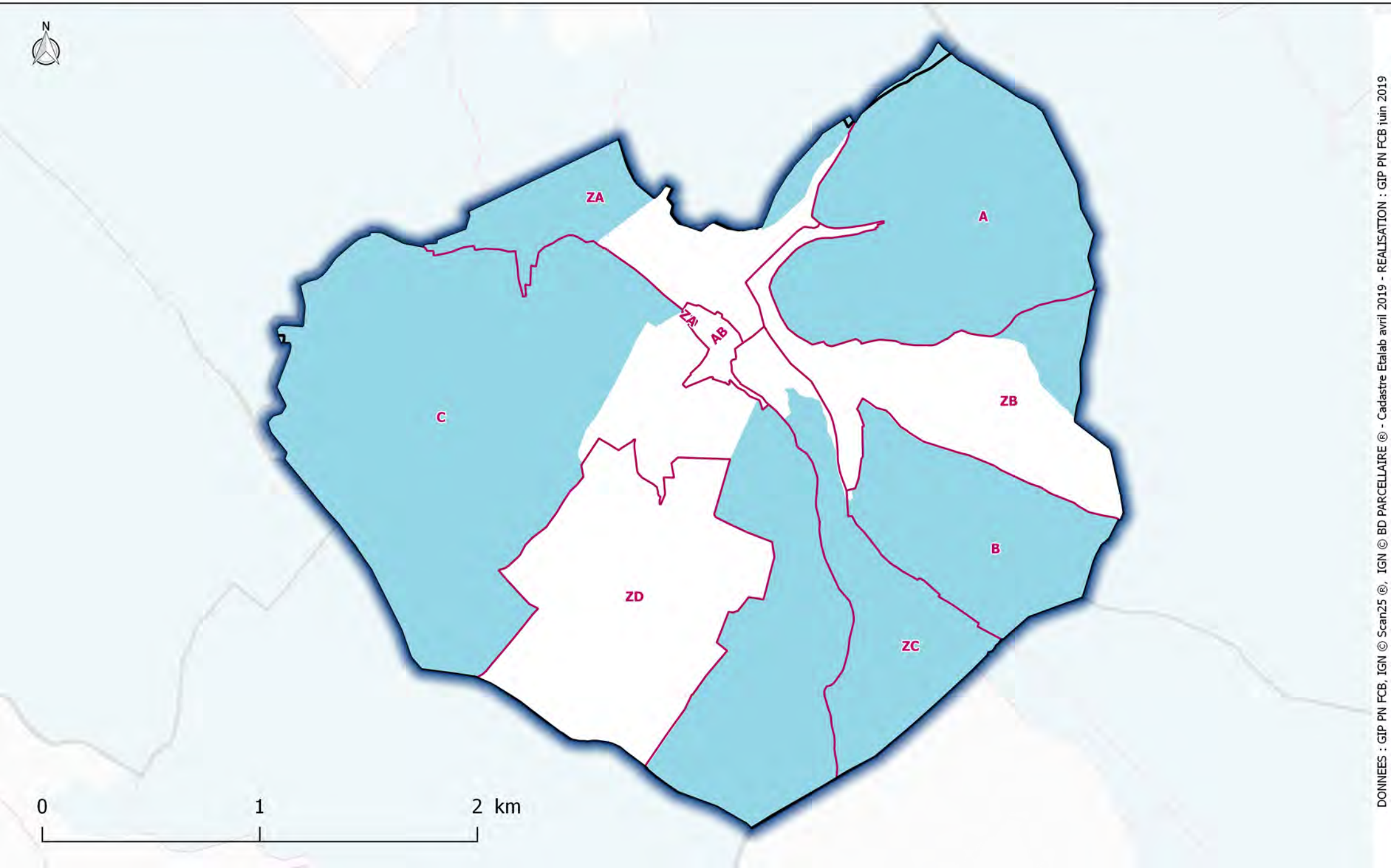

Parc national de forêts

Commune de Les Goulles (21) - section A

Limites parcellaires
Coeur du Parc national

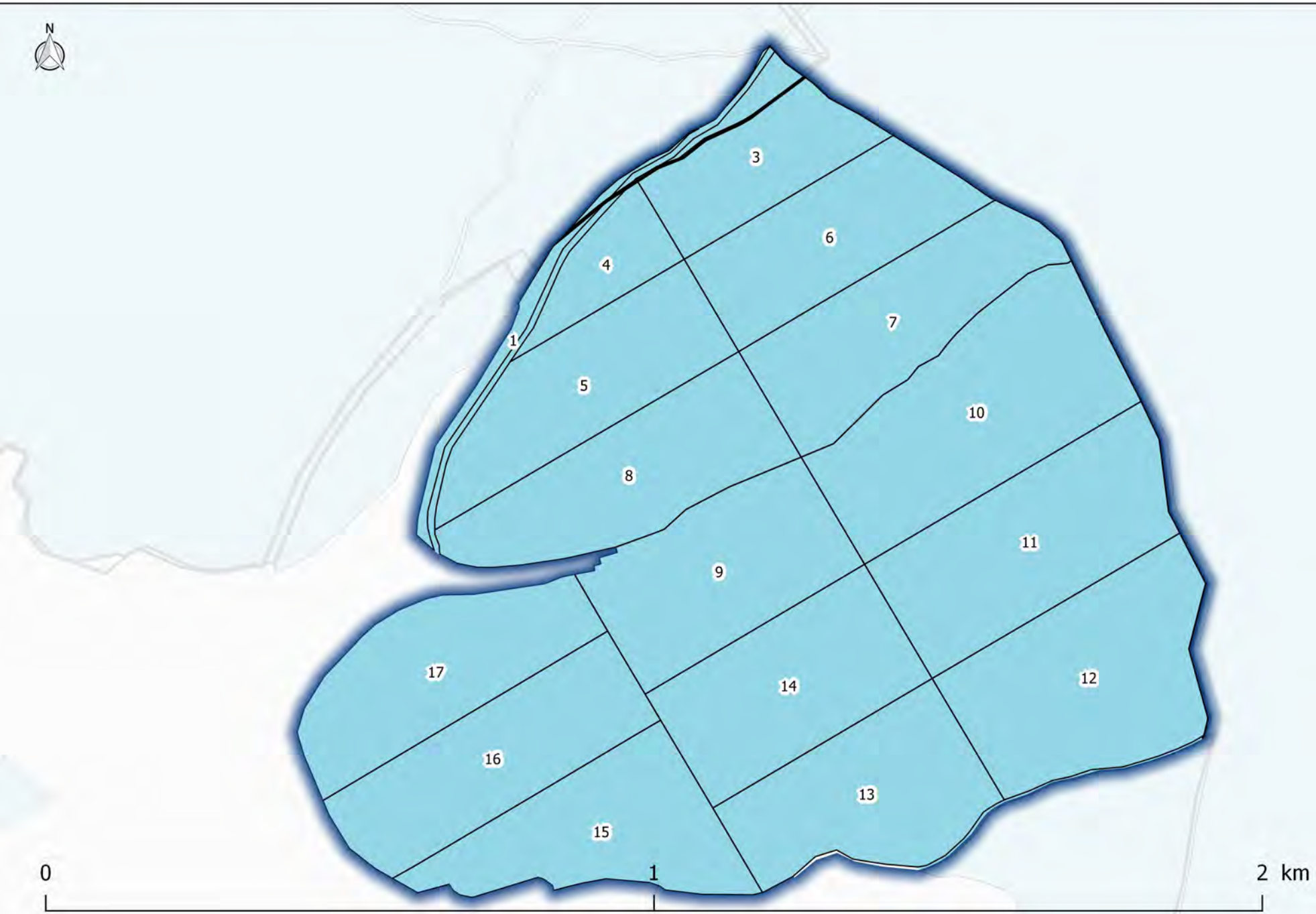

DONNEES : GIP PN FCB, IGN © Scan25 ®, IGN © BD PARCELLAIRE ® - Cadastre Etalab avril 2019 - REALISATION : GIP PN FCB juin 2019

Commune de Les Goulles (21) - section B

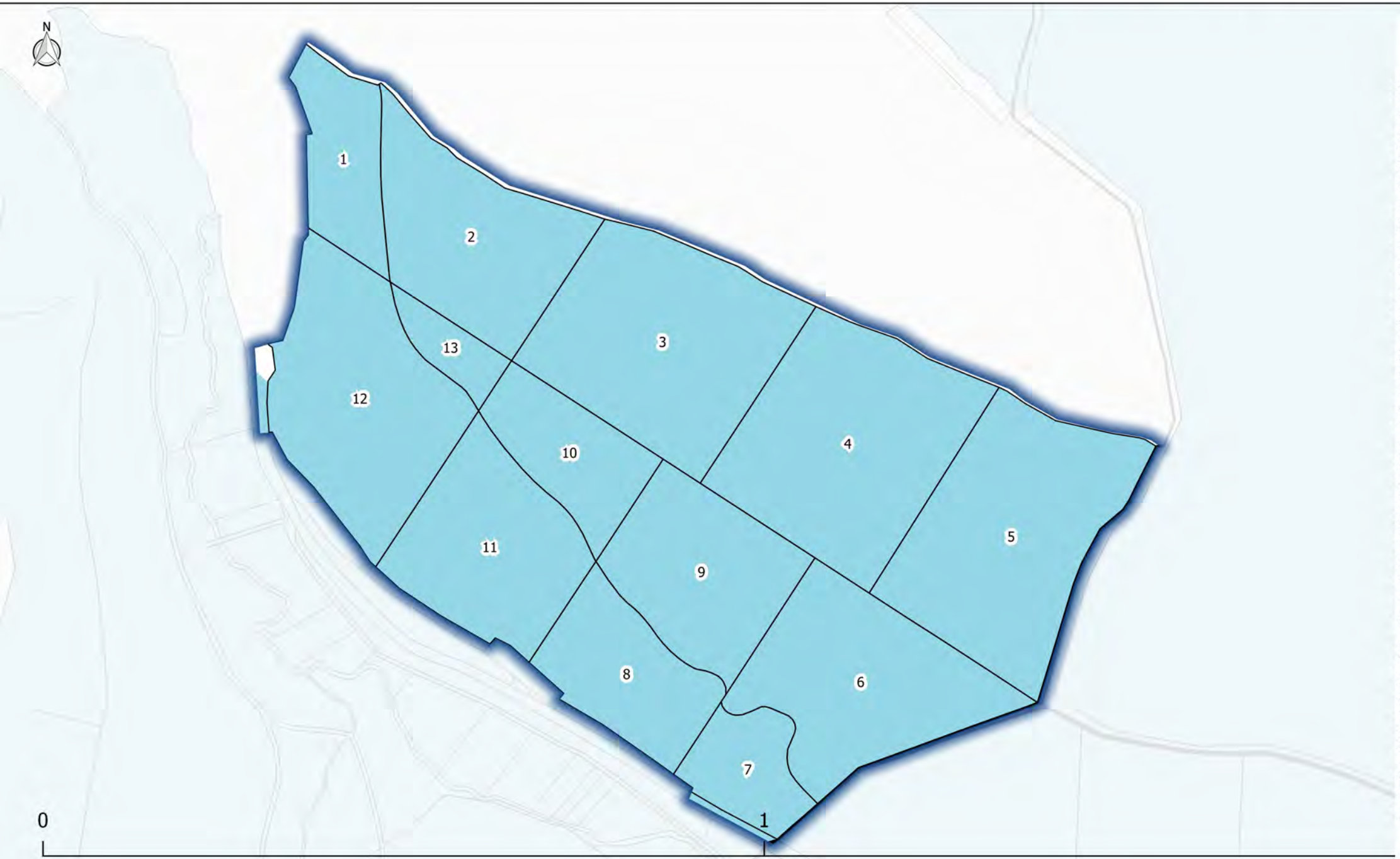

Commune de Les Goulles (21) - section C

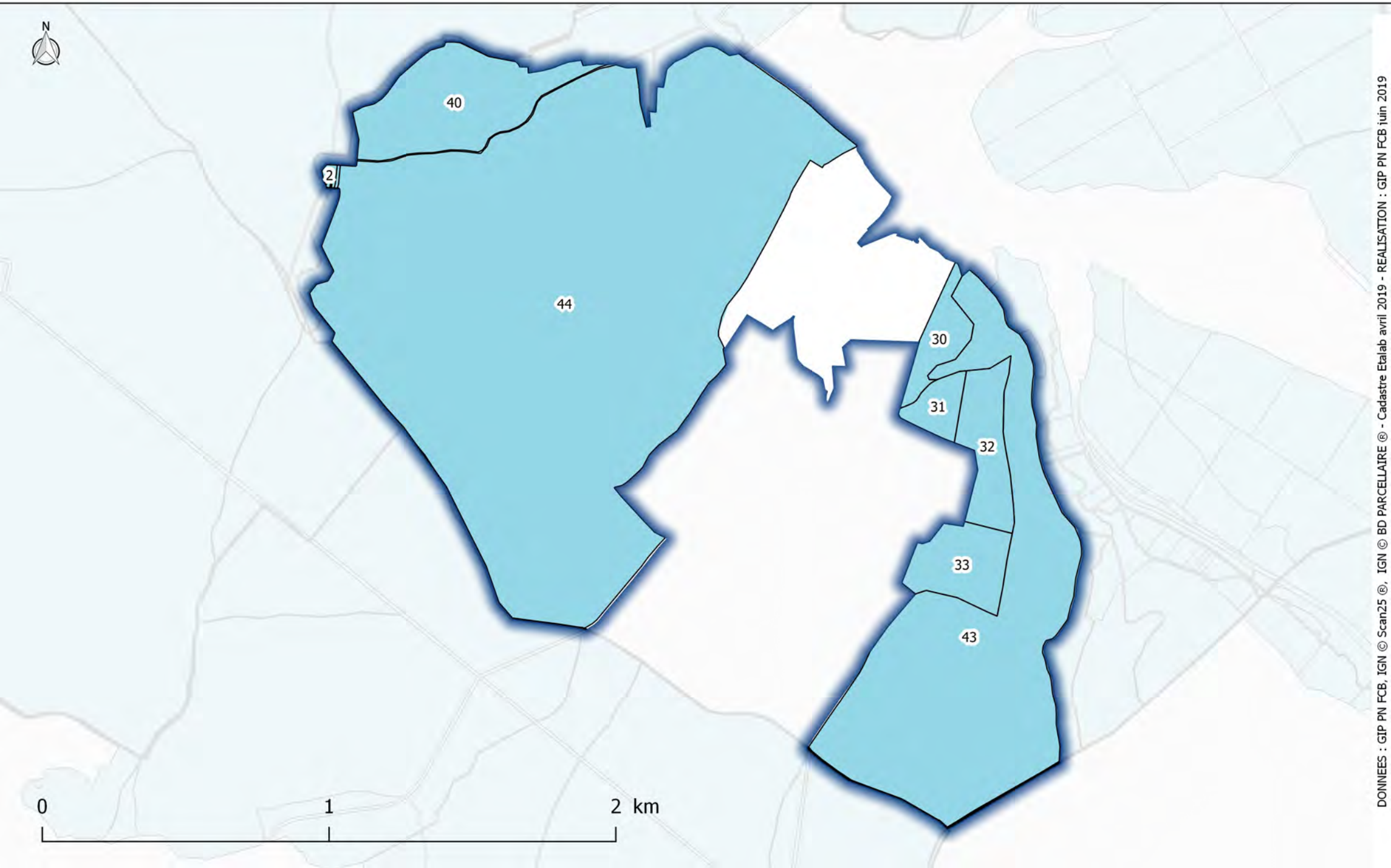

Parc national de forêts

Commune de Les Goulles (21) - section ZA

Limites parcellaires
Coeur du Parc national

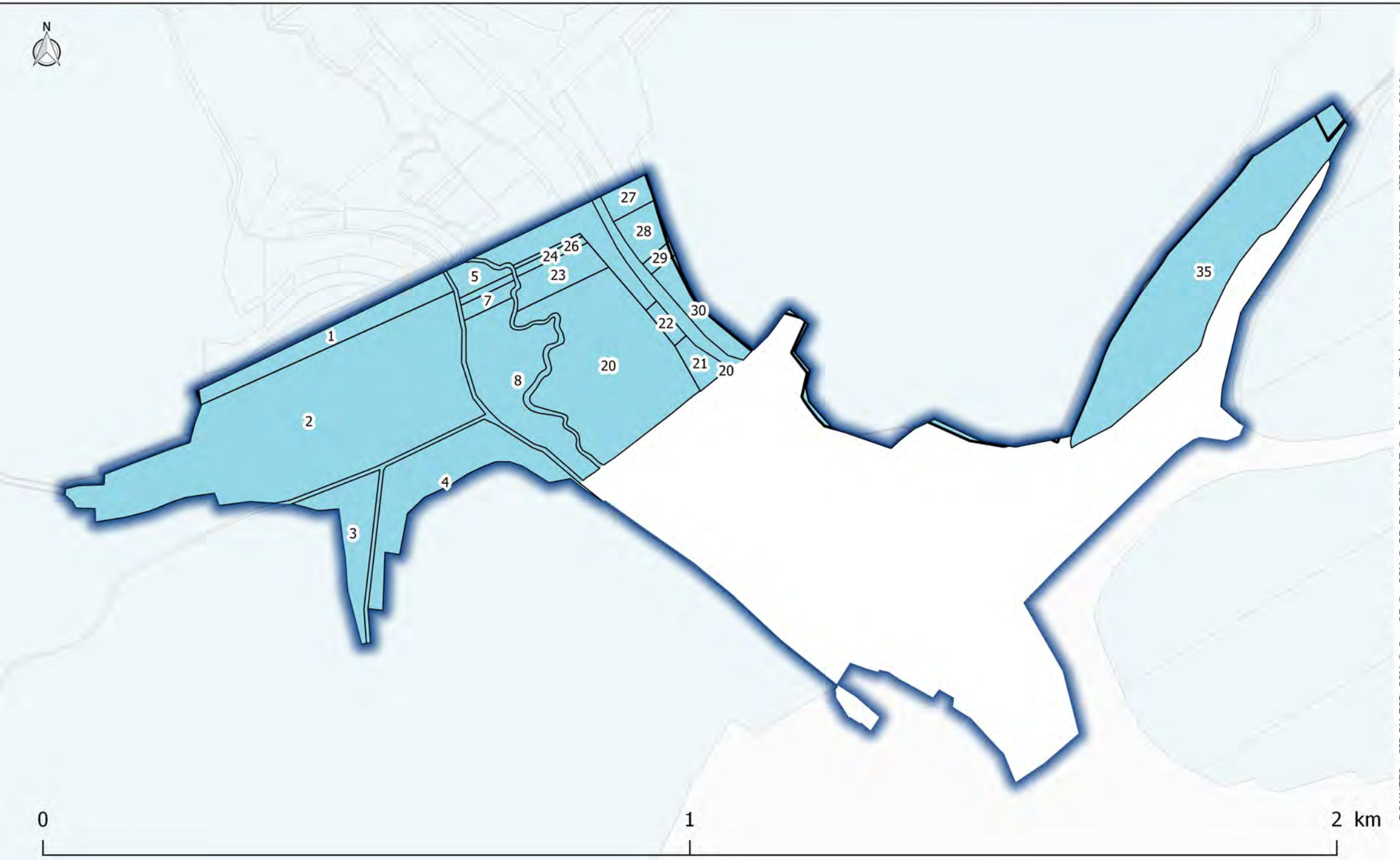

DONNEES : GIP PN FCB, IGN © Scan25 ®, IGN © BD PARCELLAIRE ® - Cadastre Etalab avril 2019 - REALISATION : GIP PN FCB juin 2019

Commune de Les Goulles (21) - section ZB

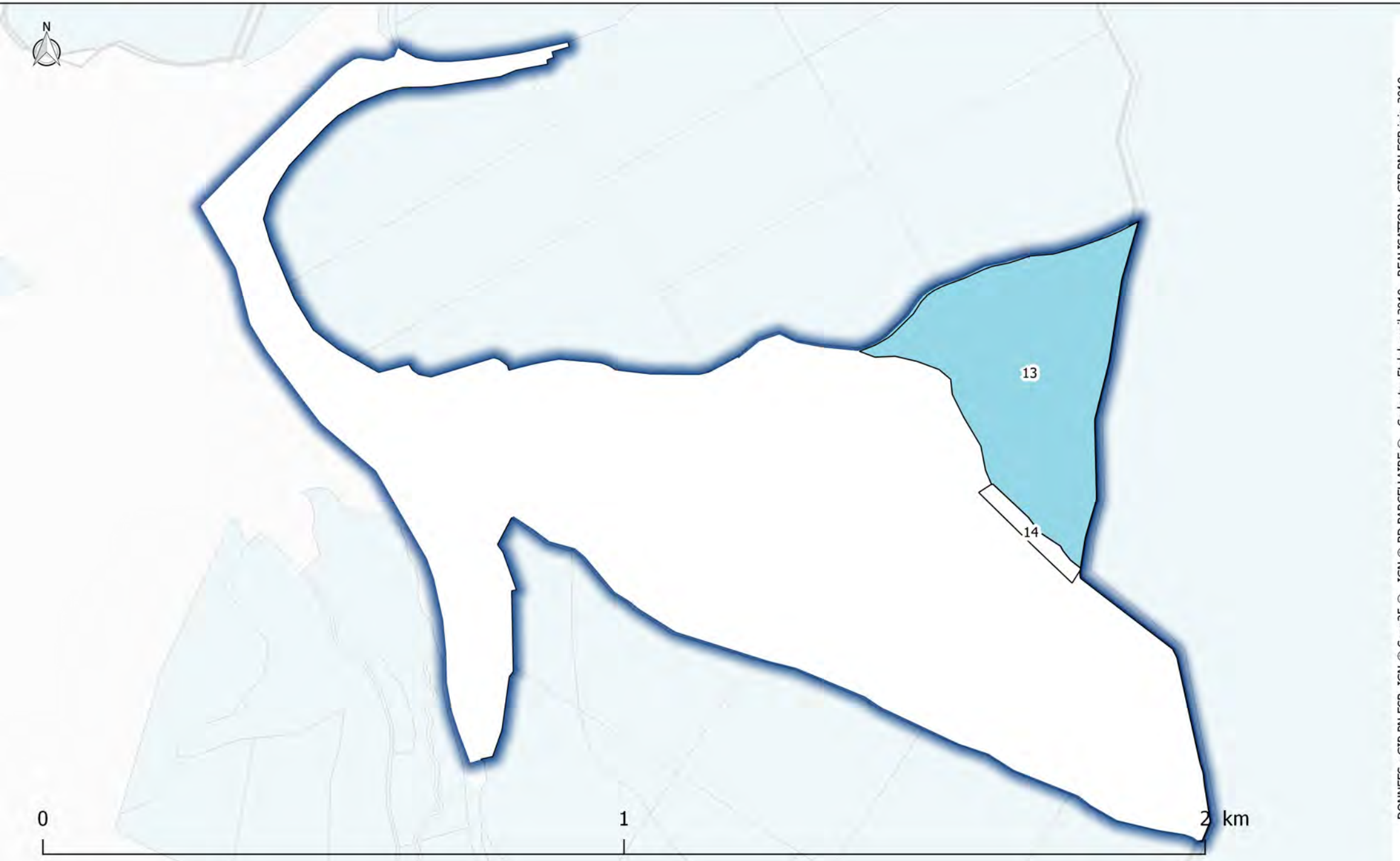

DONNEES : GIP PN FCB, IGN © Scan25 ®, IGN © BD PARCELLAIRE ® - Cadastre Etalab avril 2019 - REALISATION : GIP PN FCB juin 2019

Parc national de forêts

Commune de Les Goulles (21) - section ZC

Limites parcellaires
Coeur du Parc national

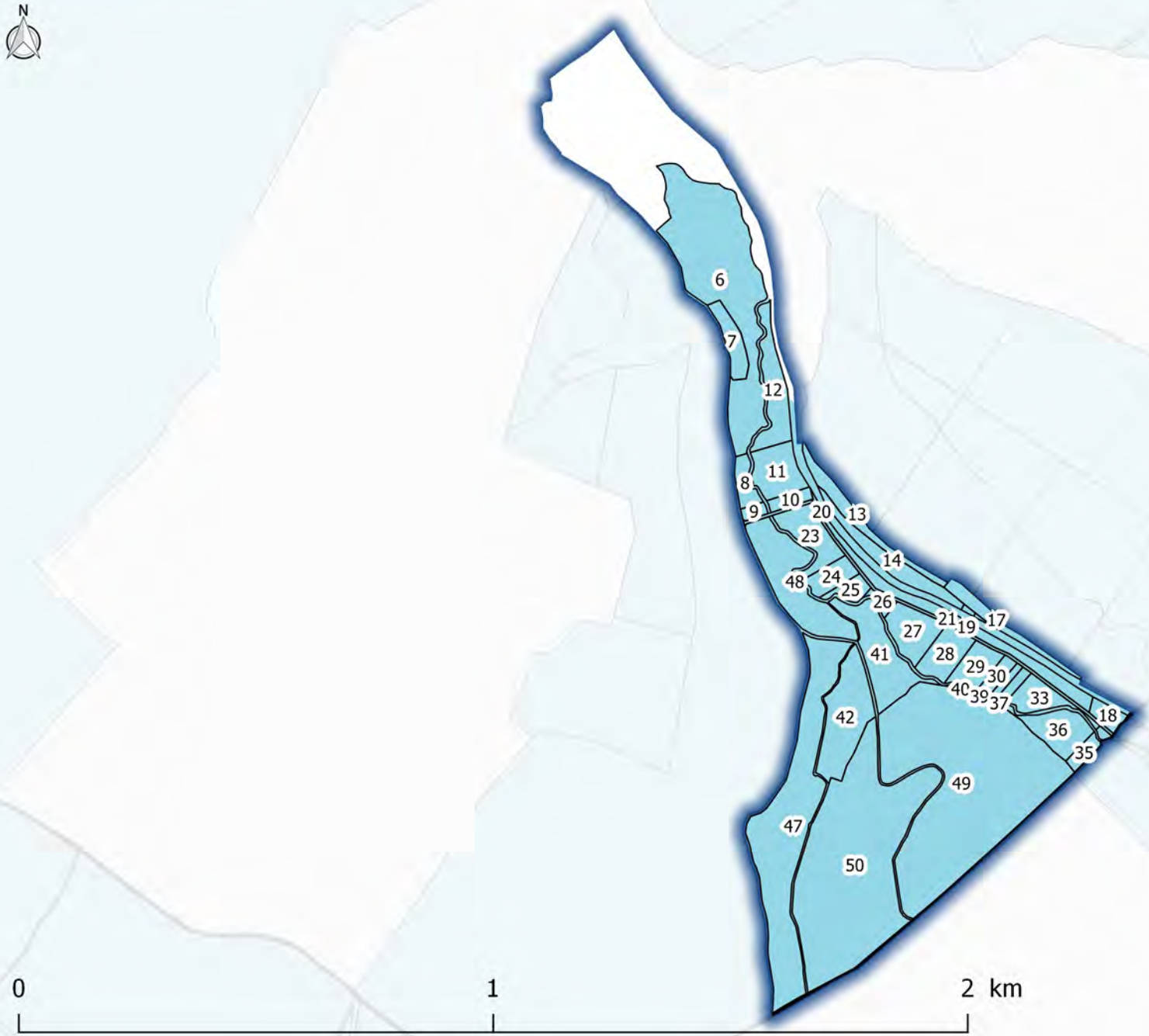

DONNEES : GIP PN FCB, IGN © Scan25 ®, IGN © BD PARCELLAIRE ® - Cadastre Etalab avril 2019 - REALISATION : GIP PN FCB juin 2019

Commune de Leuglay (21)

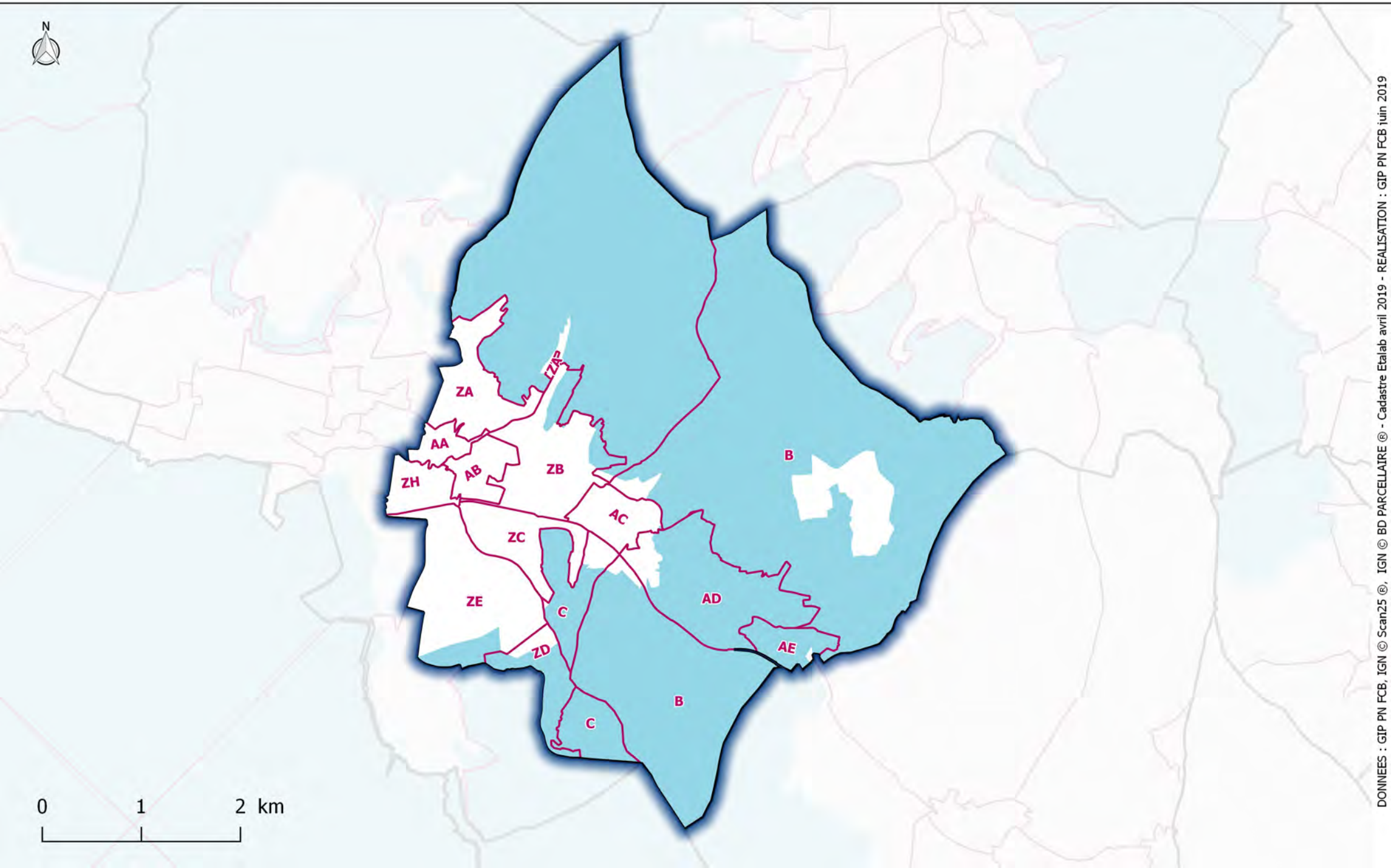

DONNEES : GIP PN FCB, IGN © Scan25 ®, IGN © BD PARCELLAIRE ® - Cadastre Etalab avril 2019 - REALISATION : GIP PN FCB juin 2019

Commune de Leuglay (21) - section A

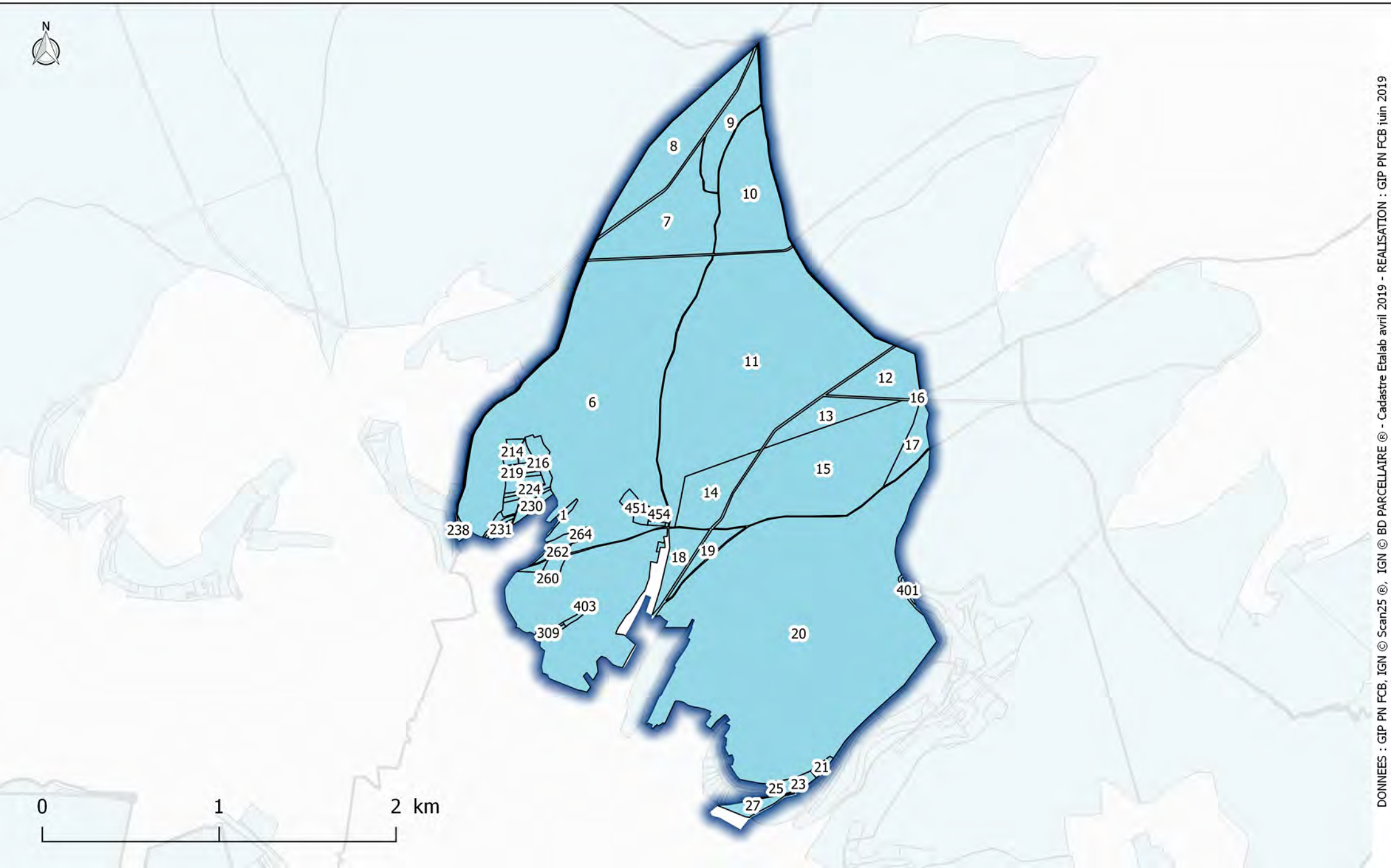

Commune de Leuglay (21) - section AC

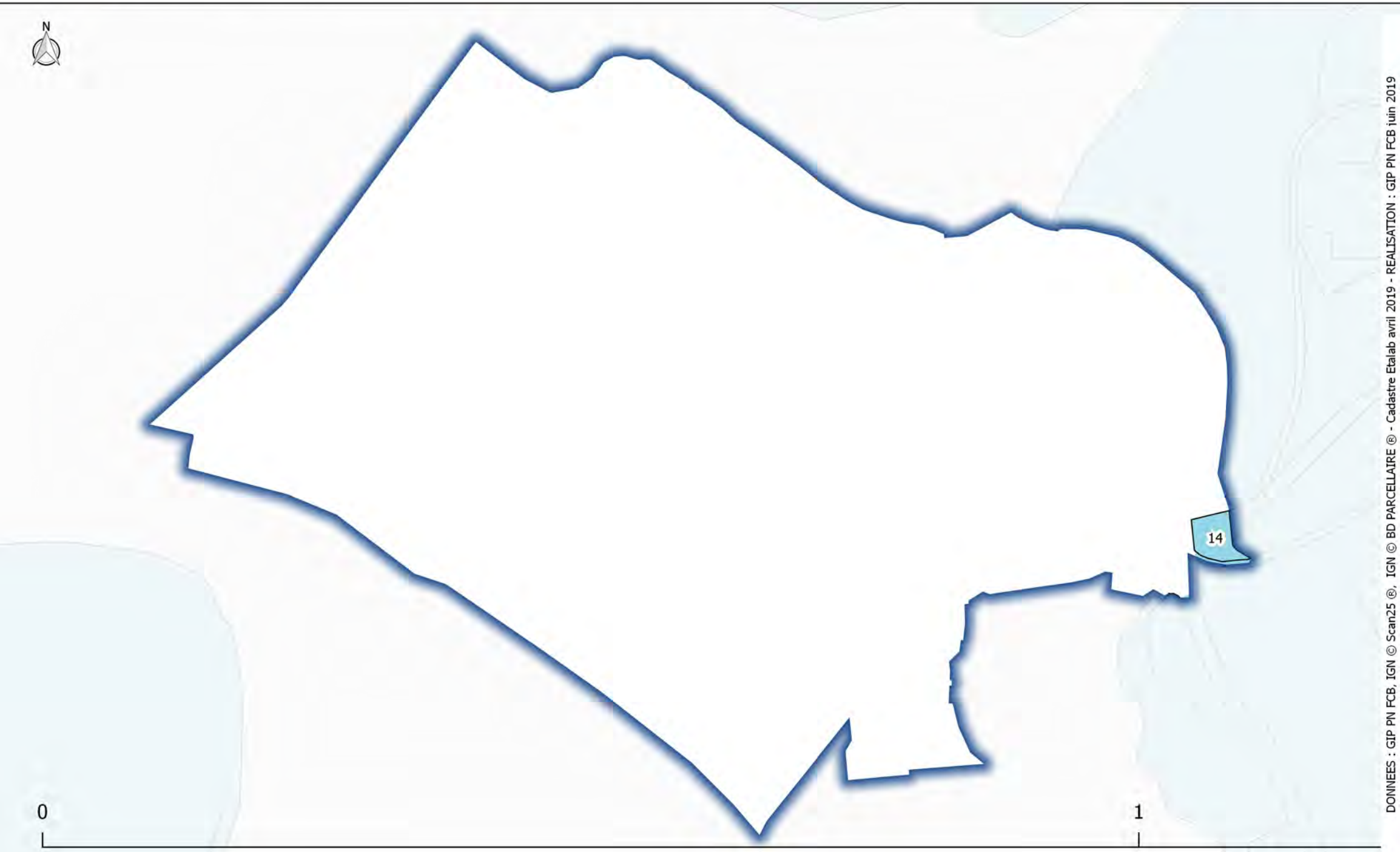

Parc national de forêts

Commune de Leuglay (21) - section AD

Limites parcellaires
Coeur du Parc national

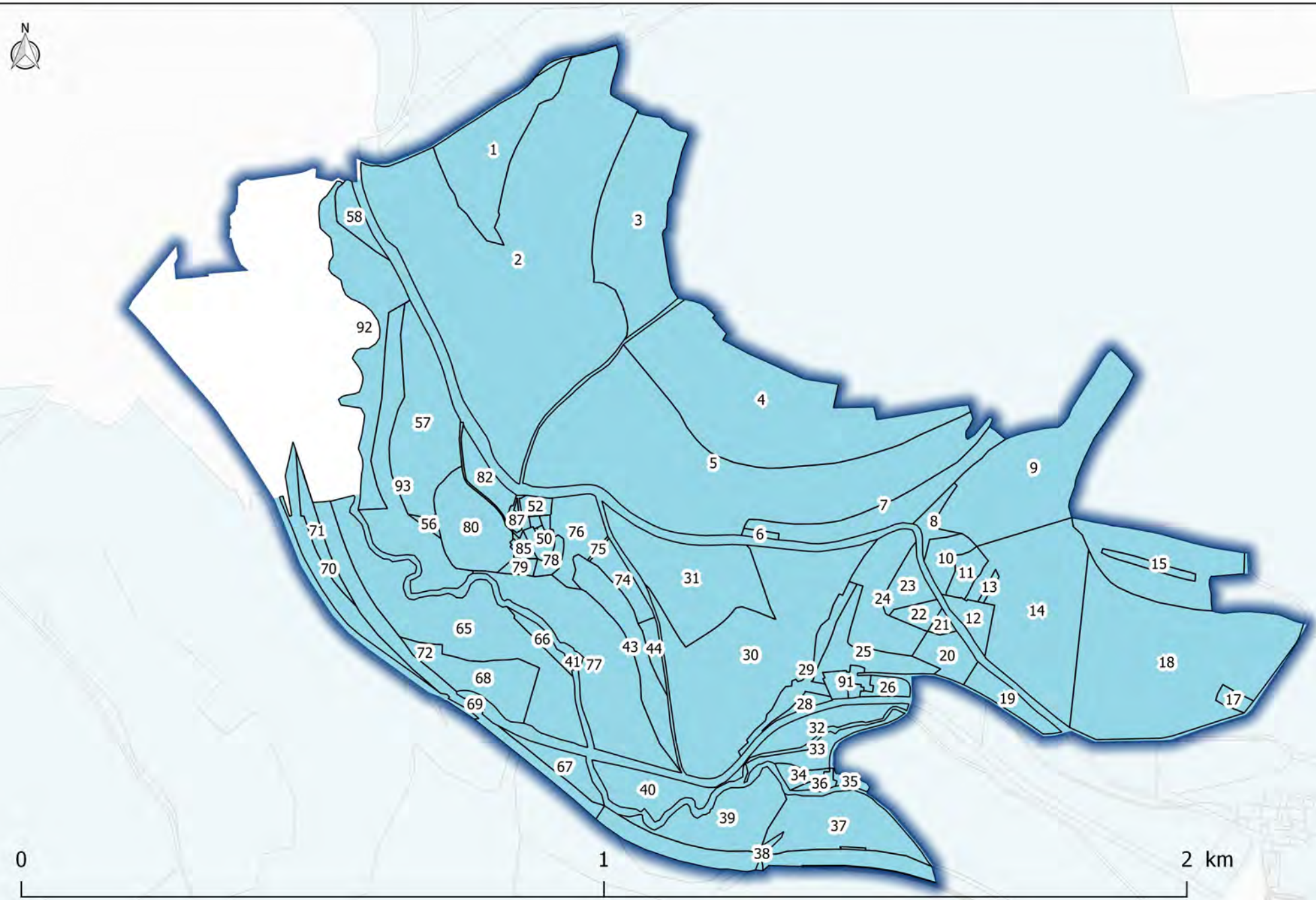

DONNEES : GIP PN FCB, IGN © Scan25 ®, IGN © BD PARCELLAIRE ® - Cadastre Etalab avril 2019 - REALISATION : GIP PN FCB juin 2019

Parc national de forêts

Commune de Leuglay (21) - section AE

Limites parcellaires
Coeur du Parc national

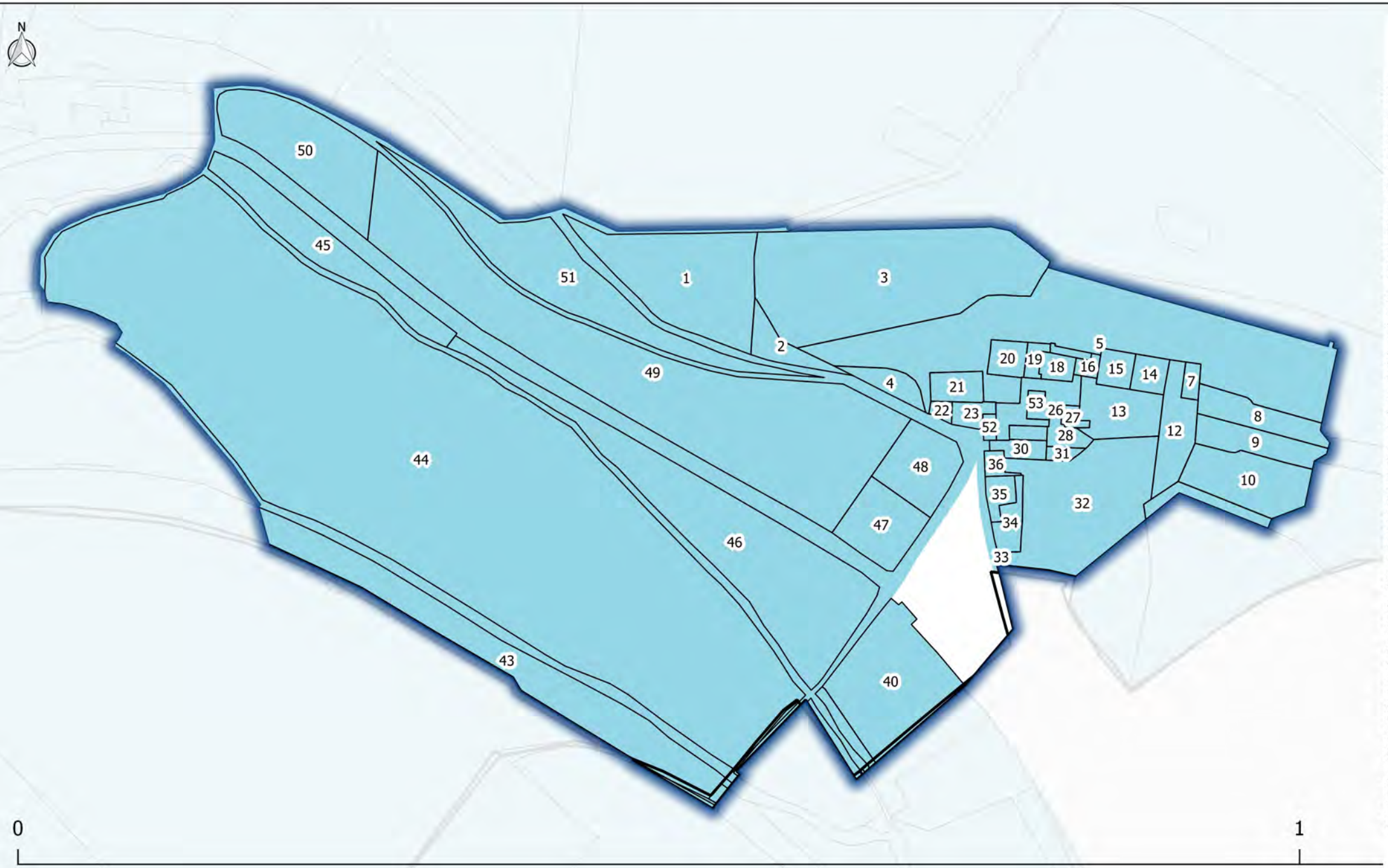

DONNEES : GIP PN FCB, IGN © Scan25 ®, IGN © BD PARCELLAIRE ® - Cadastre Etalab avril 2019 - REALISATION : GIP PN FCB juin 2019

Commune de Leuglay (21) - section B

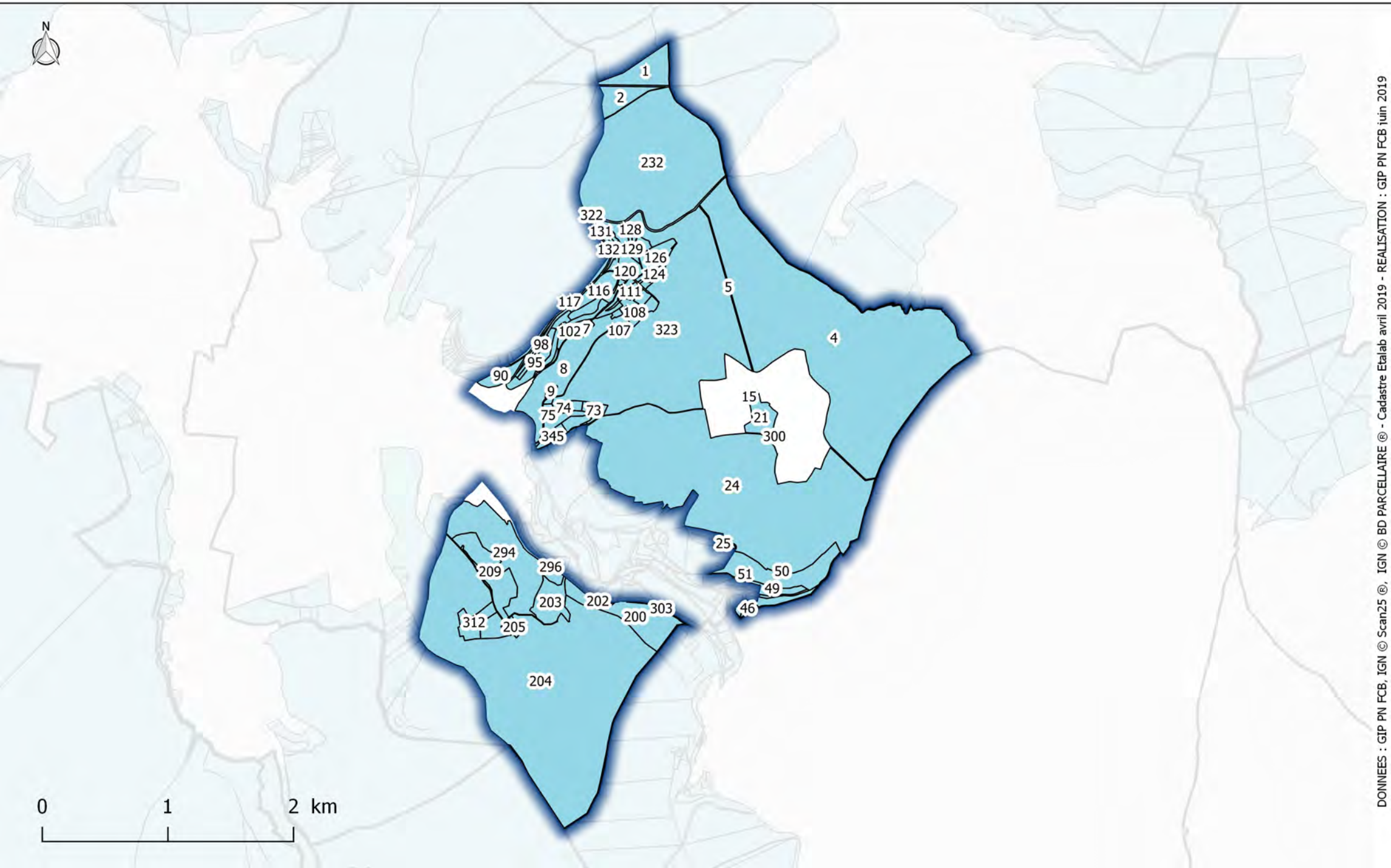

Commune de Leuglay (21) - section C

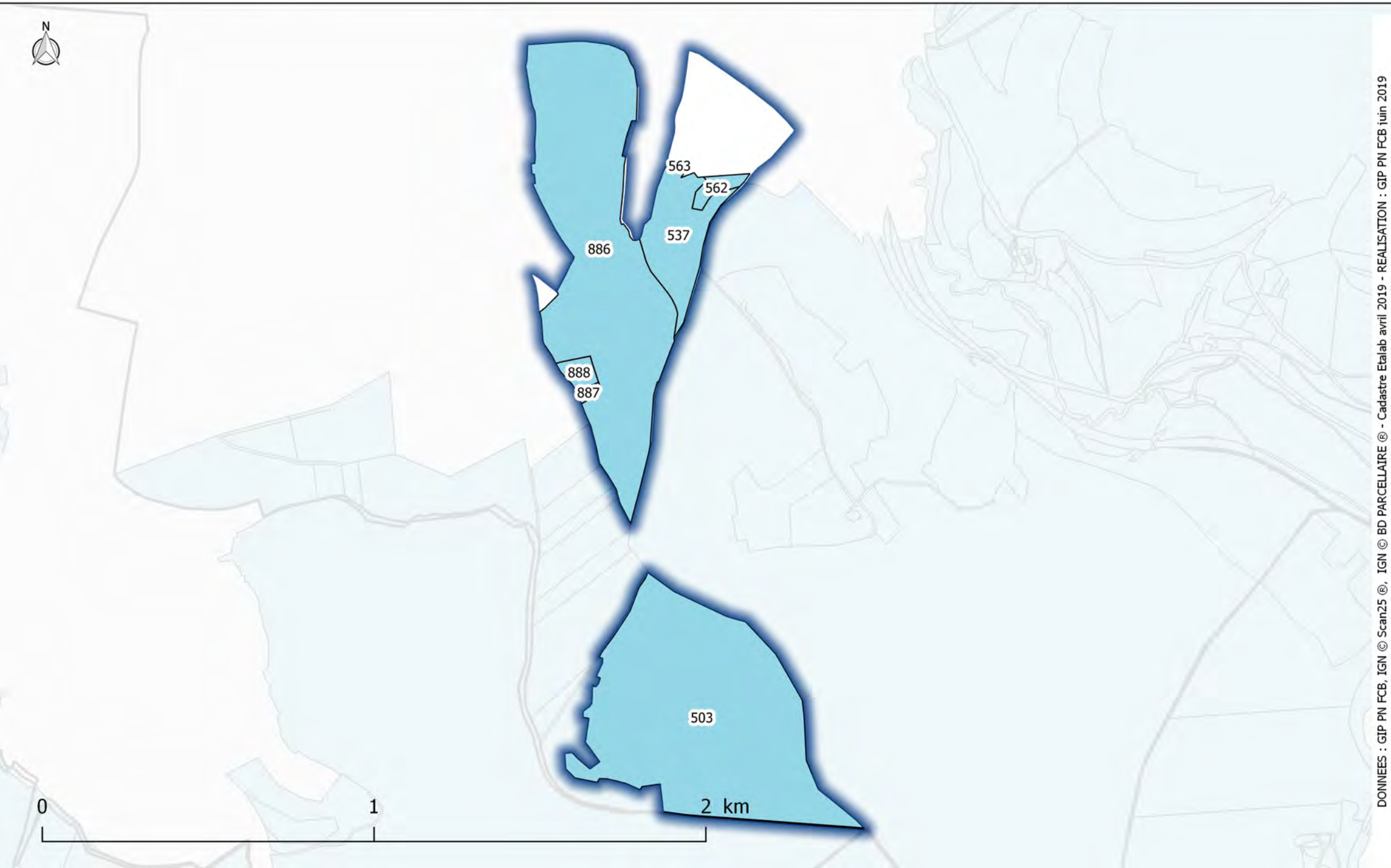

Parc national de forêts

Commune de Leuglay (21) - section ZB

Limites parcellaires
Coeur du Parc national

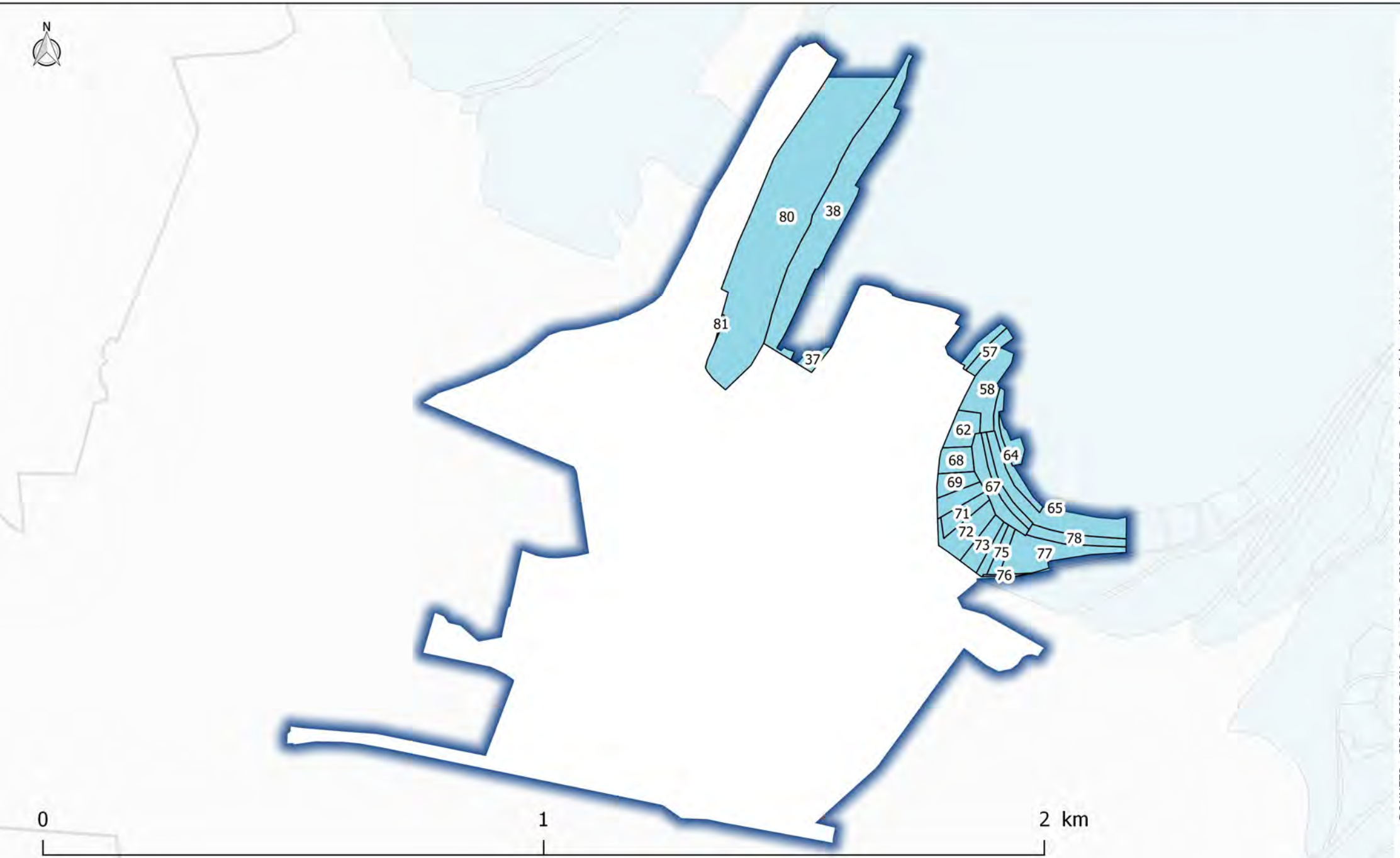

DONNEES : GIP PN FCB, IGN © Scan25 ®, IGN © BD PARCELLAIRE ® - Cadastre Etalab avril 2019 - REALISATION : GIP PN FCB juin 2019

Parc national de forêts

Commune de Leuglay (21) - section ZC

Limites parcellaires
Coeur du Parc national



DONNEES : GIP PN FCB, IGN © Scan25 ®, IGN © BD PARCELLAIRE ® - Cadastre Etalab avril 2019 - REALISATION : GIP PN FCB juin 2019

Commune de Leuglay (21) - section ZD

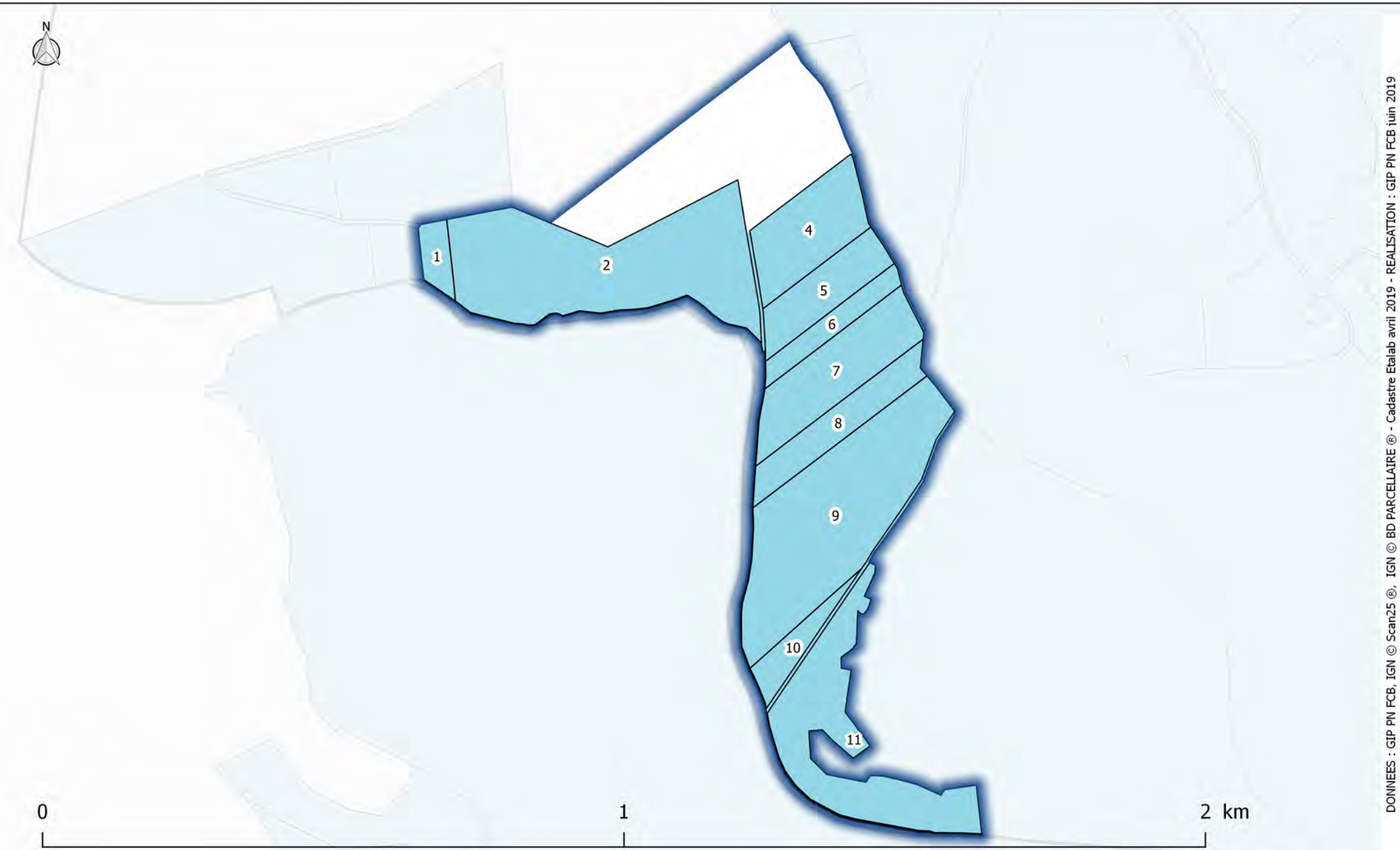

Parc national de forêts

Commune de Leuglay (21) - section ZE

Limites parcellaires
Coeur du Parc national

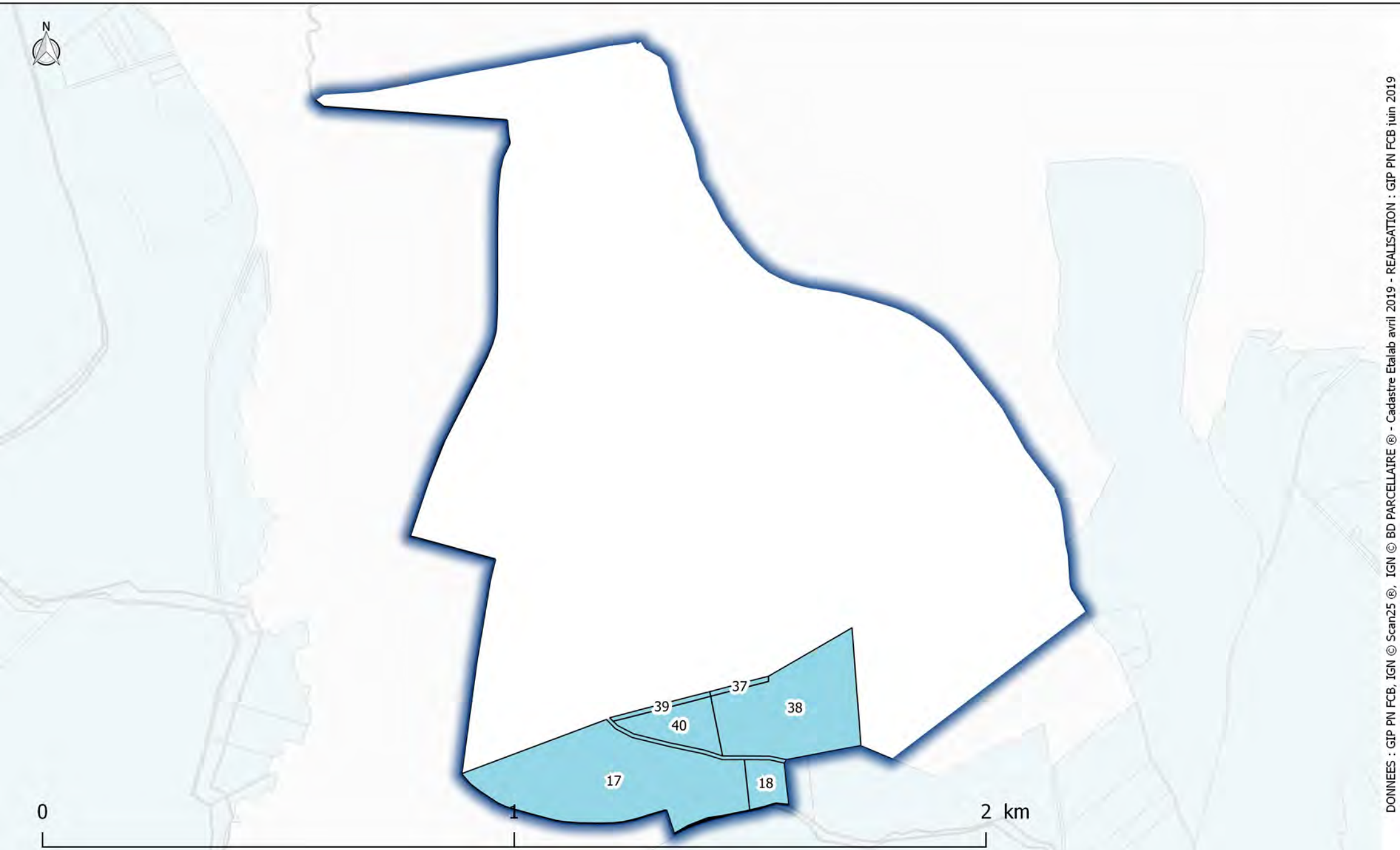

DONNEES : GIP PN FCB, IGN © Scan25 ®, IGN © BD PARCELLAIRE ® - Cadastre Etalab avril 2019 - REALISATION : GIP PN FCB juin 2019

Commune de Lignerolles (21)

Coeur du Parc national
Sections cadastrales
Limites communales

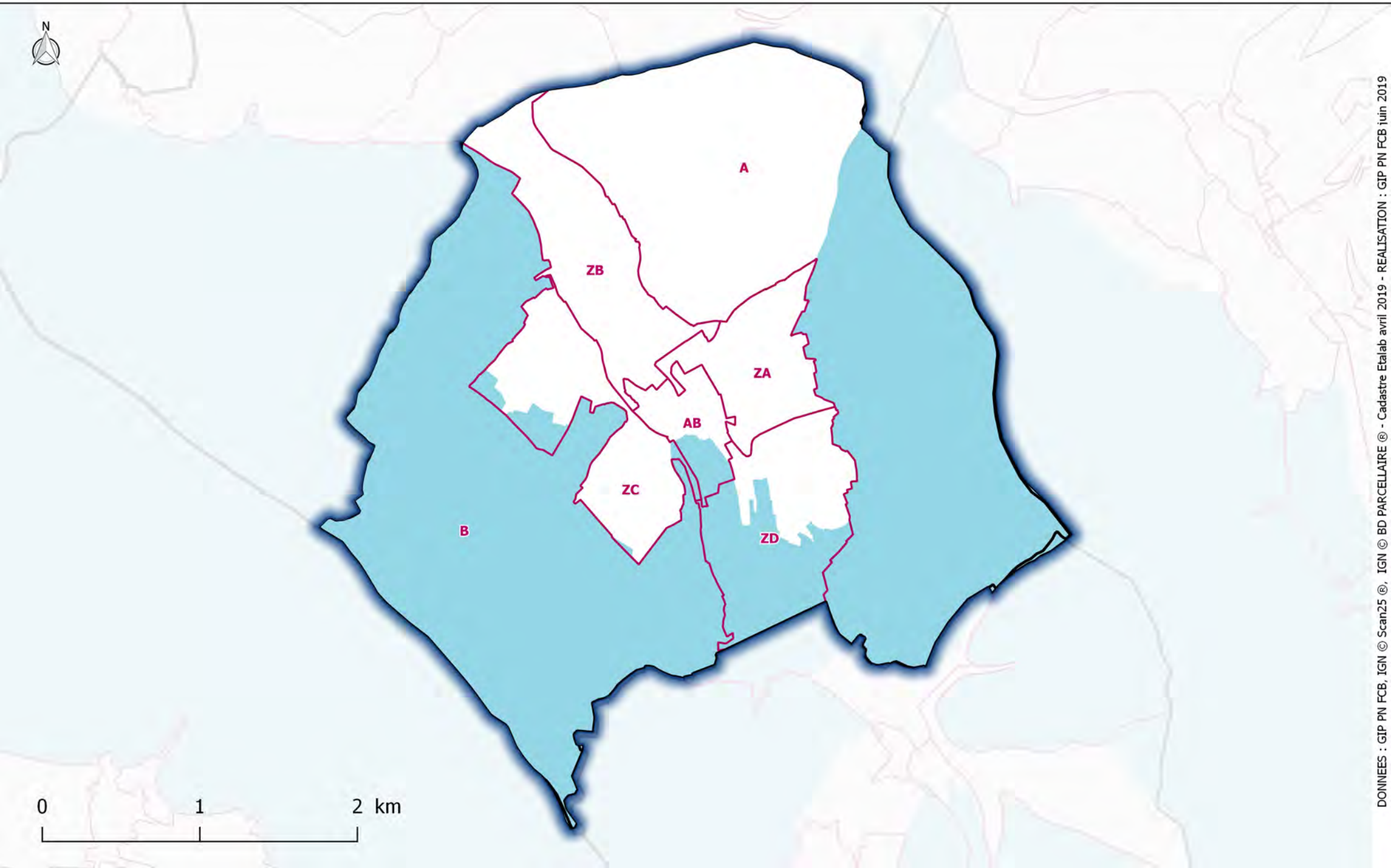

DONNEES : GIP PN FCB, IGN © Scan25 ®, IGN © BD PARCELLAIRE ® - Cadastre Etalab avril 2019 - REALISATION : GIP PN FCB juin 2019

Commune de Lignerolles (21) - section A

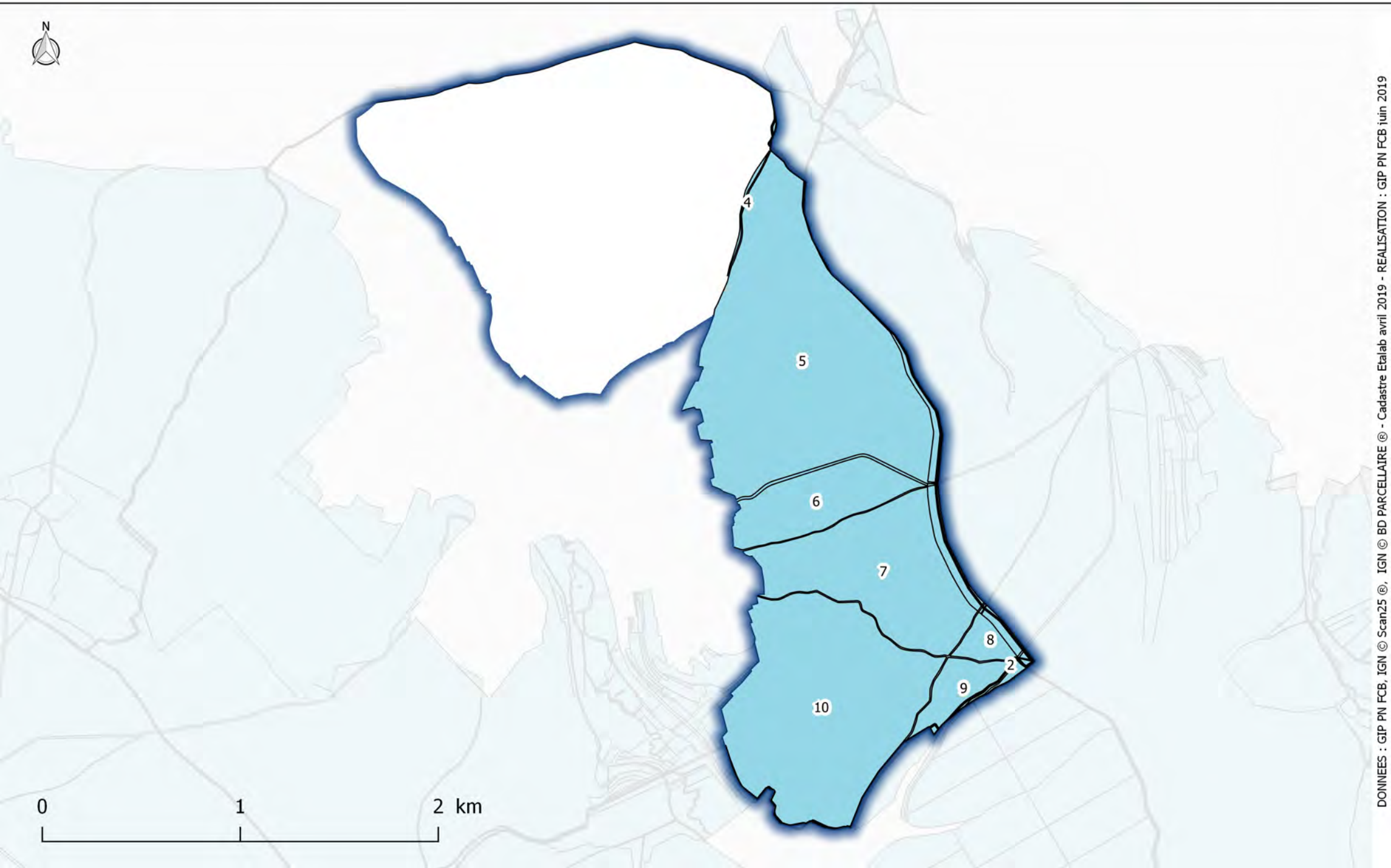

Parc national de forêts

Commune de Lignerolles (21) - section AB

Limites parcellaires
Coeur du Parc national

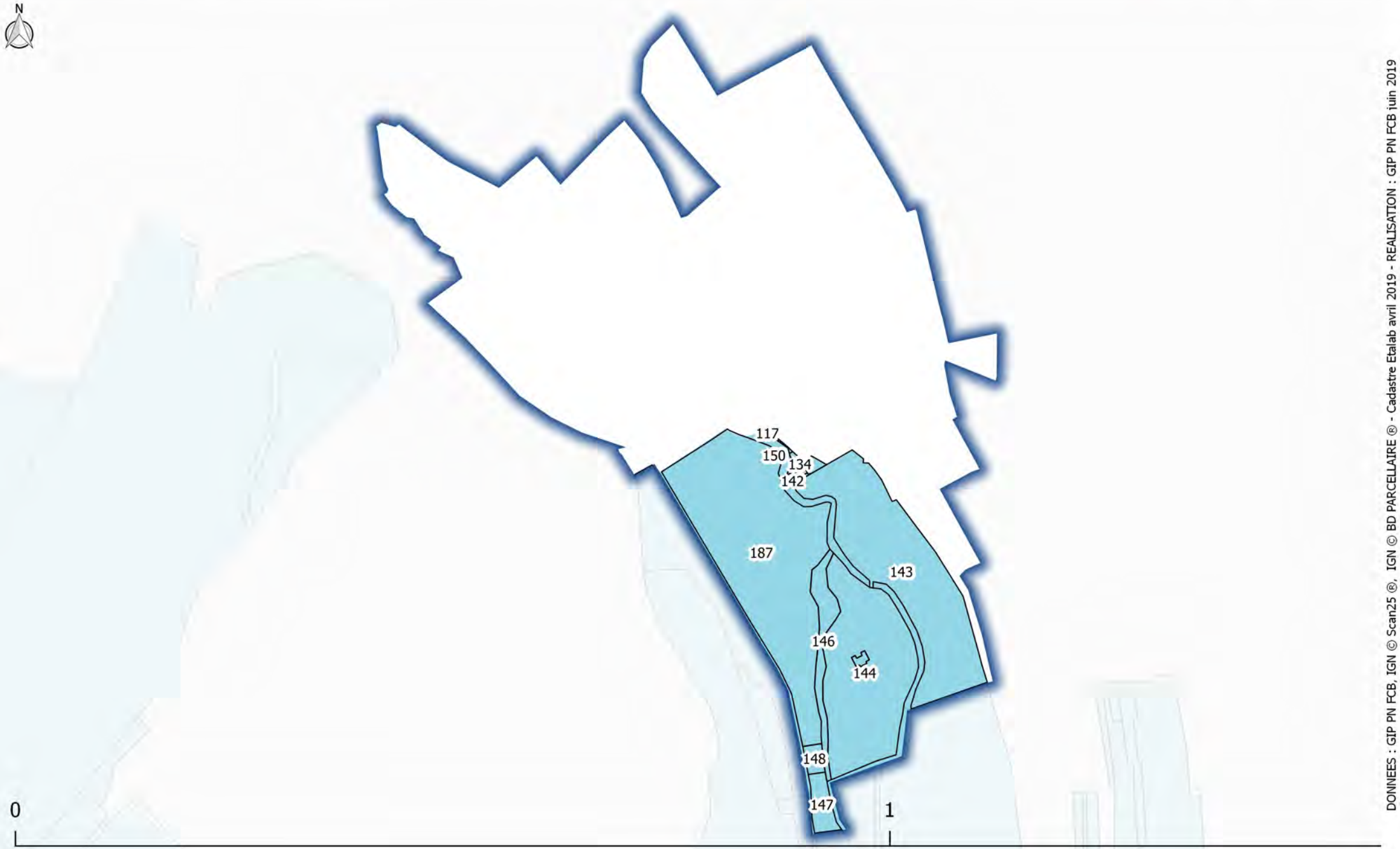

DONNEES : GIP PN FCB, IGN © Scan25 ®, IGN © BD PARCELLAIRE ® - Cadastre Etalab avril 2019 - REALISATION : GIP PN FCB juin 2019

Commune de Lignerolles (21) - section B

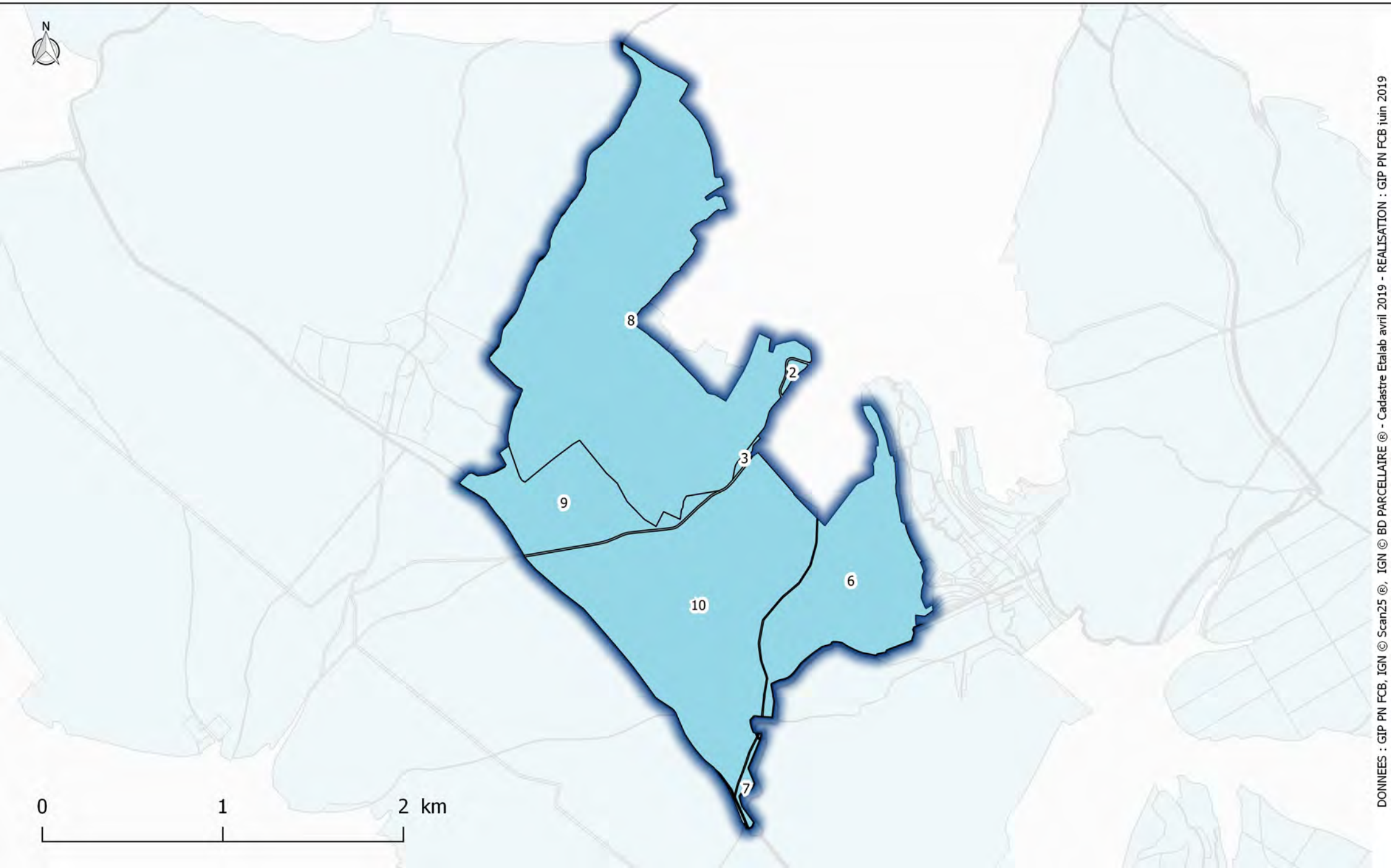

Commune de Lignerolles (21) - section ZA

Limites parcellaires
Coeur du Parc national

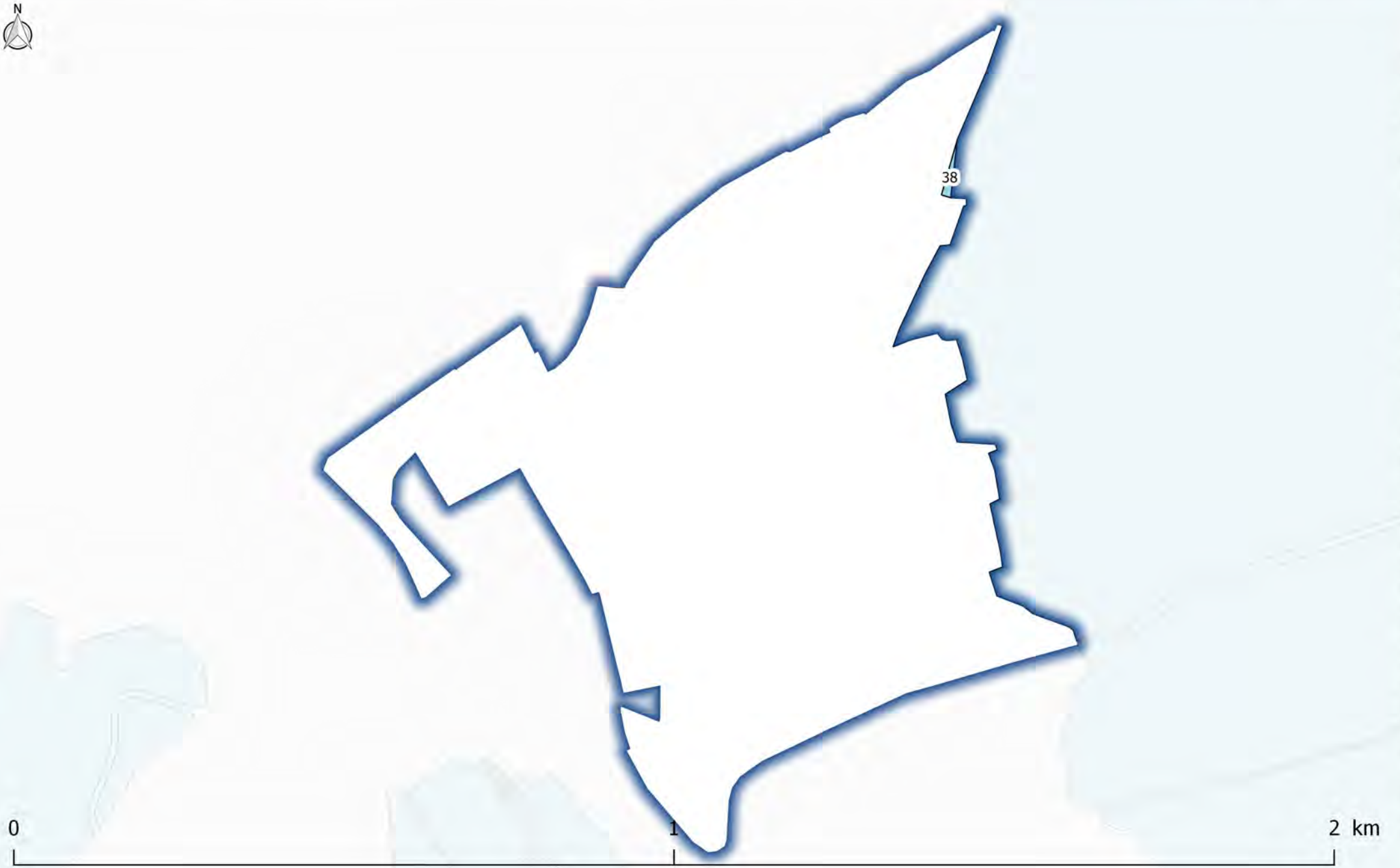

DONNEES : GIP PN FCB, IGN © Scan25 ®, IGN © BD PARCELLAIRE ® - Cadastre Etalab avril 2019 - REALISATION : GIP PN FCB juin 2019

Commune de Lignerolles (21) - section ZC

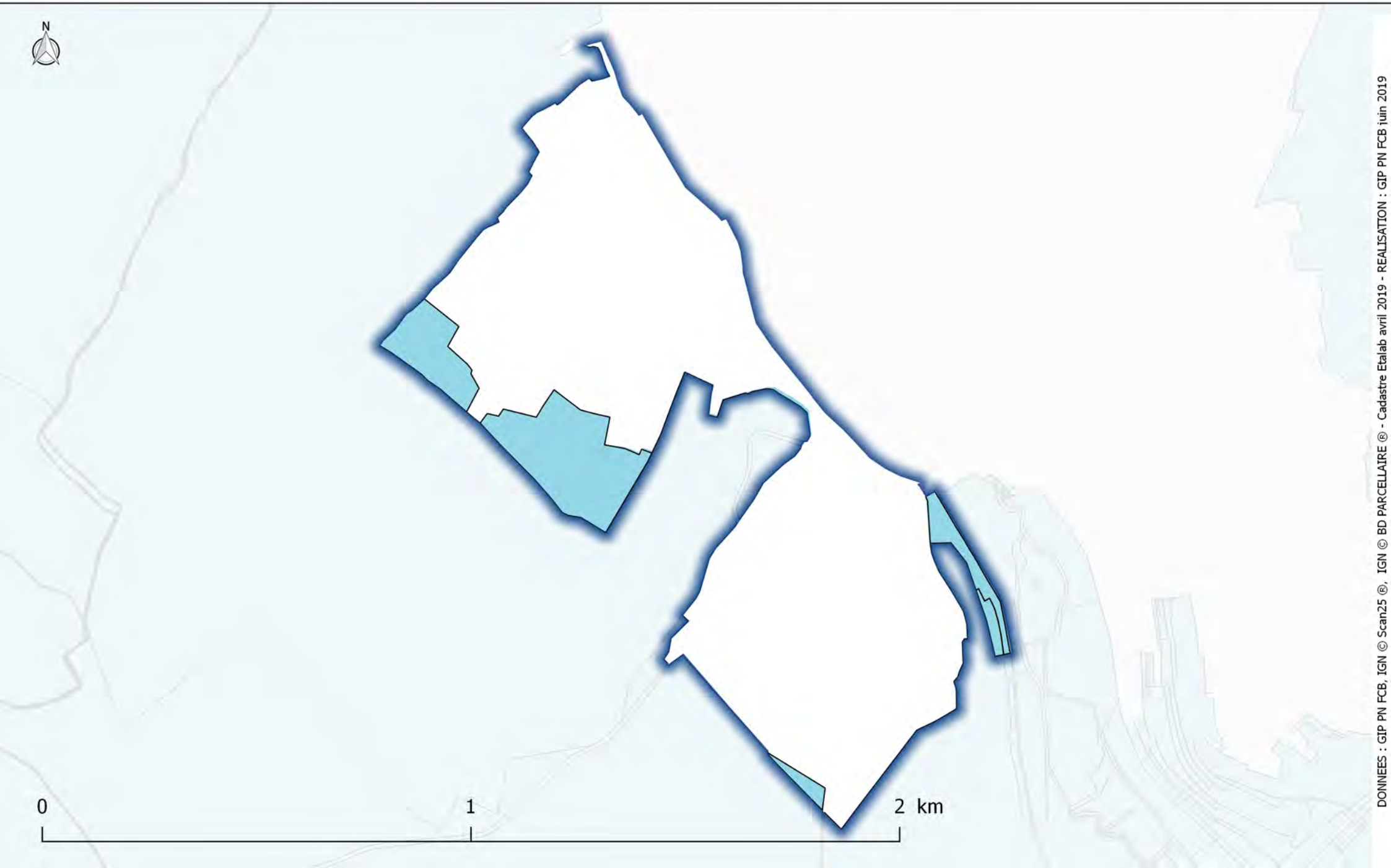

Parc national de forêts

Commune de Lignerolles (21) - section ZD

Limites parcellaires
Coeur du Parc national

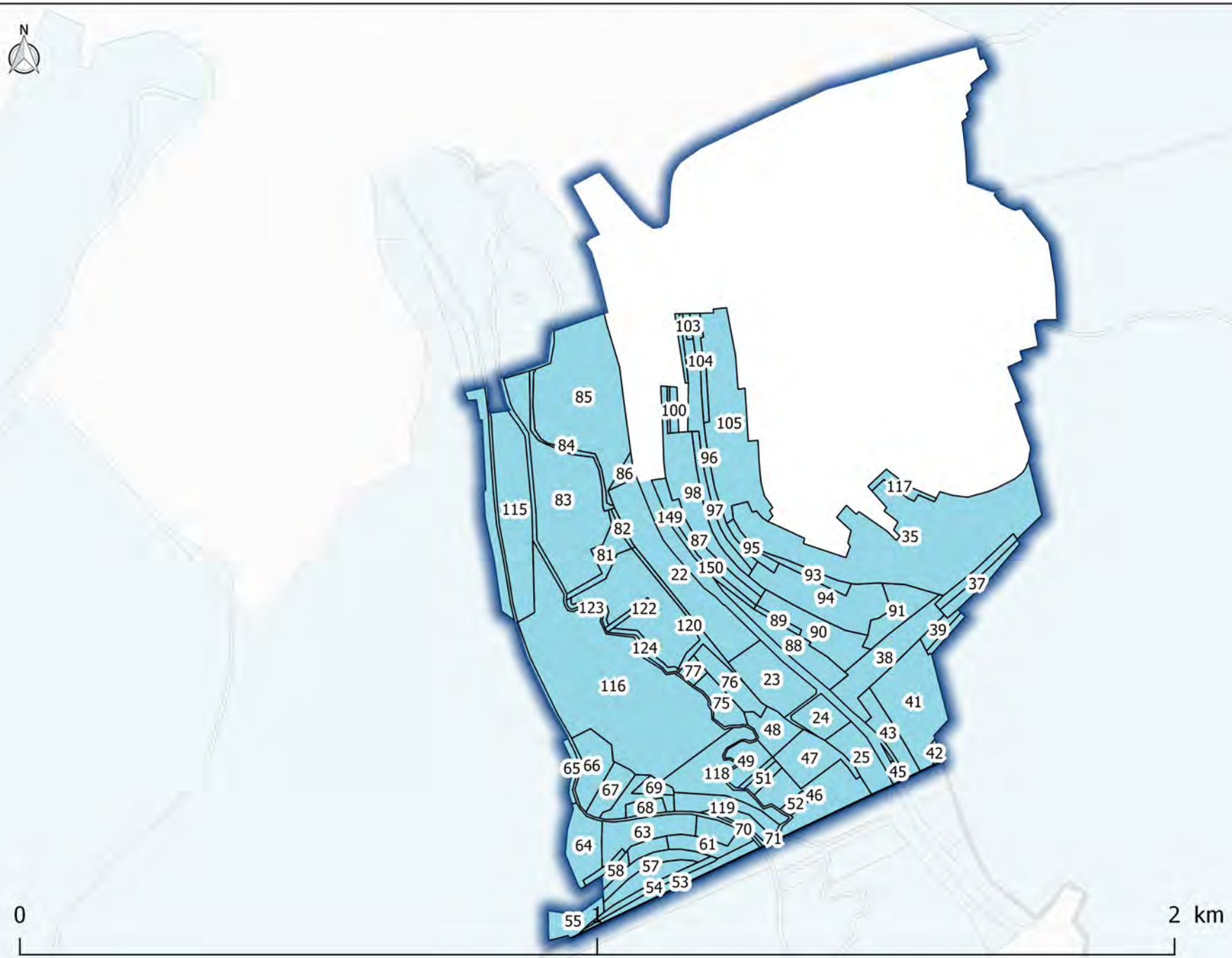

DONNEES : GIP PN FCB, IGN © Scan25 ®, IGN © BD PARCELLAIRE ® - Cadastre Etalab avril 2019 - REALISATION : GIP PN FCB juin 2019

Commune de Louesme (21)

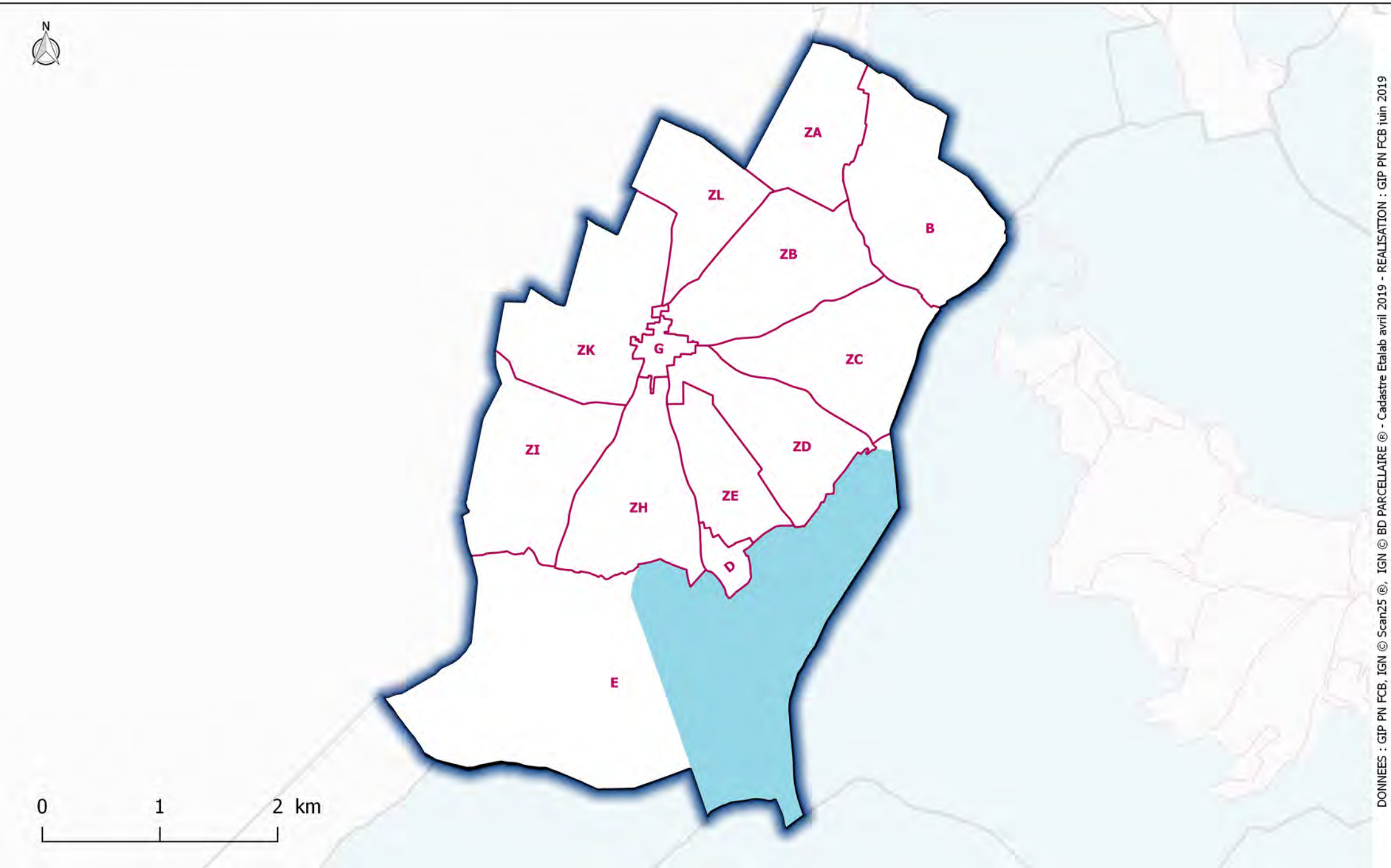

Commune de Louesme (21) - section E

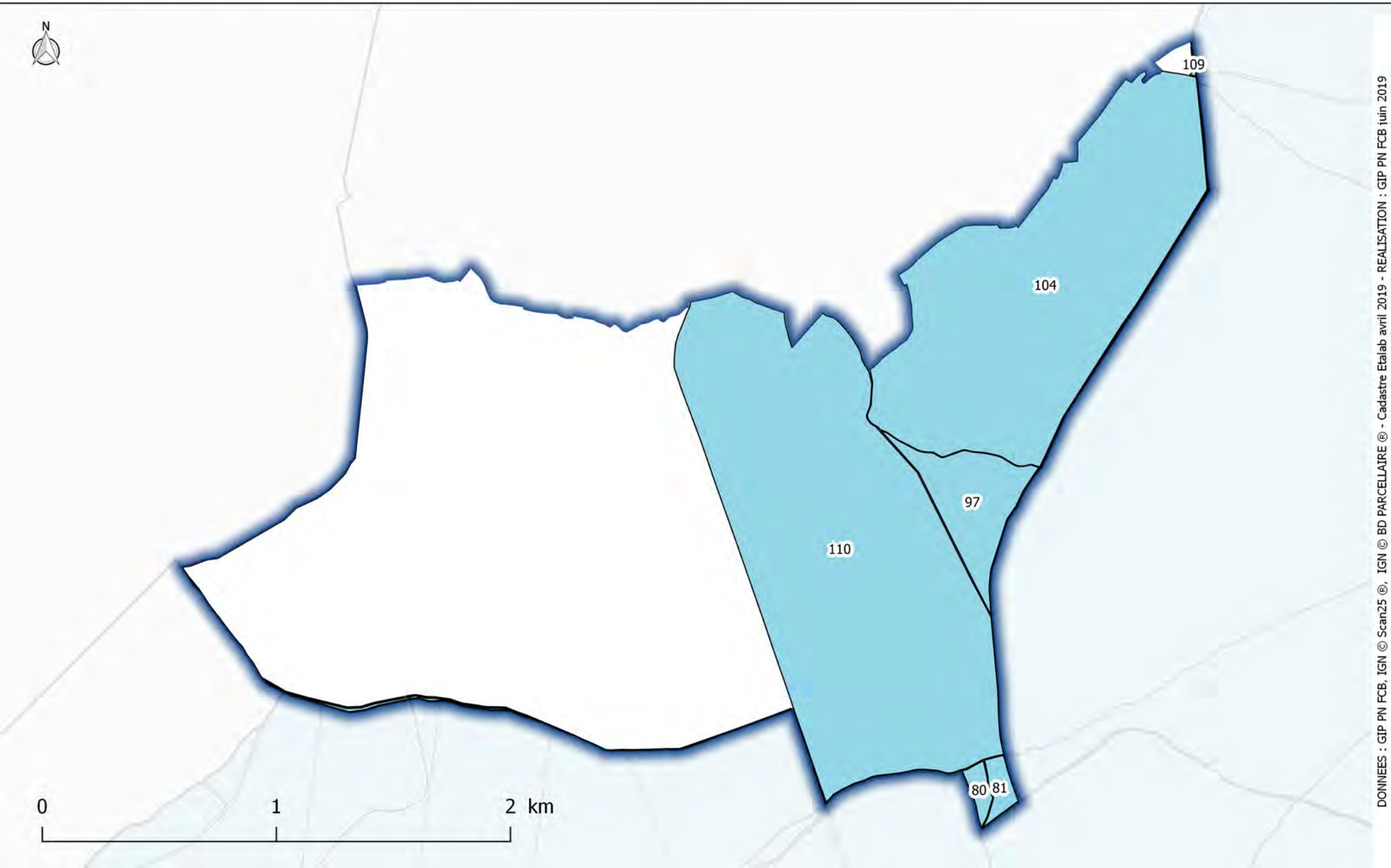

Commune de Lucey (21)

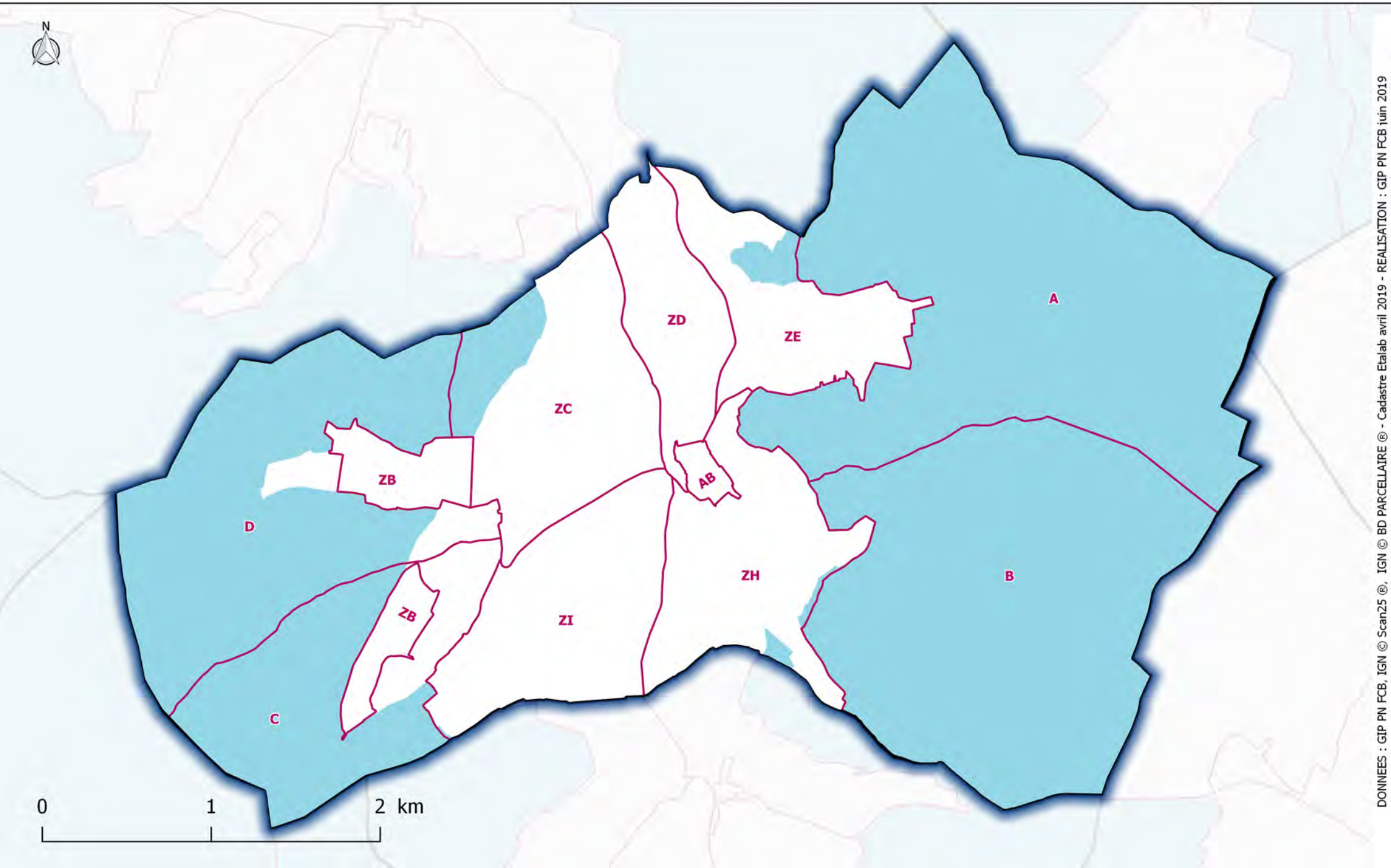

Commune de Lucey (21) - section A

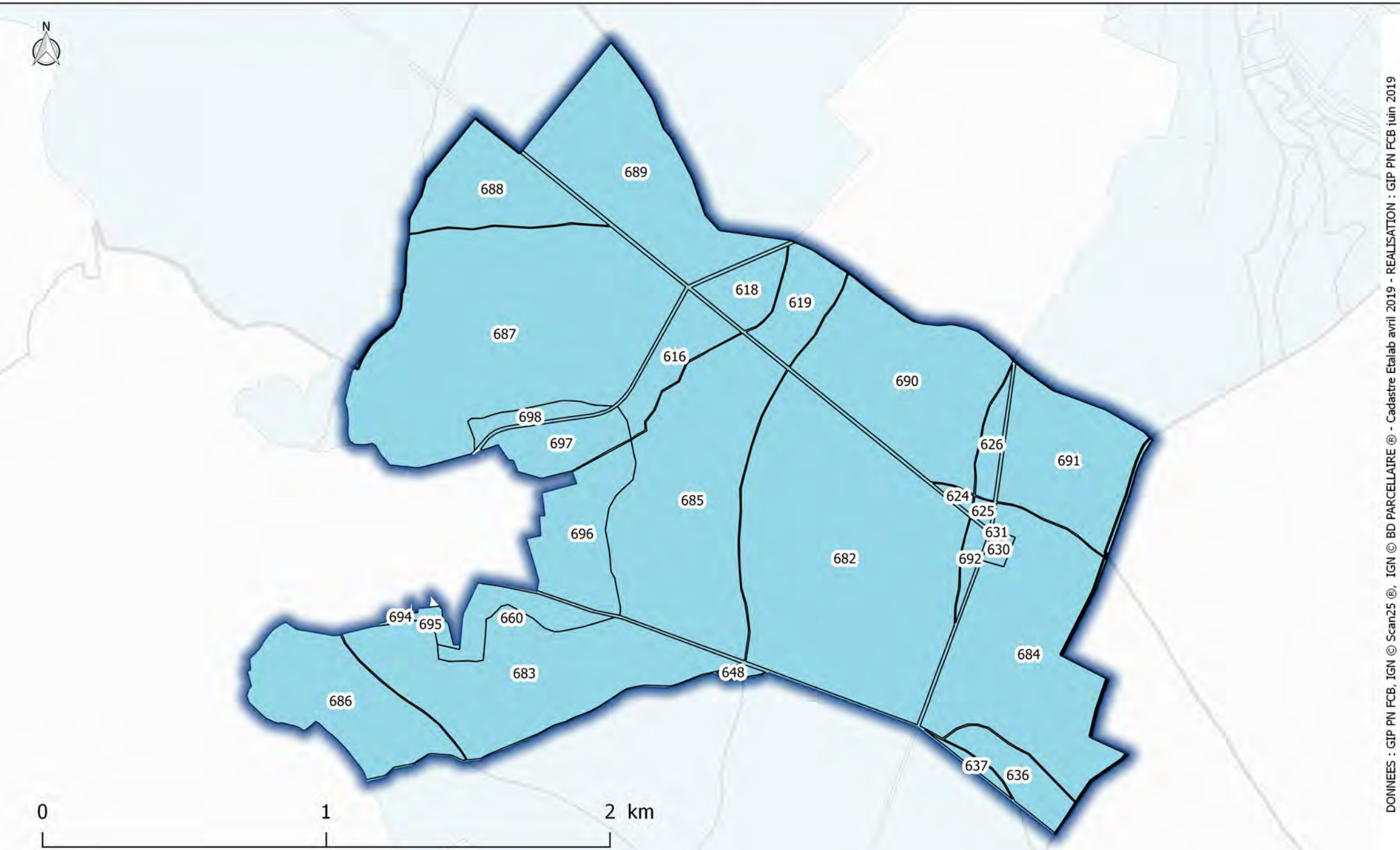

DONNEES : GIP PN FCB, IGN © Scan25 ®, IGN © BD PARCELLAIRE ® - Cadastre Etalab avril 2019 - REALISATION : GIP PN FCB juin 2019

Commune de Lucey (21) - section B

Limites parcellaires
Coeur du Parc national

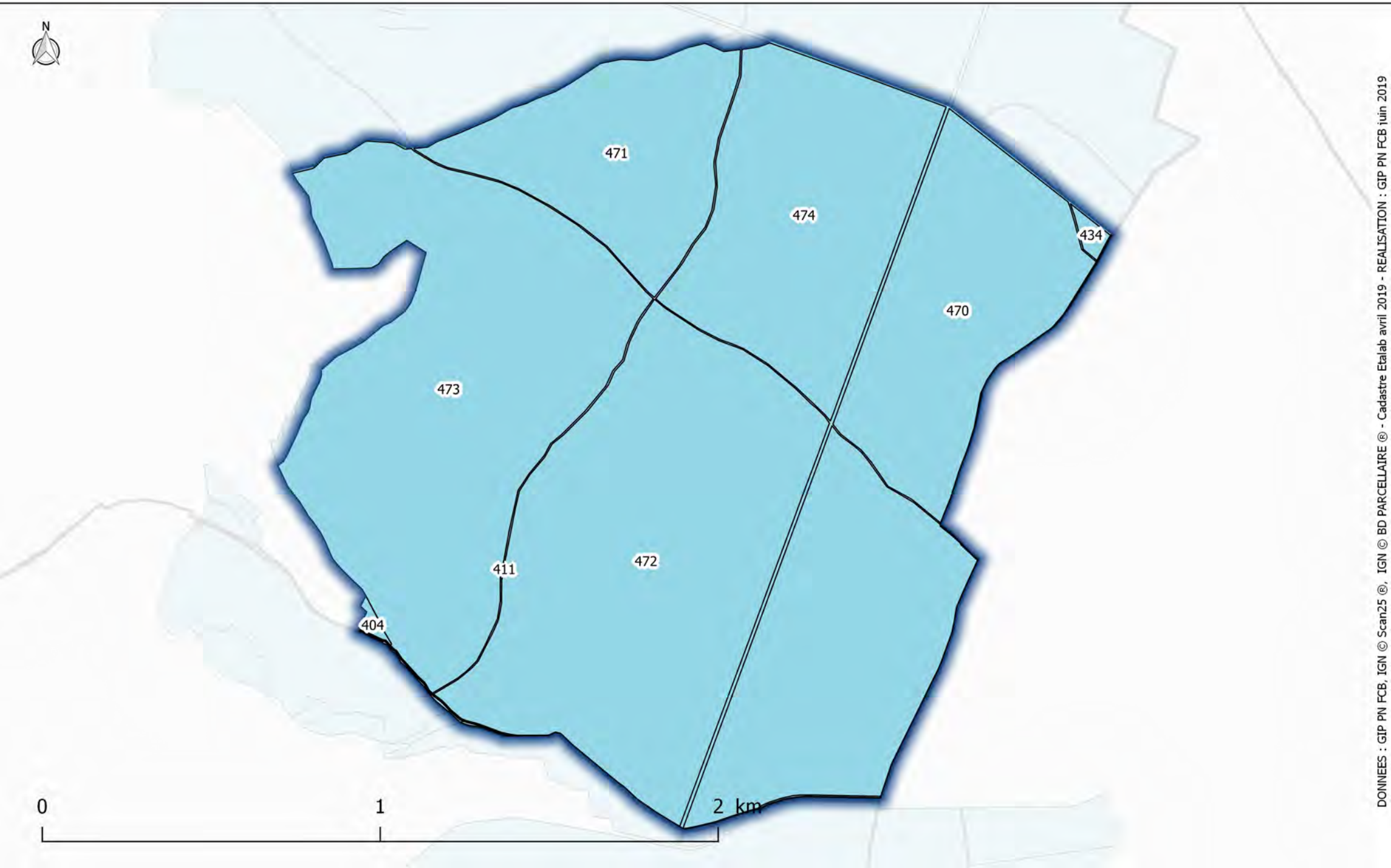

DONNEES : GIP PN FCB, IGN © Scan25 ®, IGN © BD PARCELLAIRE ® - Cadastre Etalab avril 2019 - REALISATION : GIP PN FCB juin 2019

Commune de Lucey (21) - section C

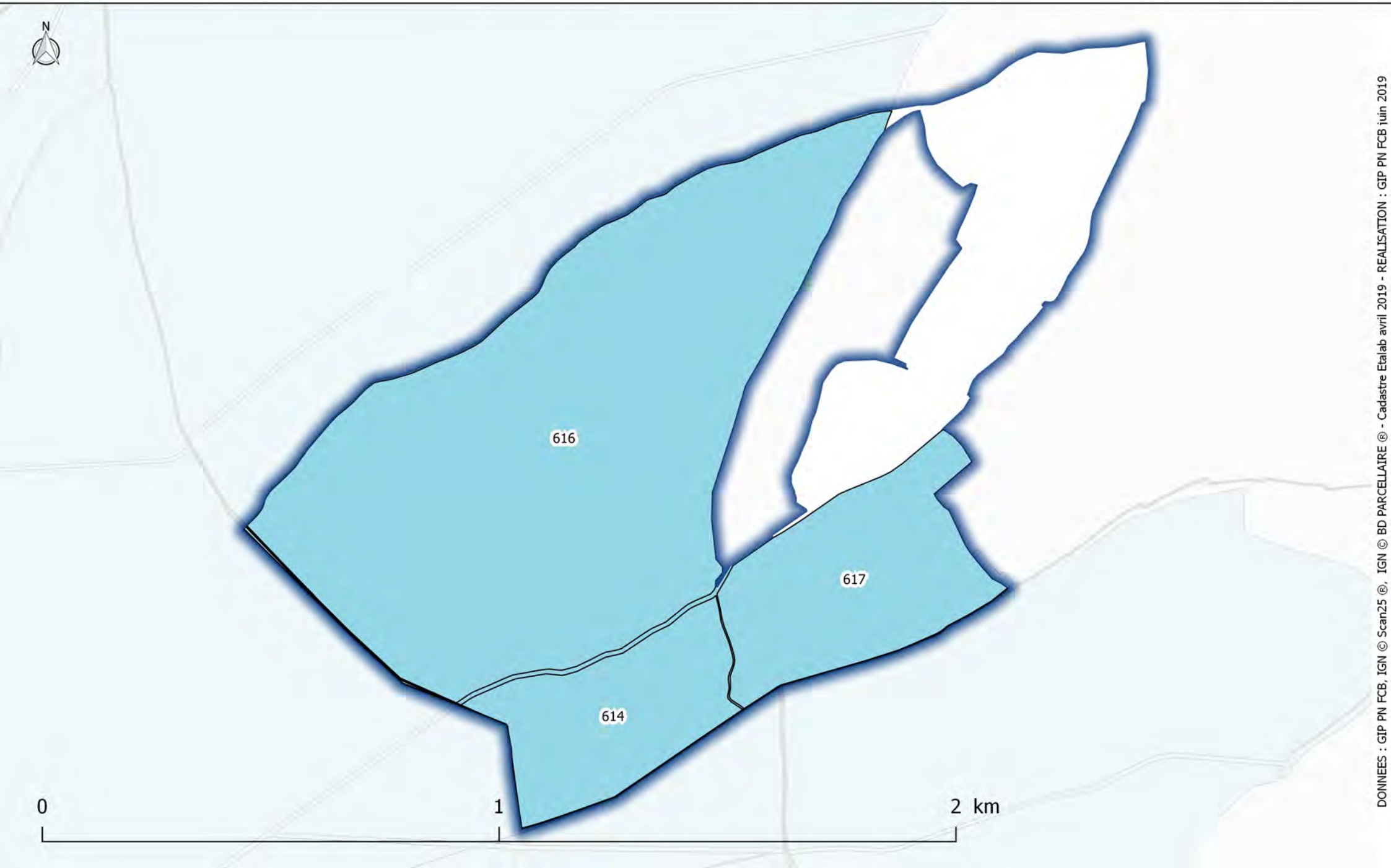

Parc national de forêts

Commune de Lucey (21) - section D

Limites parcellaires
Coeur du Parc national

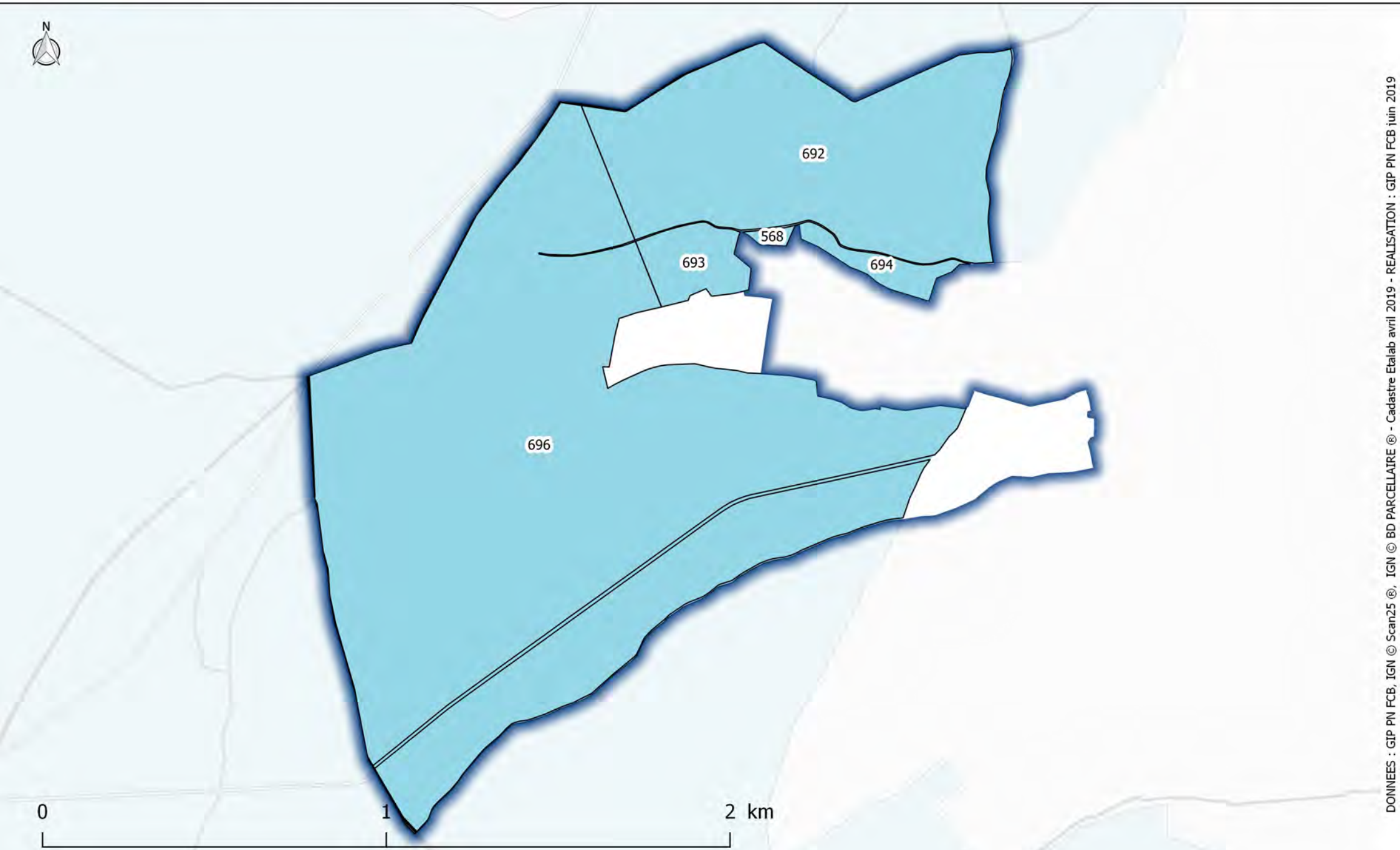

DONNEES : GIP PN FCB, IGN © Scan25 ®, IGN © BD PARCELLAIRE ® - Cadastre Etalab avril 2019 - REALISATION : GIP PN FCB juin 2019

Commune de Lucey (21) - section ZC

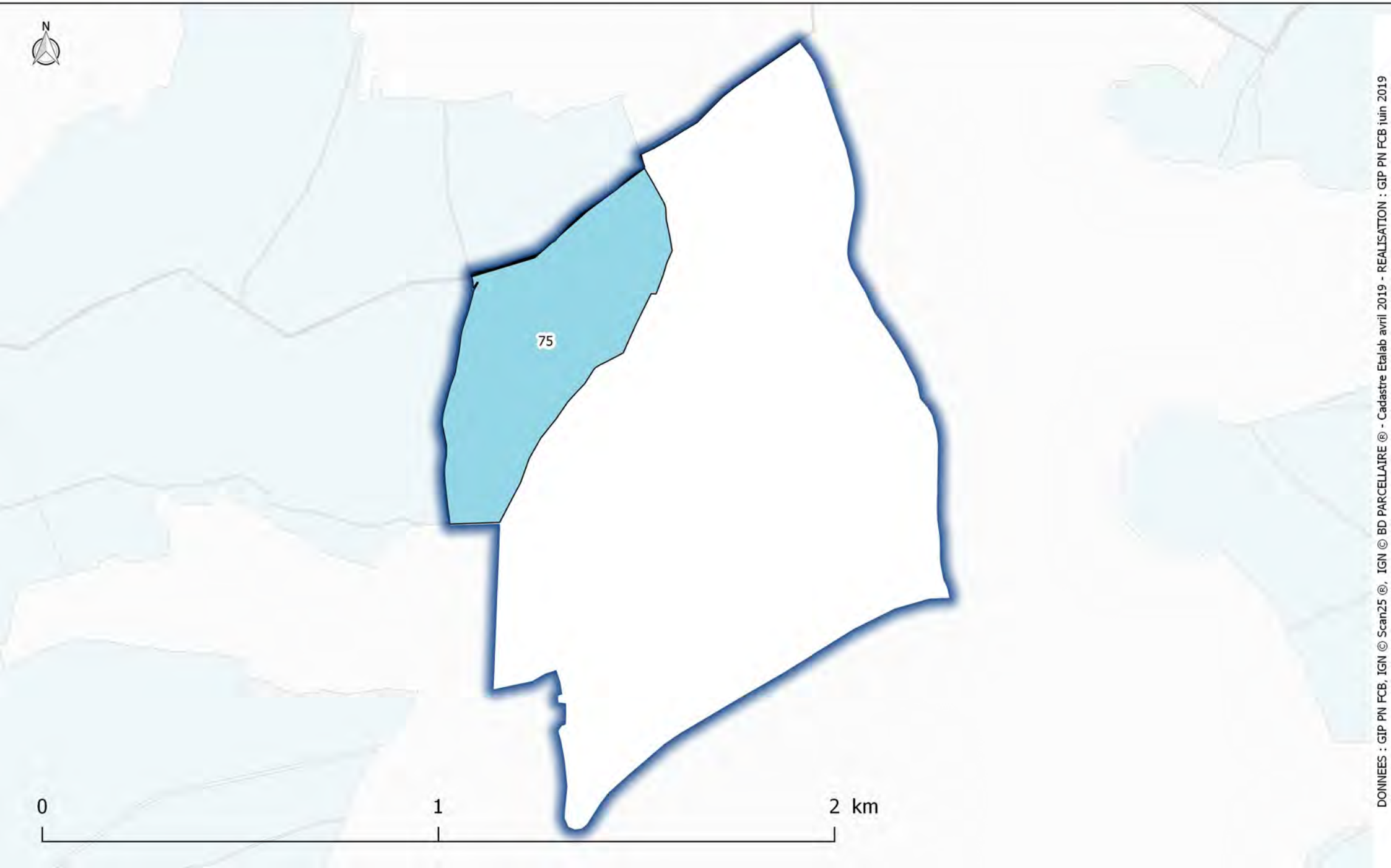

Limites parcellaires
Coeur du Parc national

DONNEES : GIP PN FCB, IGN © Scan25 ®, IGN © BD PARCELLAIRE ® - Cadastre Etalab avril 2019 - REALISATION : GIP PN FCB juin 2019

Parc national de forêts

Commune de Lucey (21) - section ZE

Limites parcellaires
Coeur du Parc national

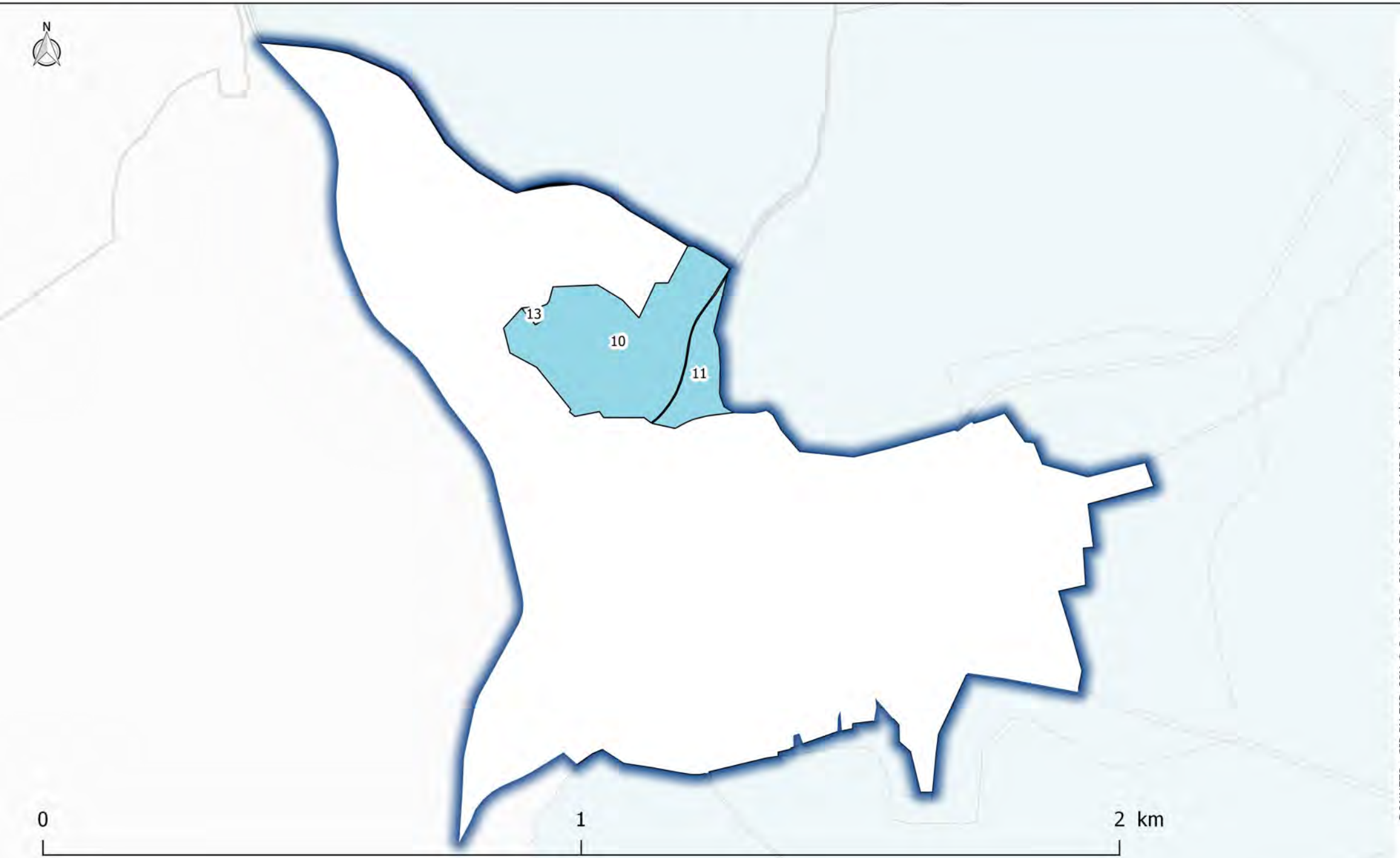

DONNEES : GIP PN FCB, IGN © Scan25 ®, IGN © BD PARCELLAIRE ® - Cadastre Etalab avril 2019 - REALISATION : GIP PN FCB juin 2019

Commune de Lucey (21) - section ZH



Commune de Lucey (21) - section ZI

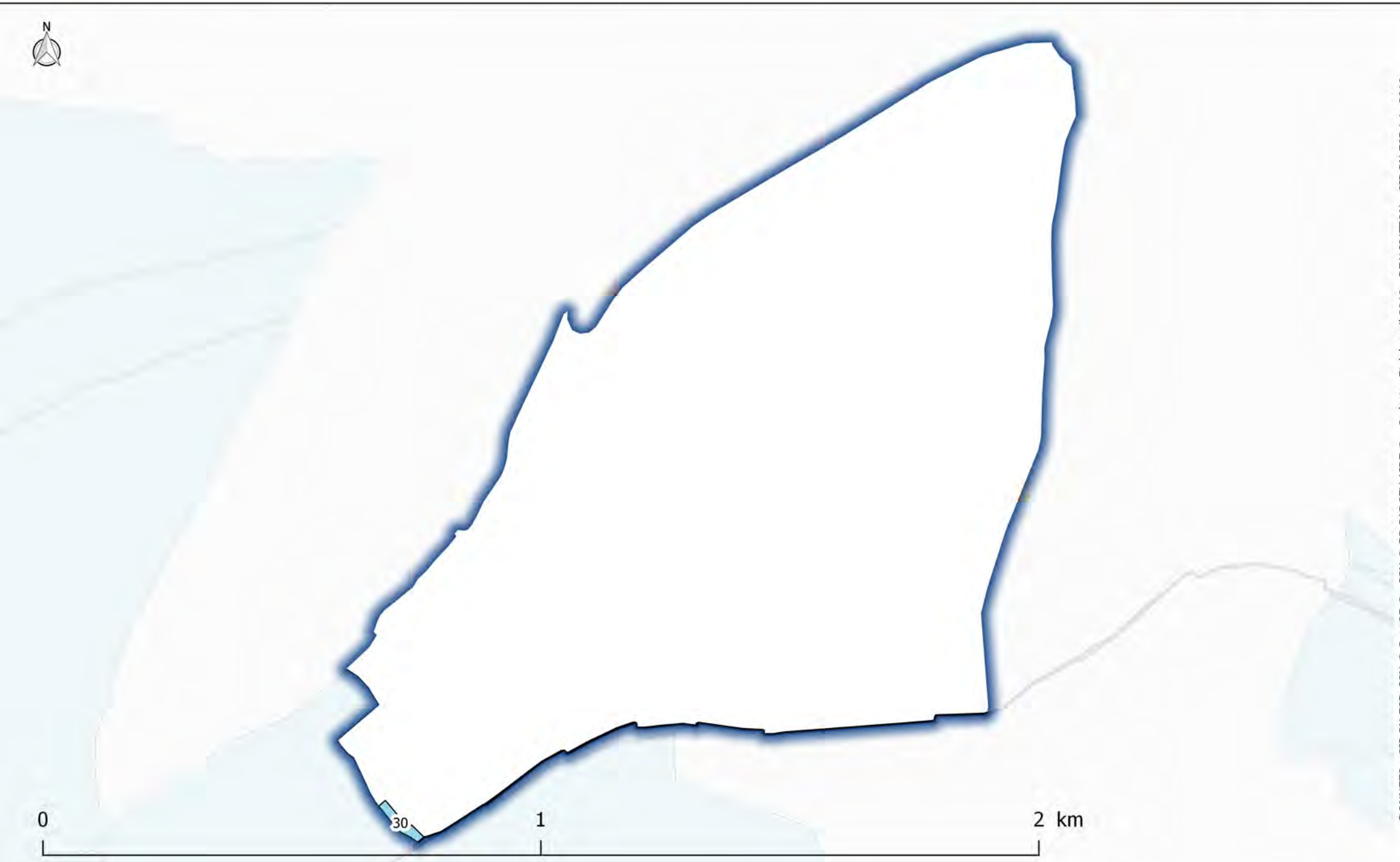

Commune de Maisey-le-Duc (21)

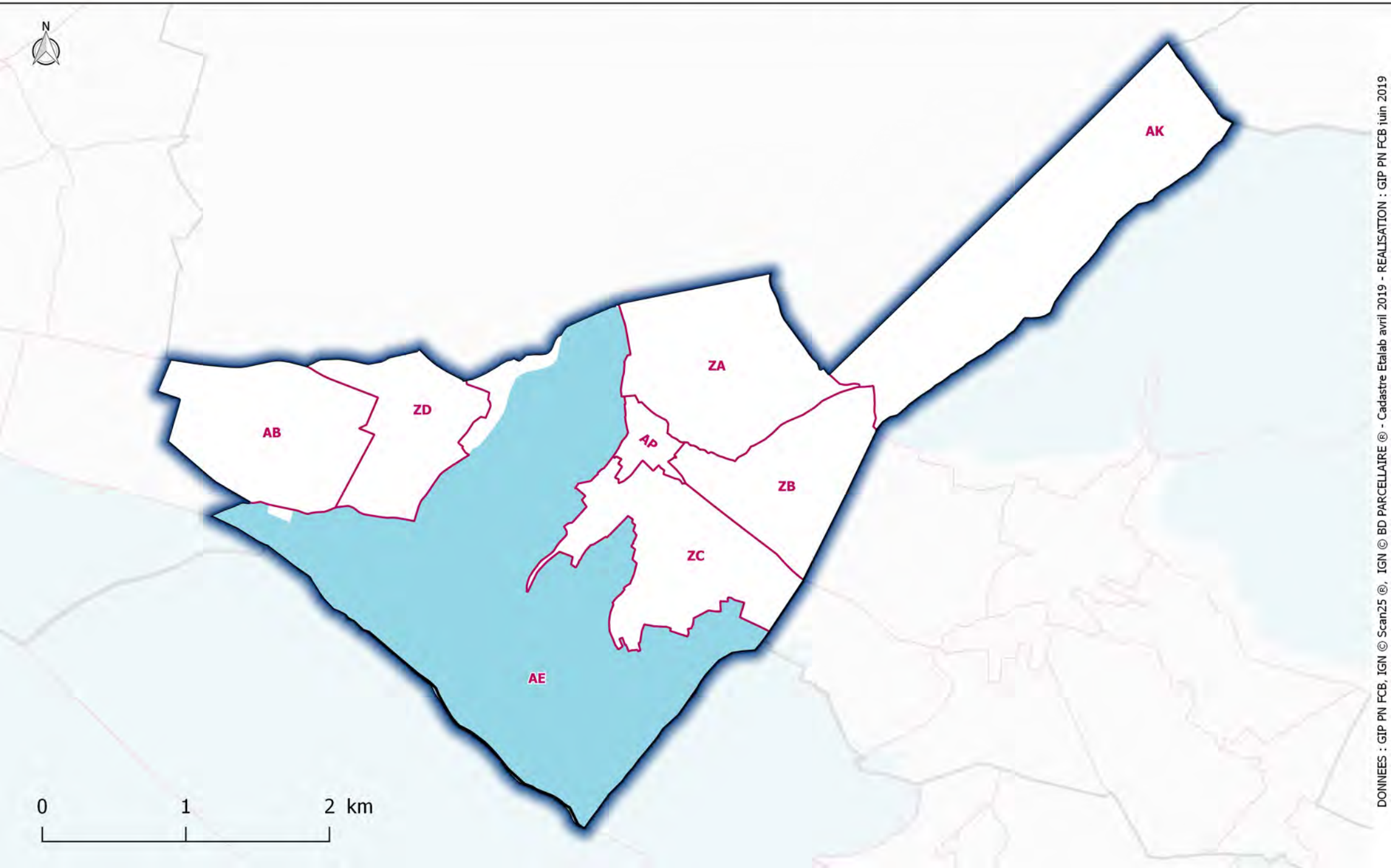

Commune de Maisey-le-Duc (21) - section AE

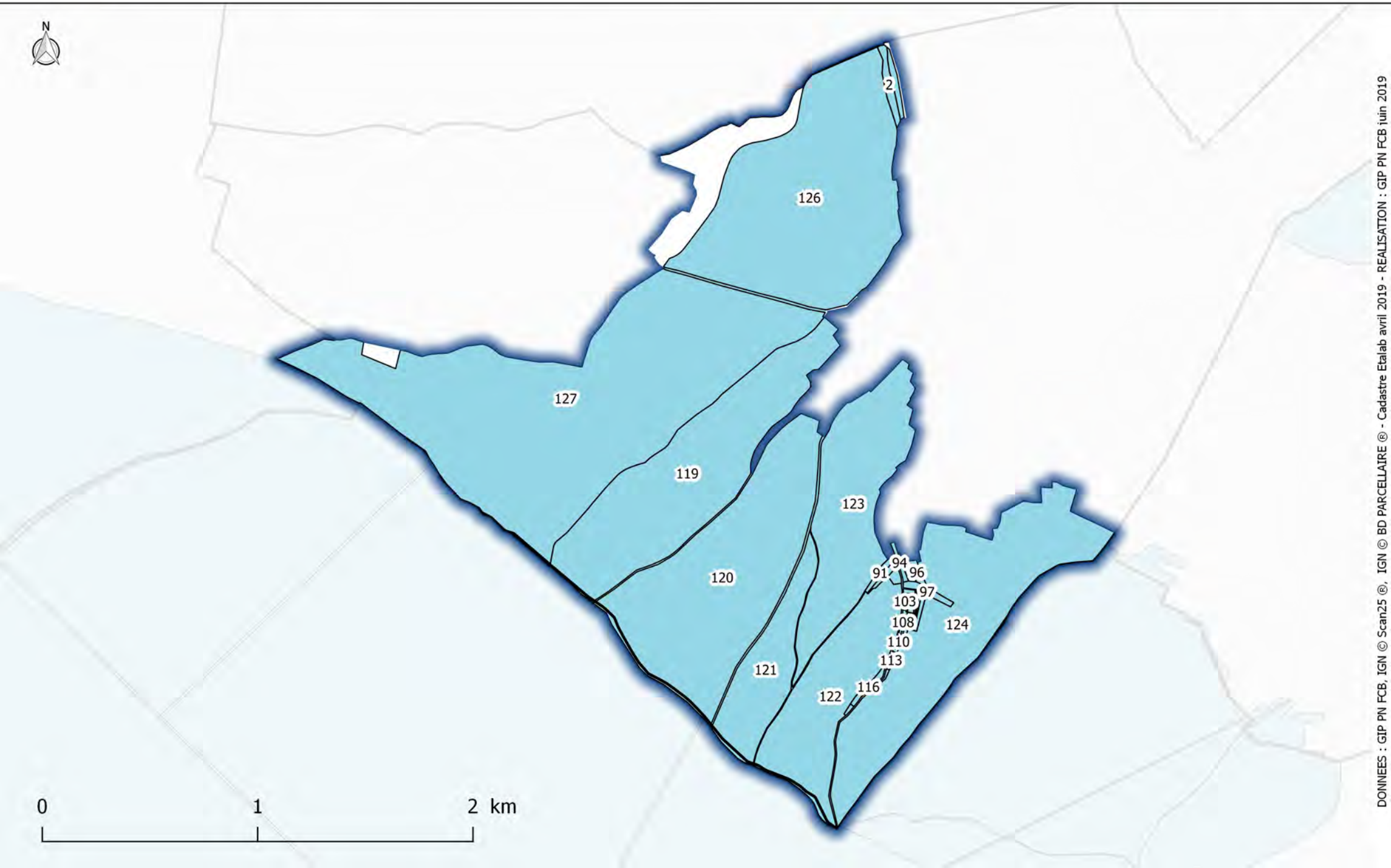

Commune de Moitron (21)

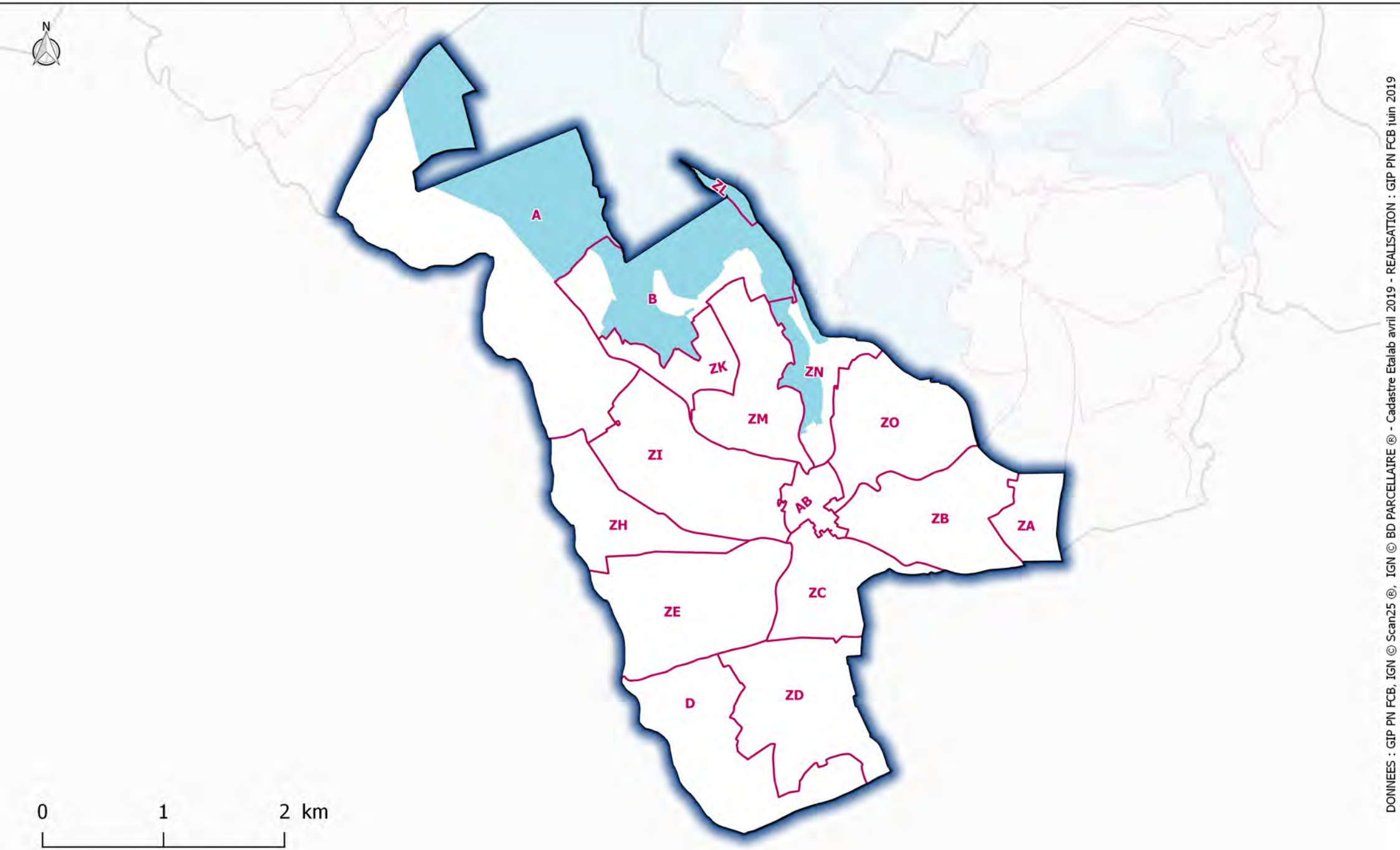

DONNEES : GIP PN FCB, IGN © Scan25 ®, IGN © BD PARCELLAIRE ® - Cadastre Etalab avril 2019 - REALISATION : GIP PN FCB juin 2019

Commune de Moitron (21) - section A

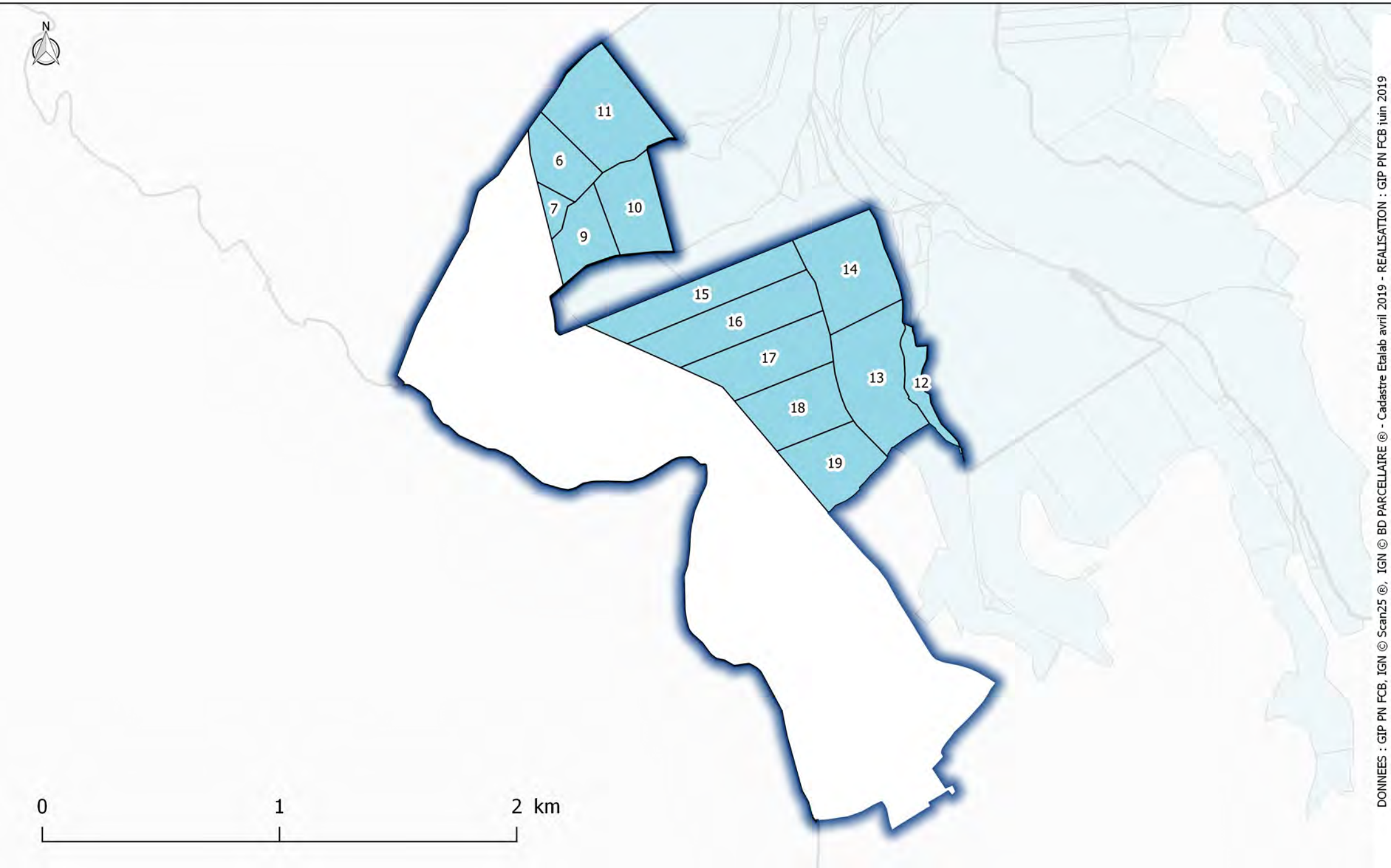

Parc national de forêts

Commune de Moitron (21) - section B

Limites parcellaires
Coeur du Parc national

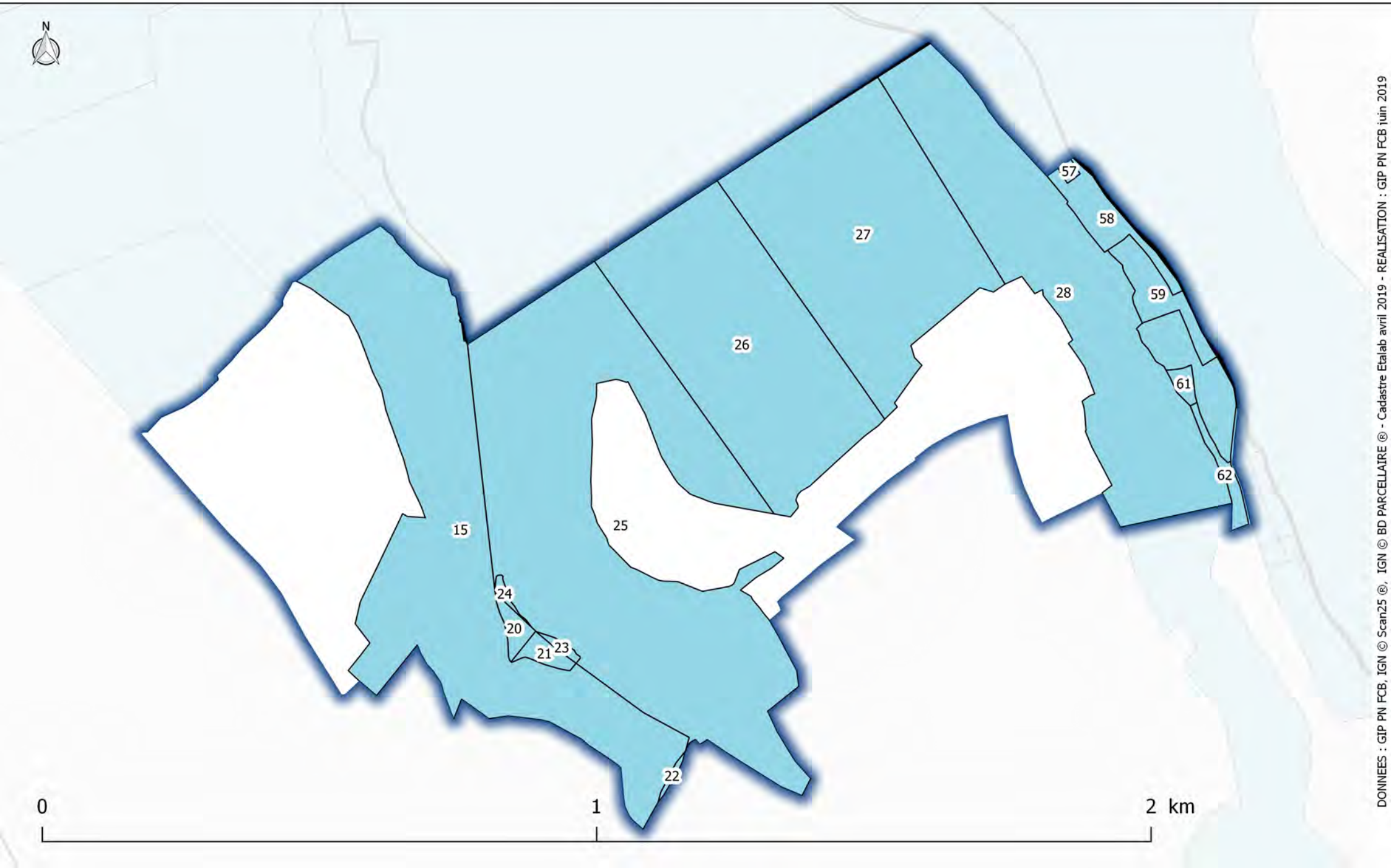

DONNEES : GIP PN FCB, IGN © Scan25 ®, IGN © BD PARCELLAIRE ® - Cadastre Etalab avril 2019 - REALISATION : GIP PN FCB juin 2019

Parc national de forêts

Commune de Moitron (21) - section ZL

Limites parcellaires
Coeur du Parc national



DONNEES : GIP PN FCB, IGN © Scan25 ®, IGN © BD PARCELLAIRE ® - Cadastre Etalab avril 2019 - REALISATION : GIP PN FCB juin 2019

Commune de Moitron (21) - section ZN

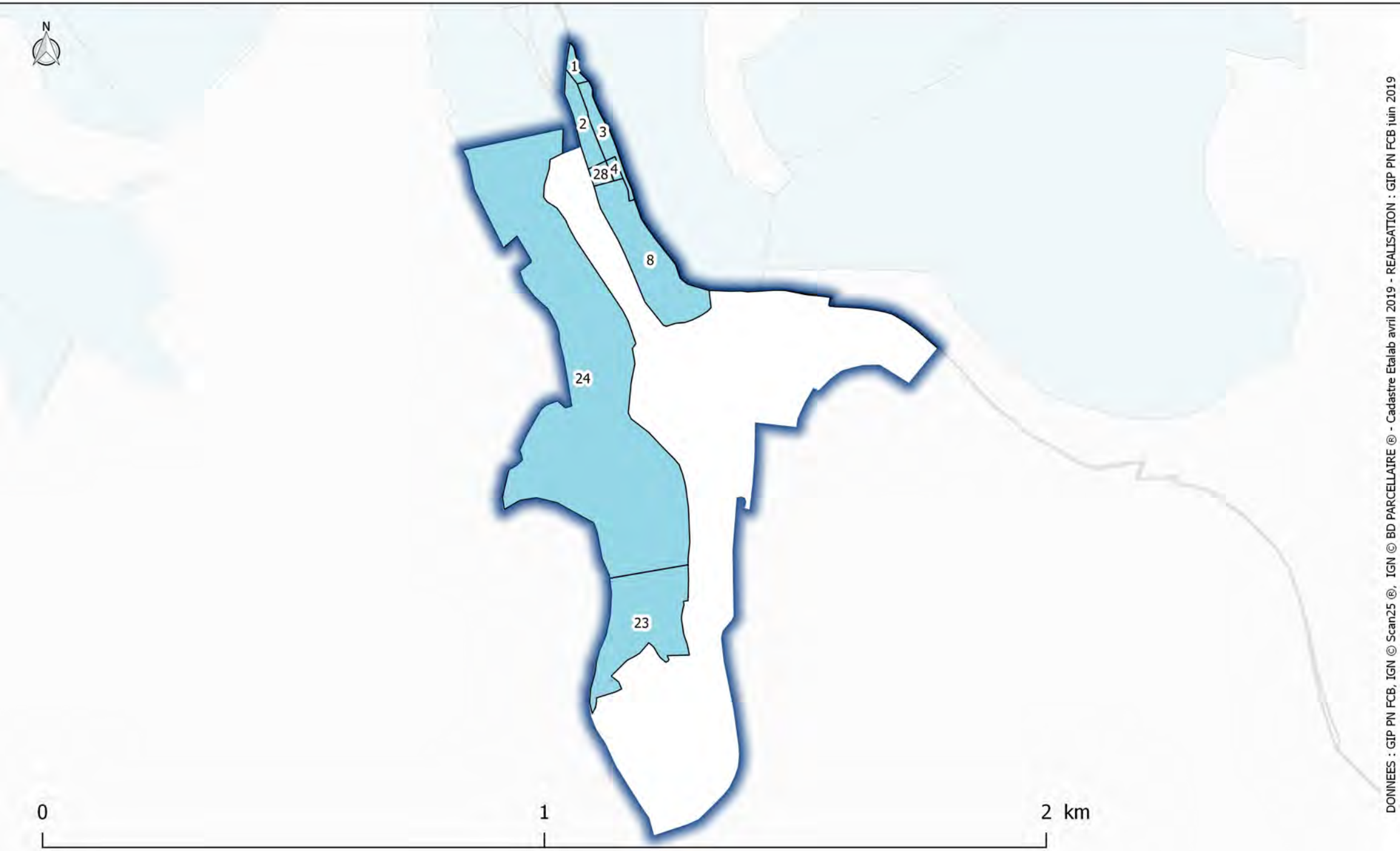

Commune de Montmoyen (21)

Parc national de forêts

Coeur du Parc national
Sections cadastrales
Limites communales

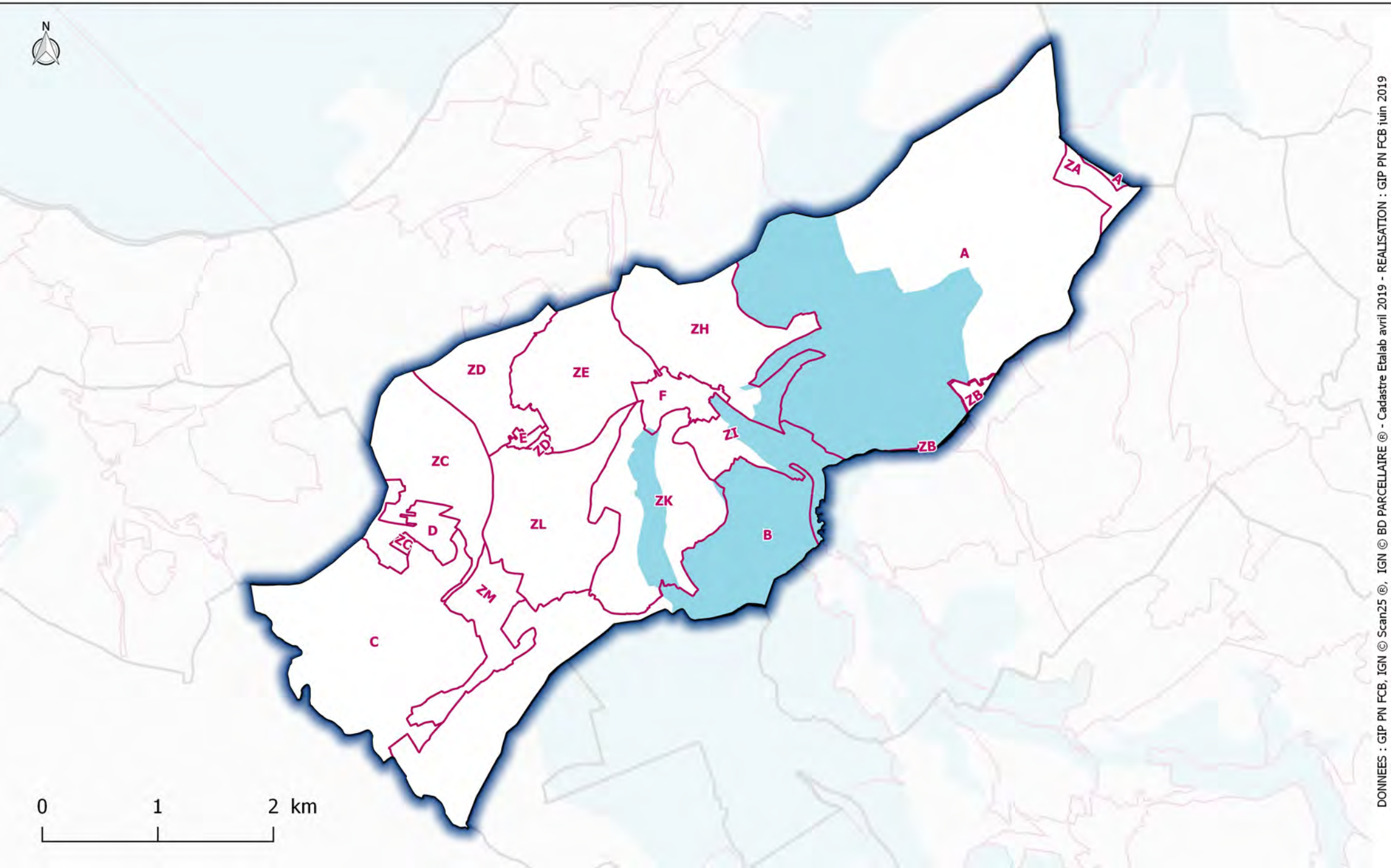

DONNEES : GIP PN FCB, IGN © Scan25 ®, IGN © BD PARCELLAIRE ® - Cadastre Etalab avril 2019 - REALISATION : GIP PN FCB juin 2019

Commune de Montmoyen (21) - section A



Commune de Montmoyen (21) - section B

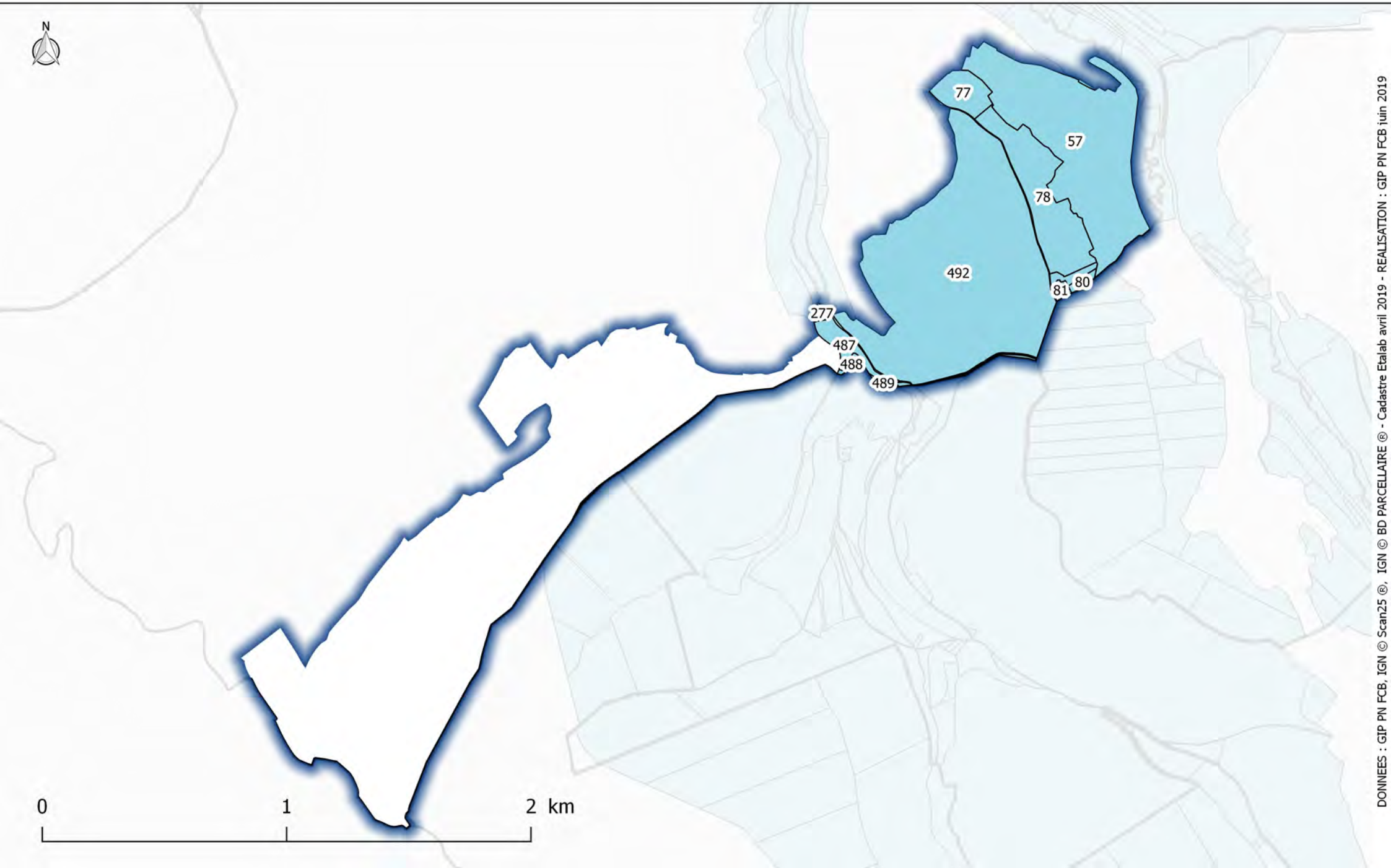

Commune de Montmoyen (21) - section F

Limites parcellaires
Coeur du Parc national

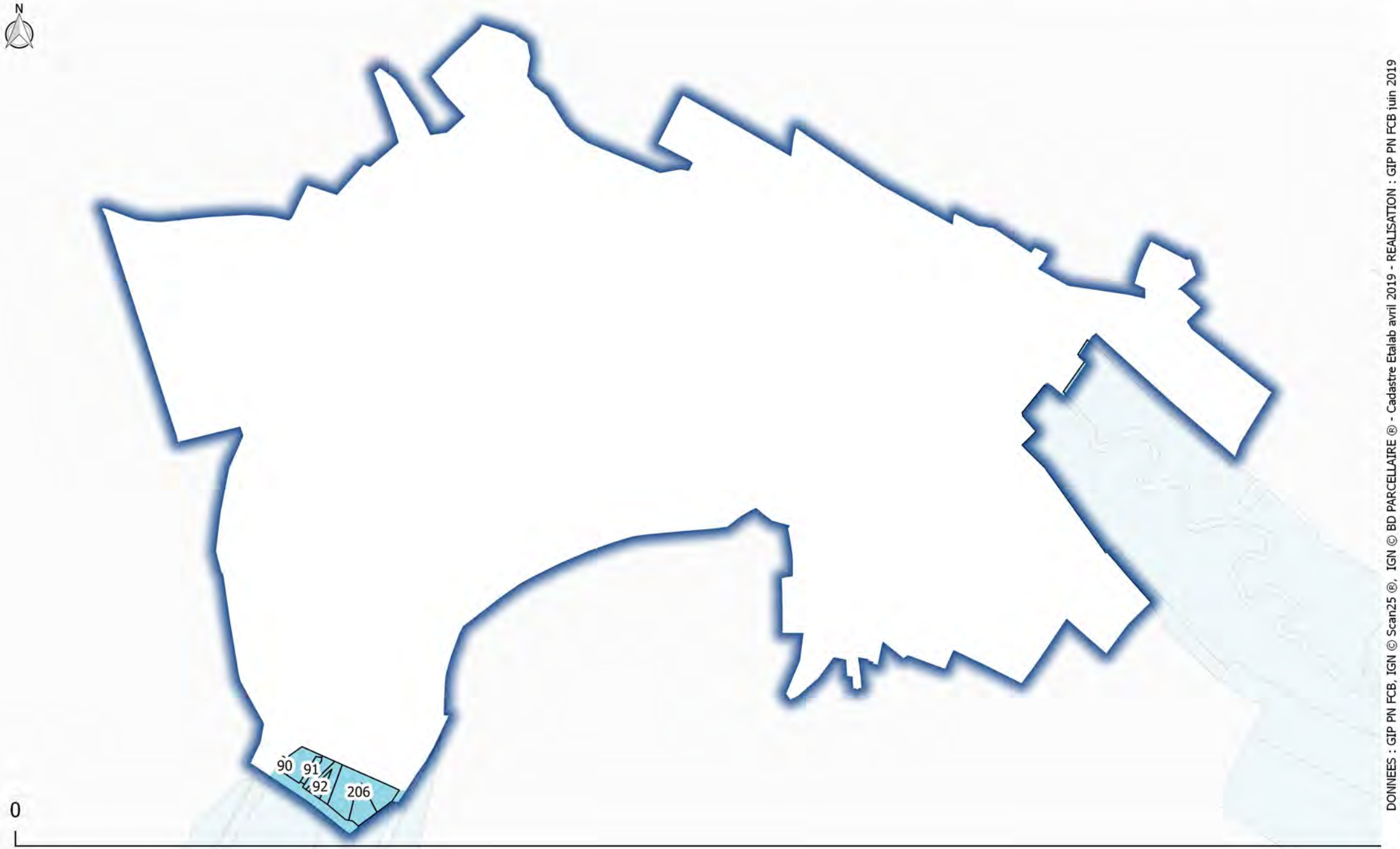

DONNEES : GIP PN FCB, IGN © Scan25 ®, IGN © BD PARCELLAIRE ® - Cadastre Etalab avril 2019 - REALISATION : GIP PN FCB juin 2019

Commune de Montmoyen (21) - section ZH



Commune de Montmoyen (21) - section ZI

Limites parcellaires
Coeur du Parc national

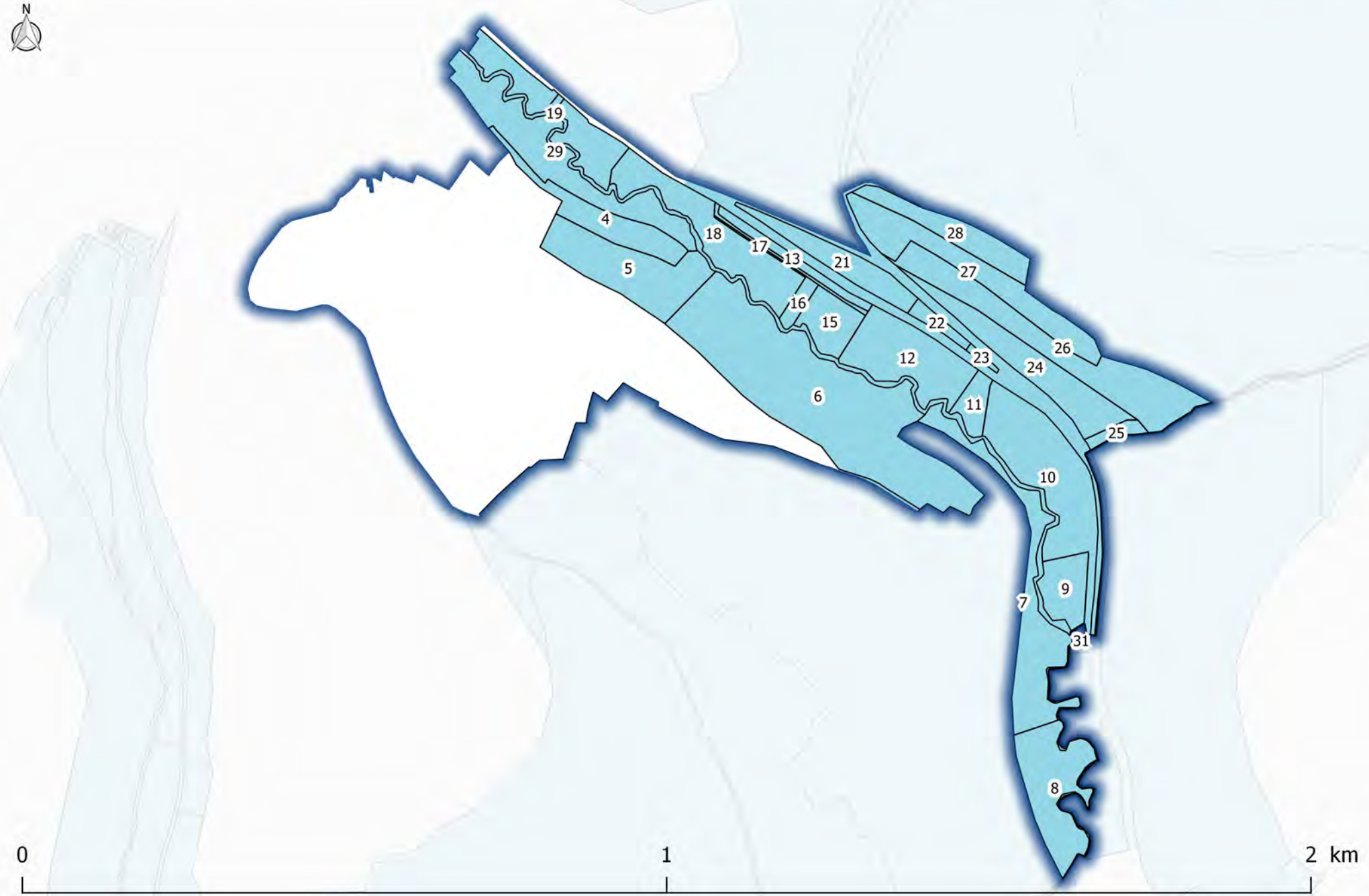

DONNEES : GIP PN FCB, IGN © Scan25 ®, IGN © BD PARCELLAIRE ® - Cadastre Etalab avril 2019 - REALISATION : GIP PN FCB juin 2019

Commune de Montmoyen (21) - section ZK

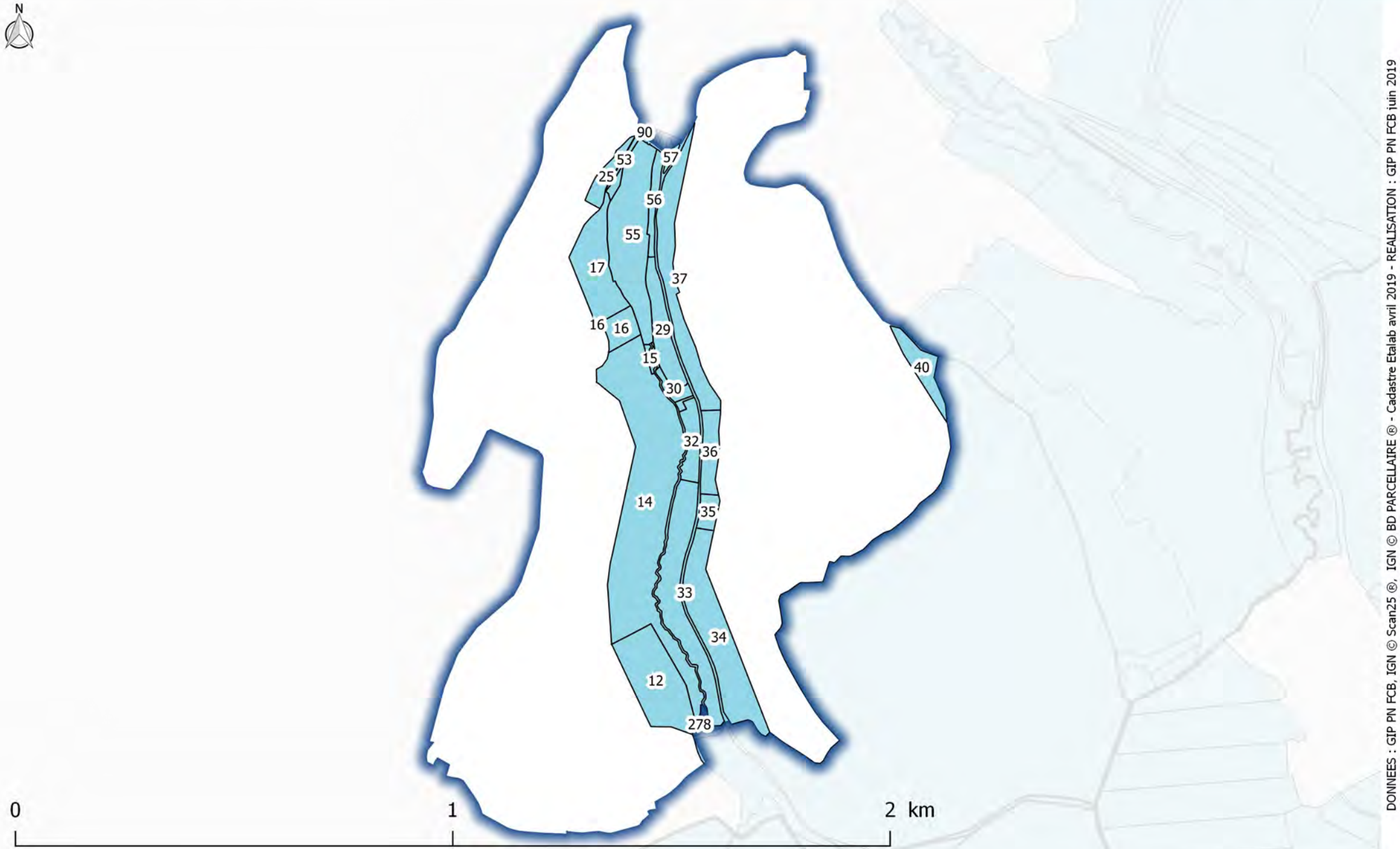

Commune de Nod-sur-Seine (21)

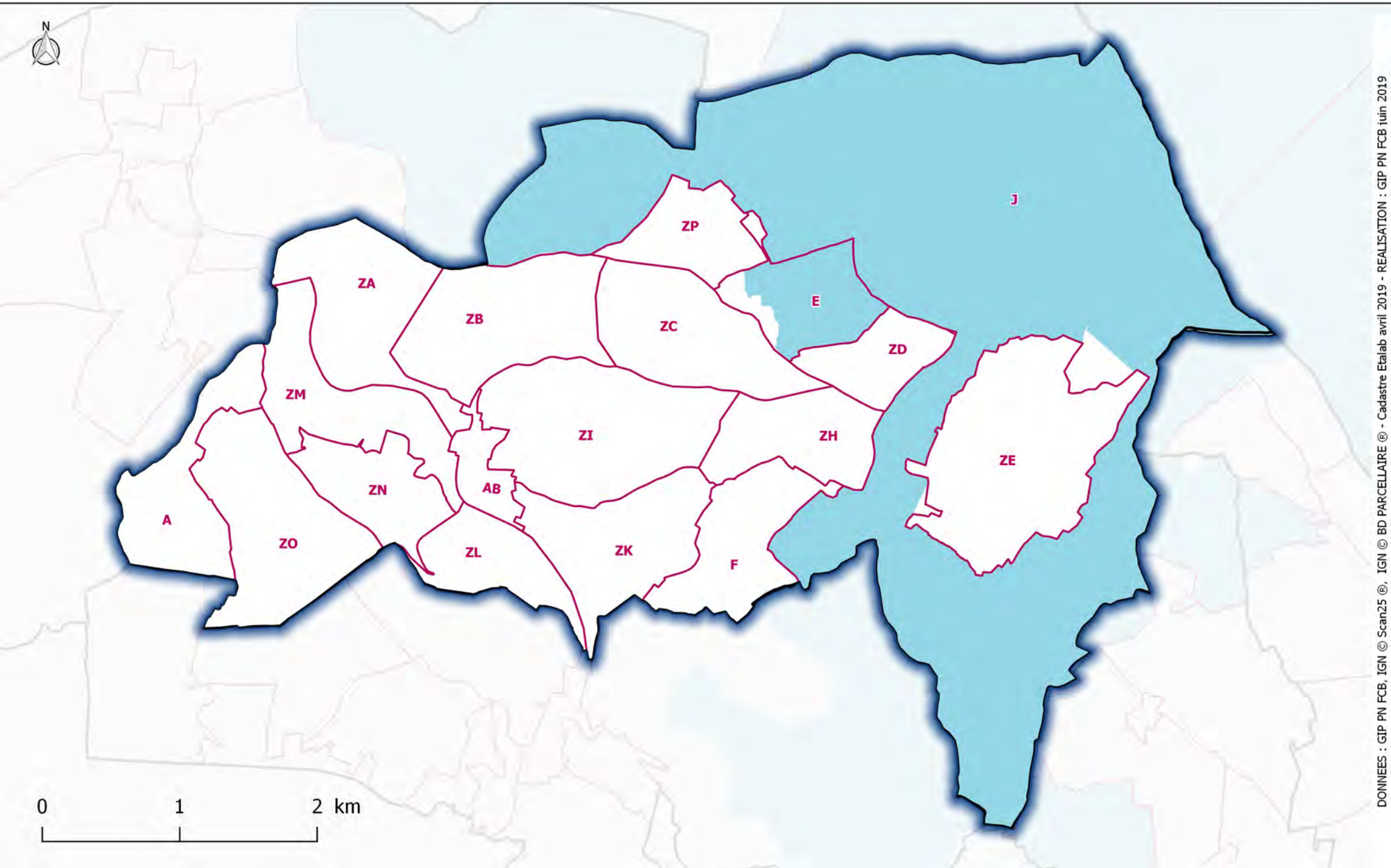

Commune de Nod-sur-Seine (21) - section E

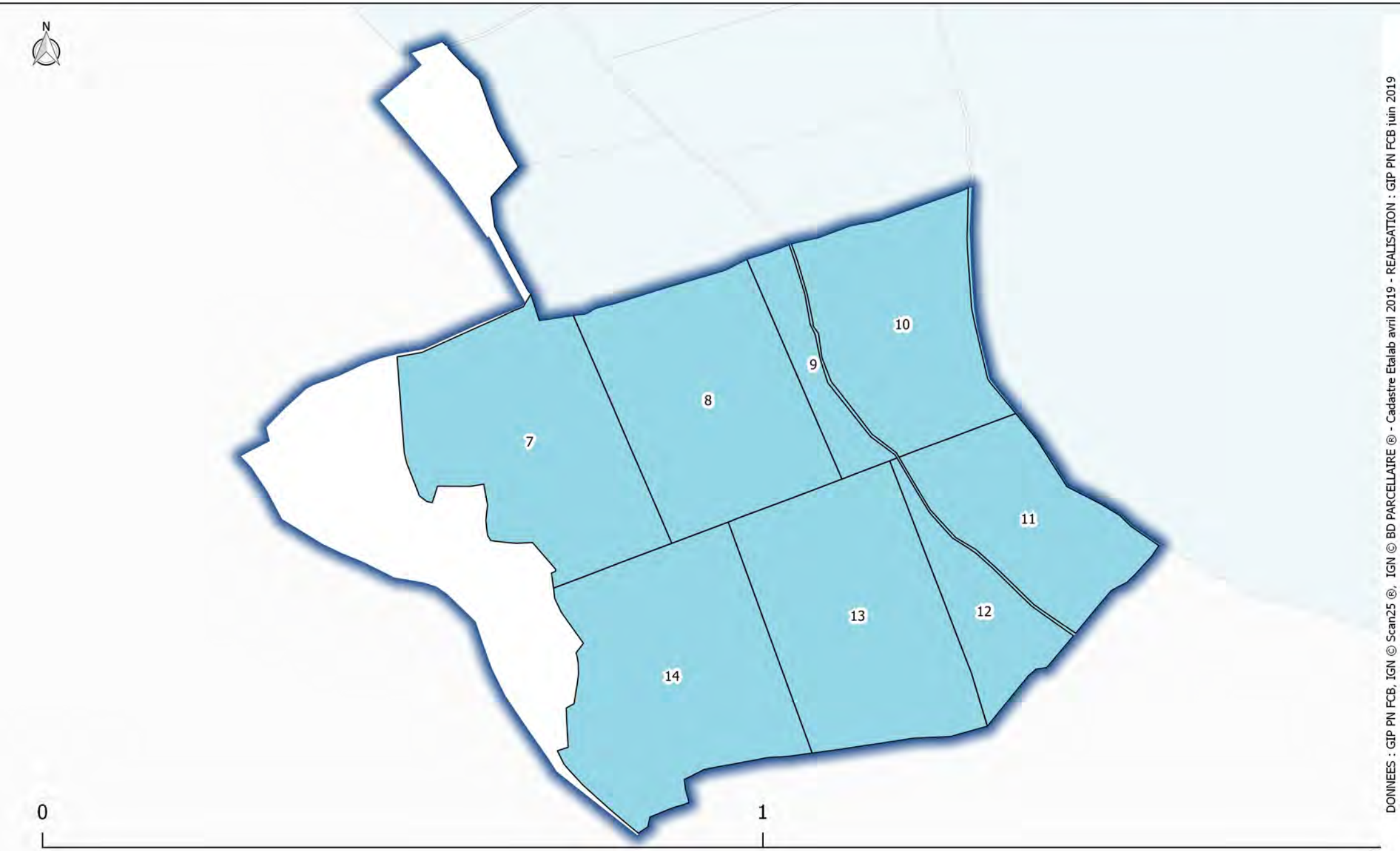

Commune de Nod-sur-Seine (21) - section J

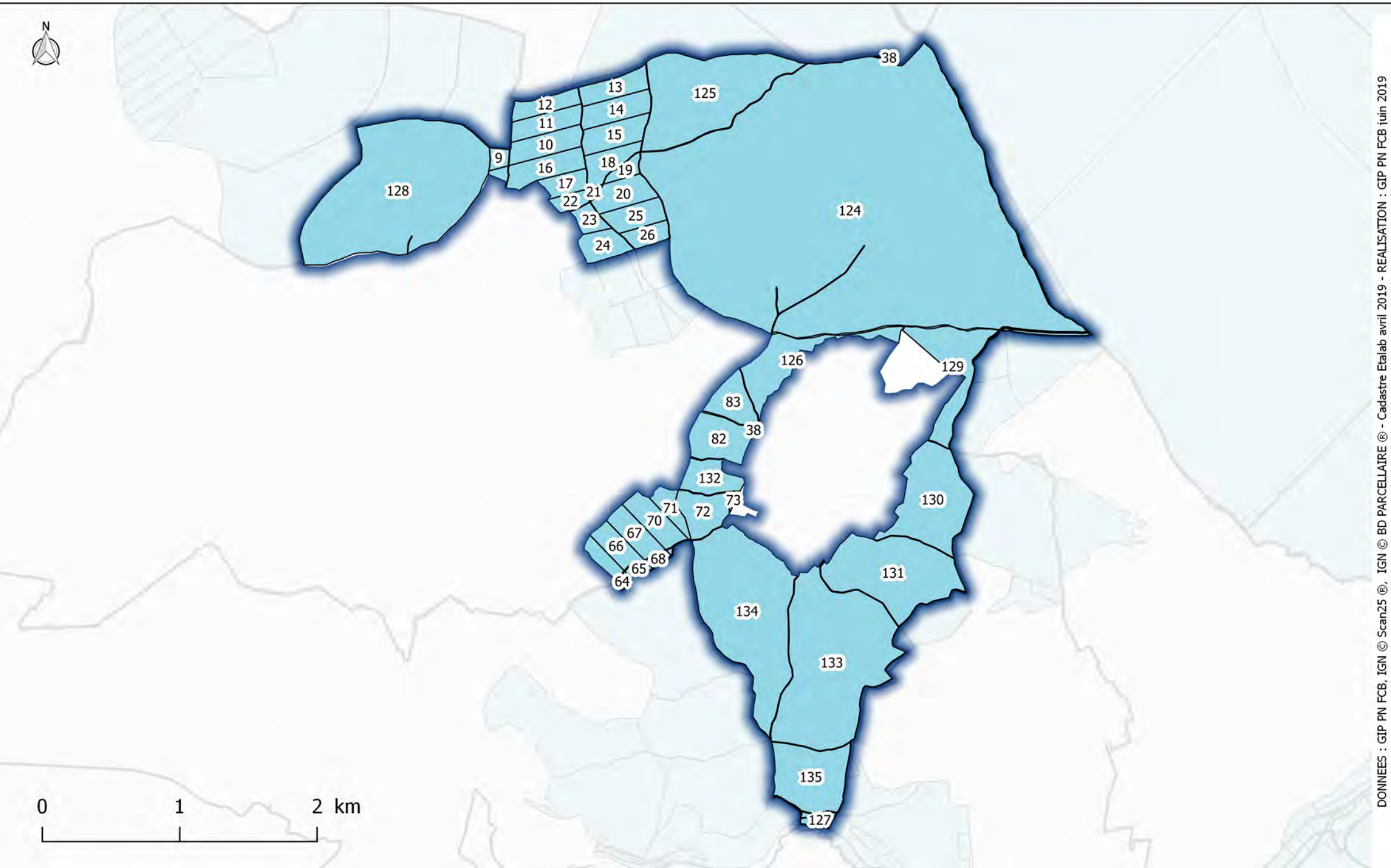

Parc national de forêts

Commune de Nod-sur-Seine (21) - section ZE

Limites parcellaires
Coeur du Parc national

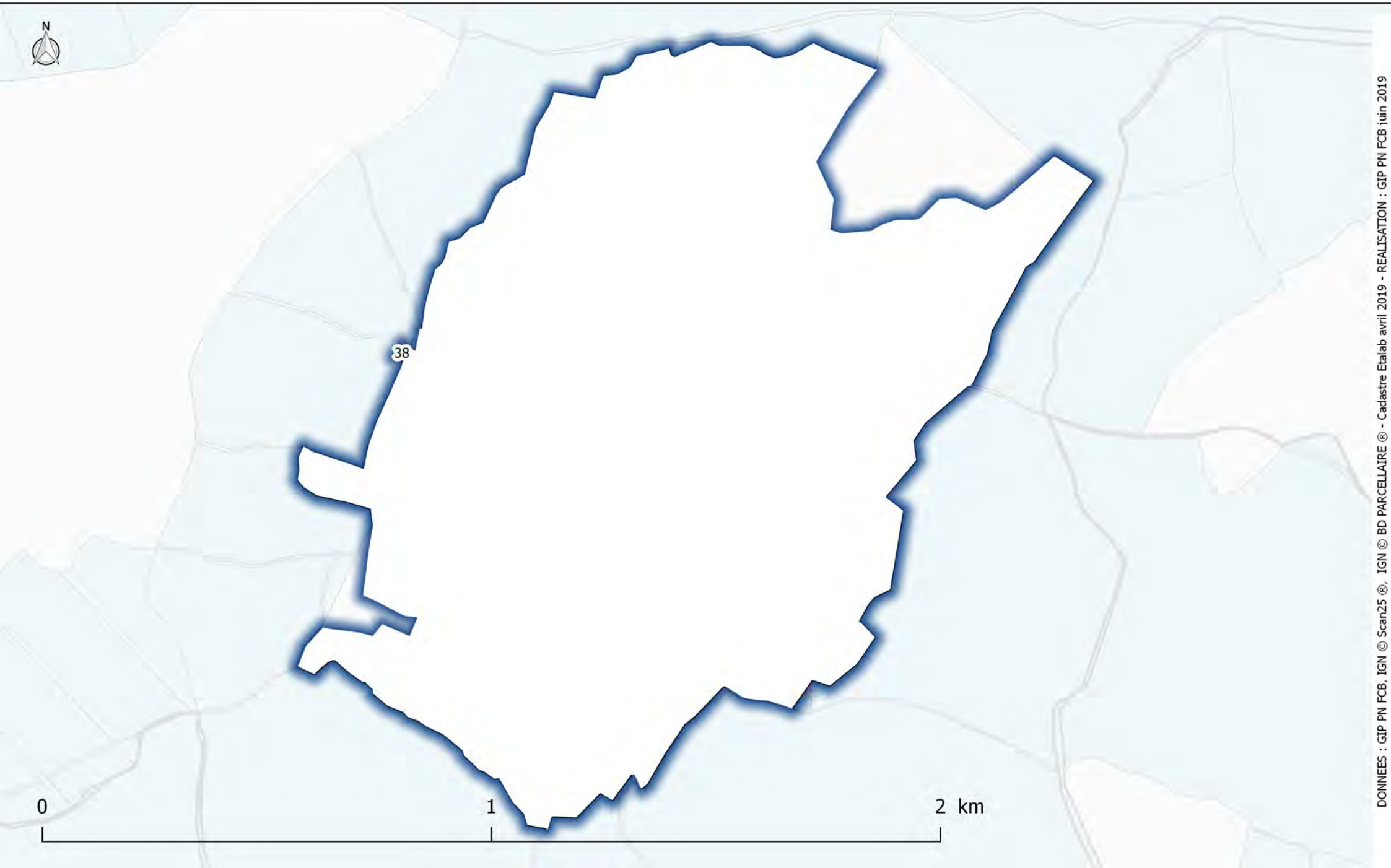

DONNEES : GIP PN FCB, IGN © Scan25 ®, IGN © BD PARCELLAIRE ® - Cadastre Etalab avril 2019 - REALISATION : GIP PN FCB juin 2019

Commune de Recey-sur-Ource (21)

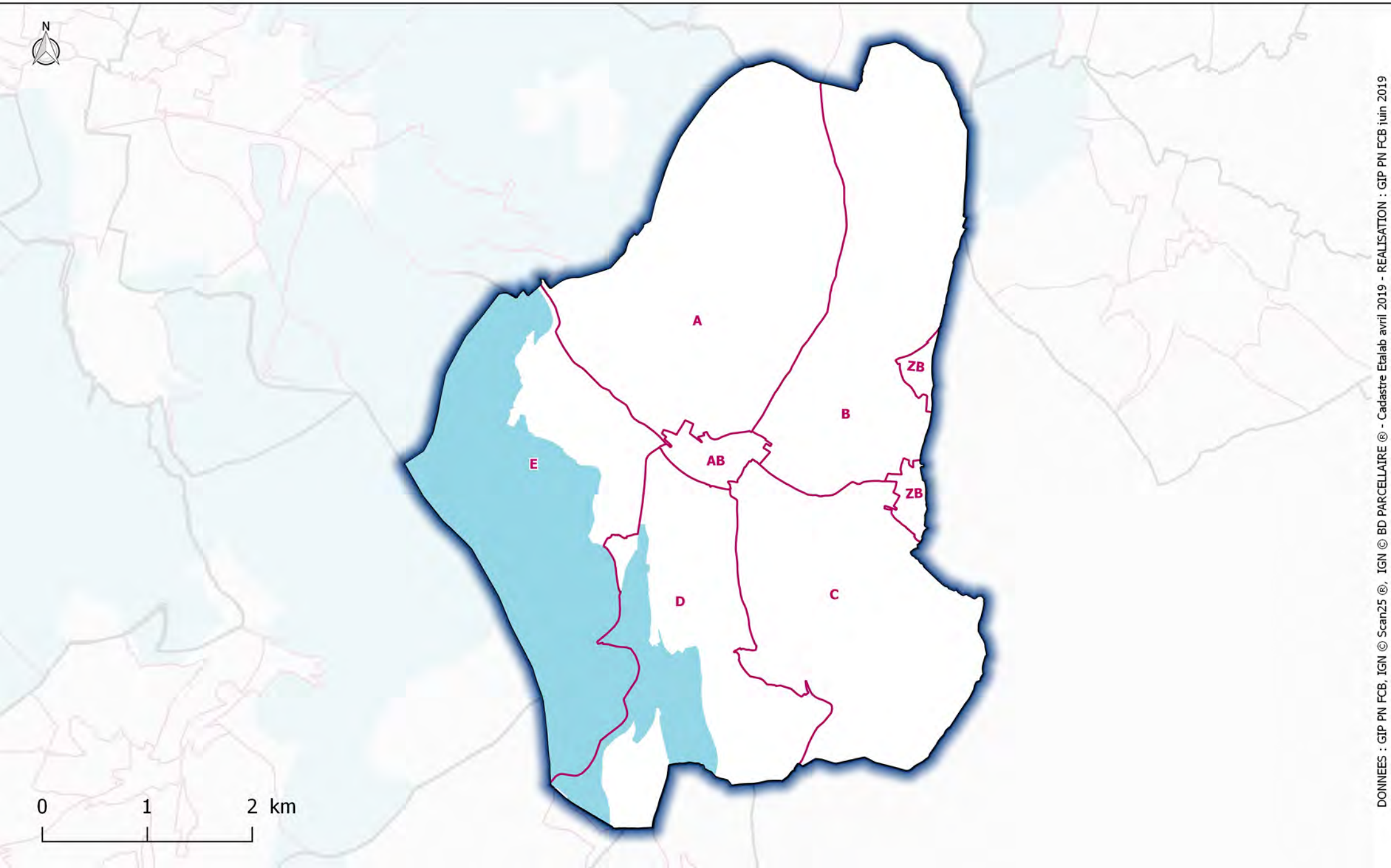

Commune de Recey-sur-Ource (21) - section D

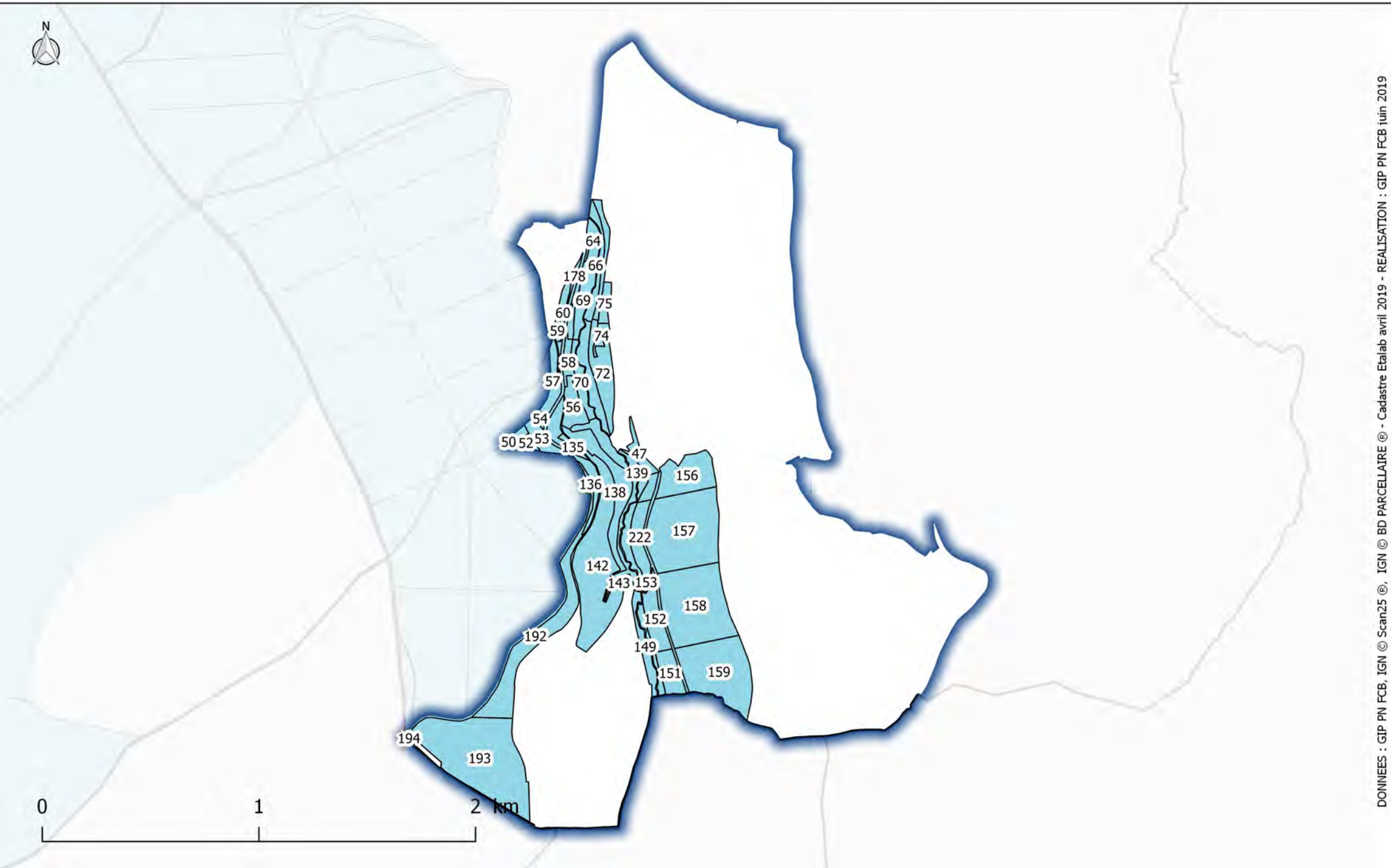

DONNEES : GIP PN FCB, IGN © Scan25 ®, IGN © BD PARCELLAIRE ® - Cadastre Etalab avril 2019 - REALISATION : GIP PN FCB juin 2019

Commune de Recey-sur-Ource (21) - section E

Limites parcellaires
Coeur du Parc national

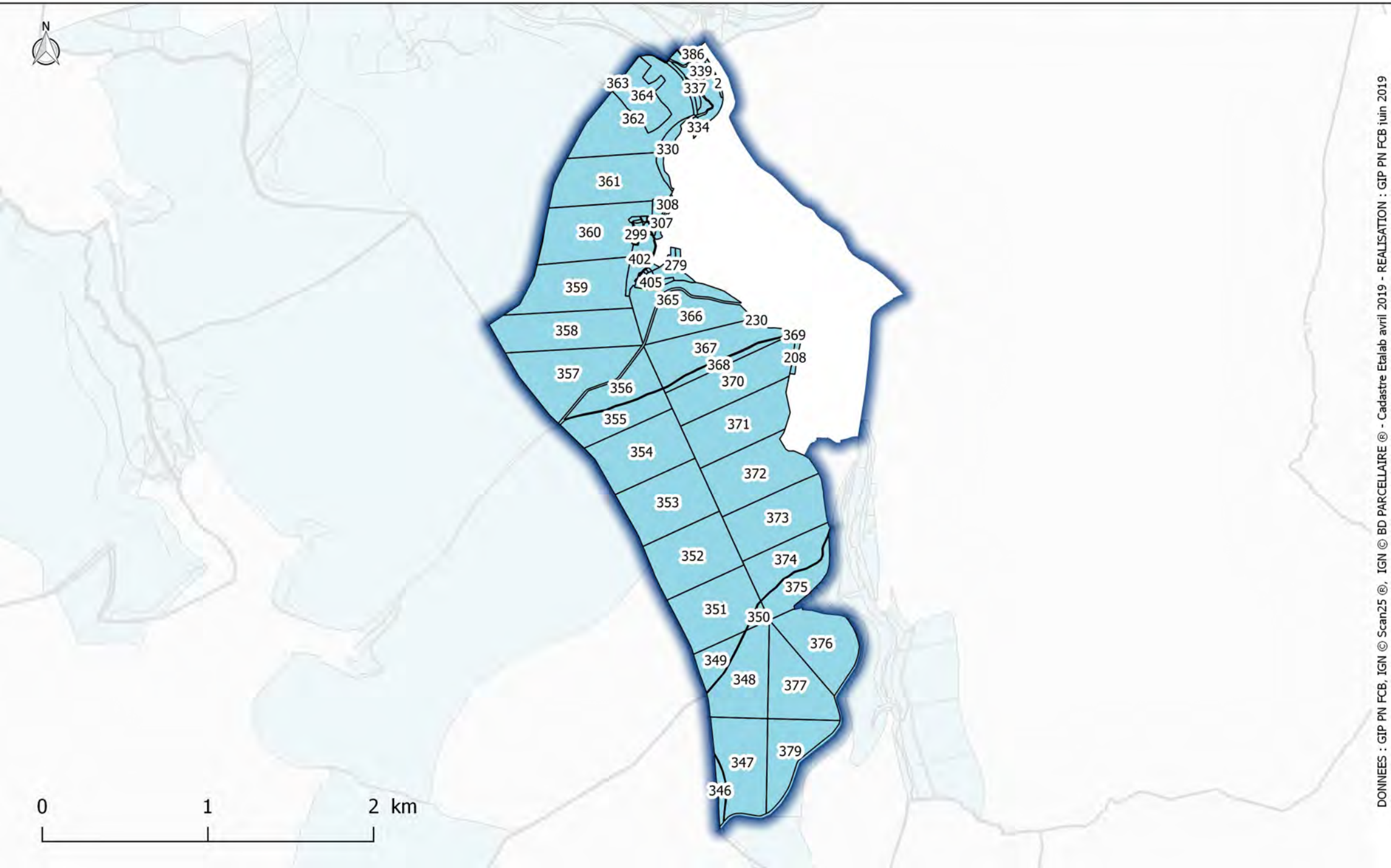

DONNEES : GIP PN FCB, IGN © Scan25 ®, IGN © BD PARCELLAIRE ® - Cadastre Etalab avril 2019 - REALISATION : GIP PN FCB juin 2019

Commune de Rochefort-sur-Brévon (21)

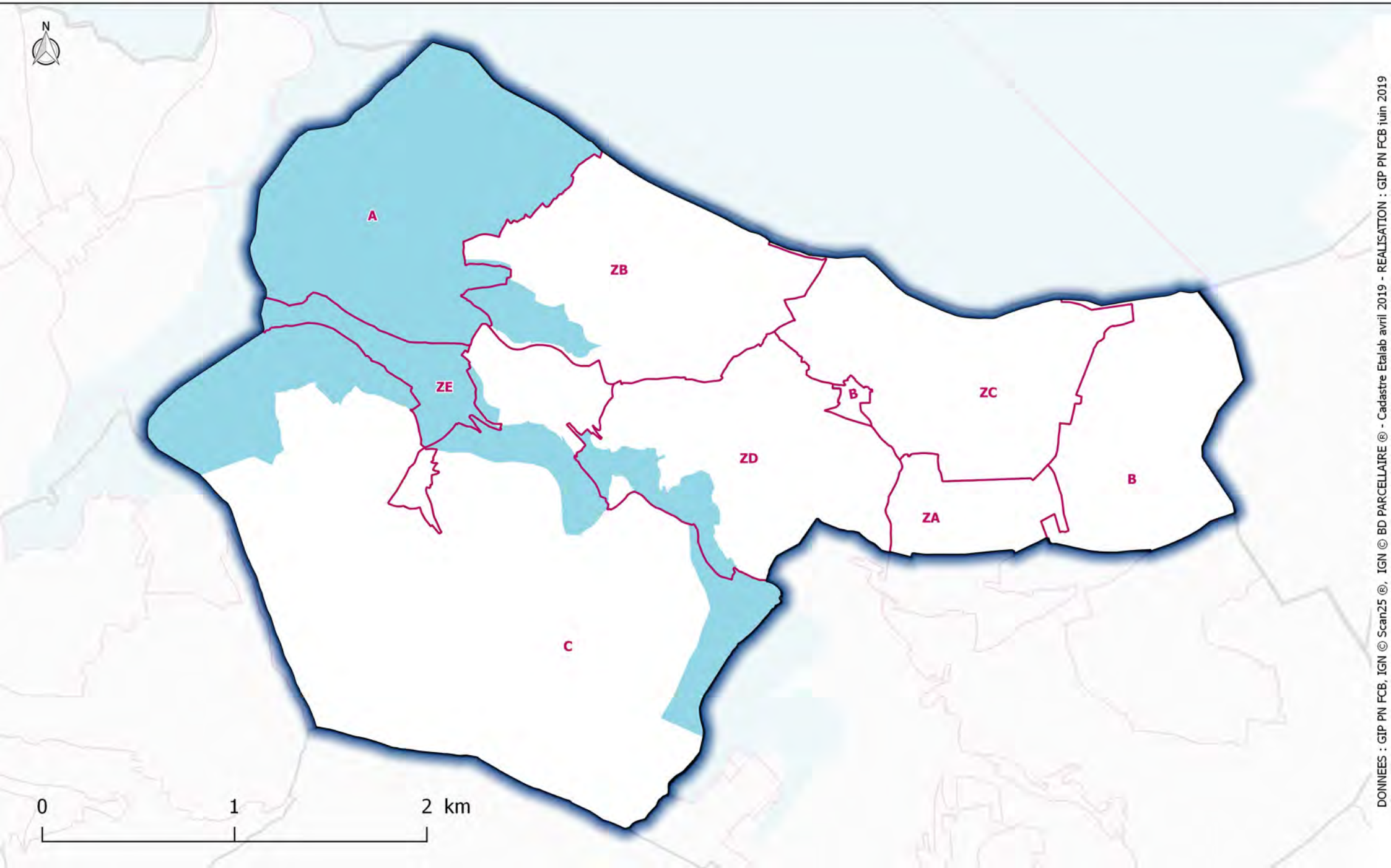

Commune de Rochefort-sur-Brévon (21) - section A

Limites parcellaires
Coeur du Parc national

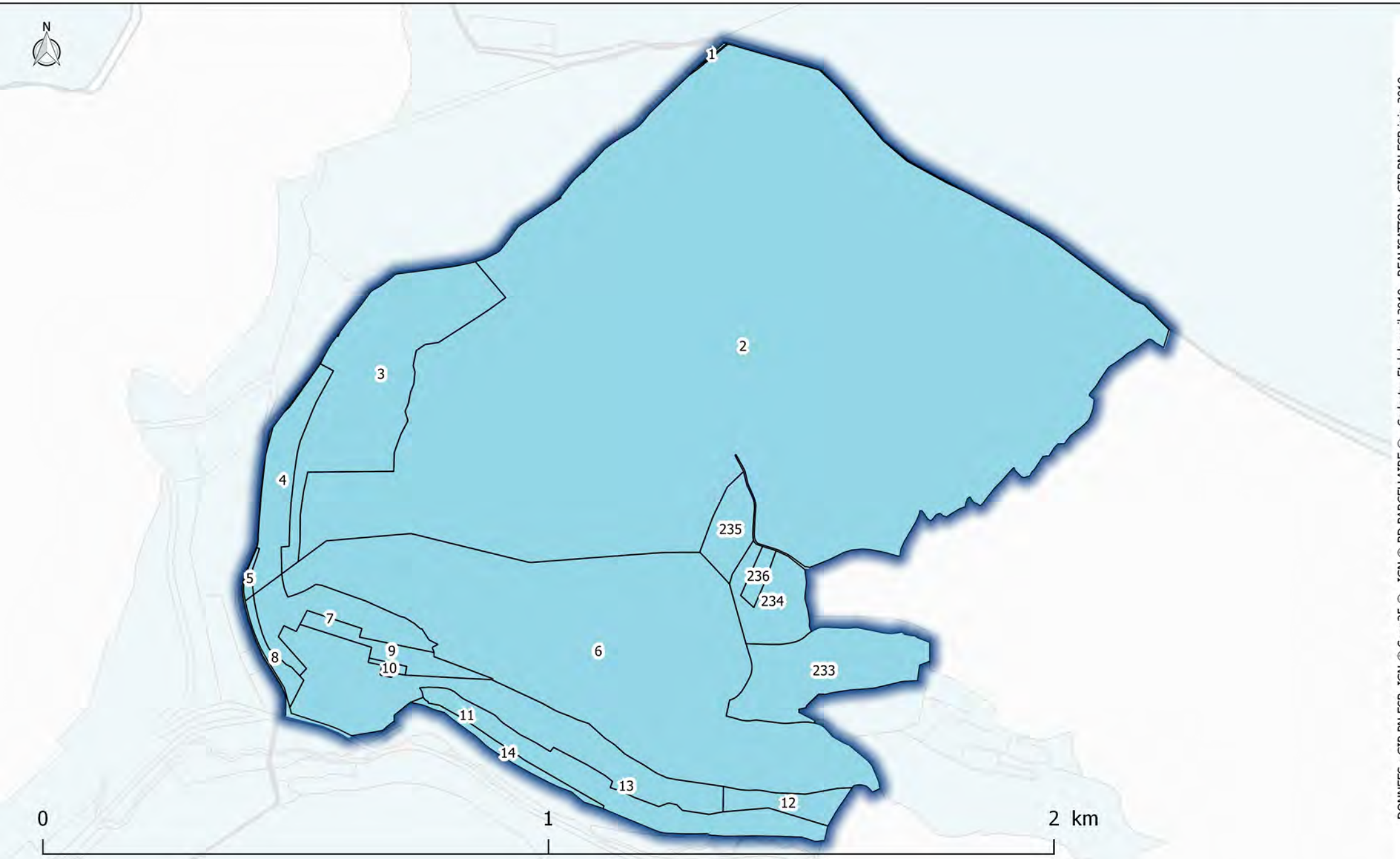

DONNEES : GIP PN FCB, IGN © Scan25 ®, IGN © BD PARCELLAIRE ® - Cadastre Etalab avril 2019 - REALISATION : GIP PN FCB juin 2019

Commune de Rochefort-sur-Brévon (21) - section C

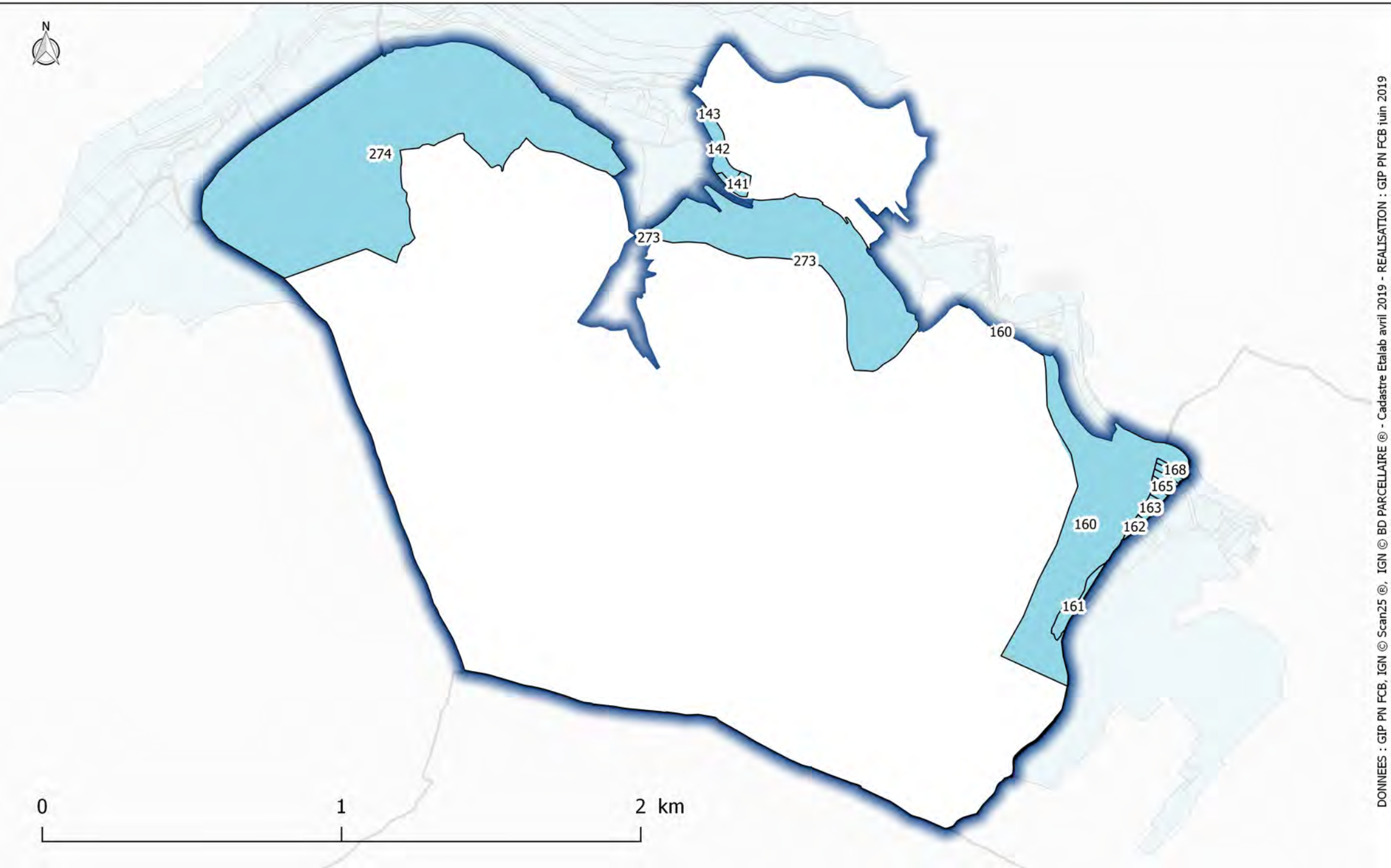

Commune de Rochefort-sur-Brévon (21) - section ZB

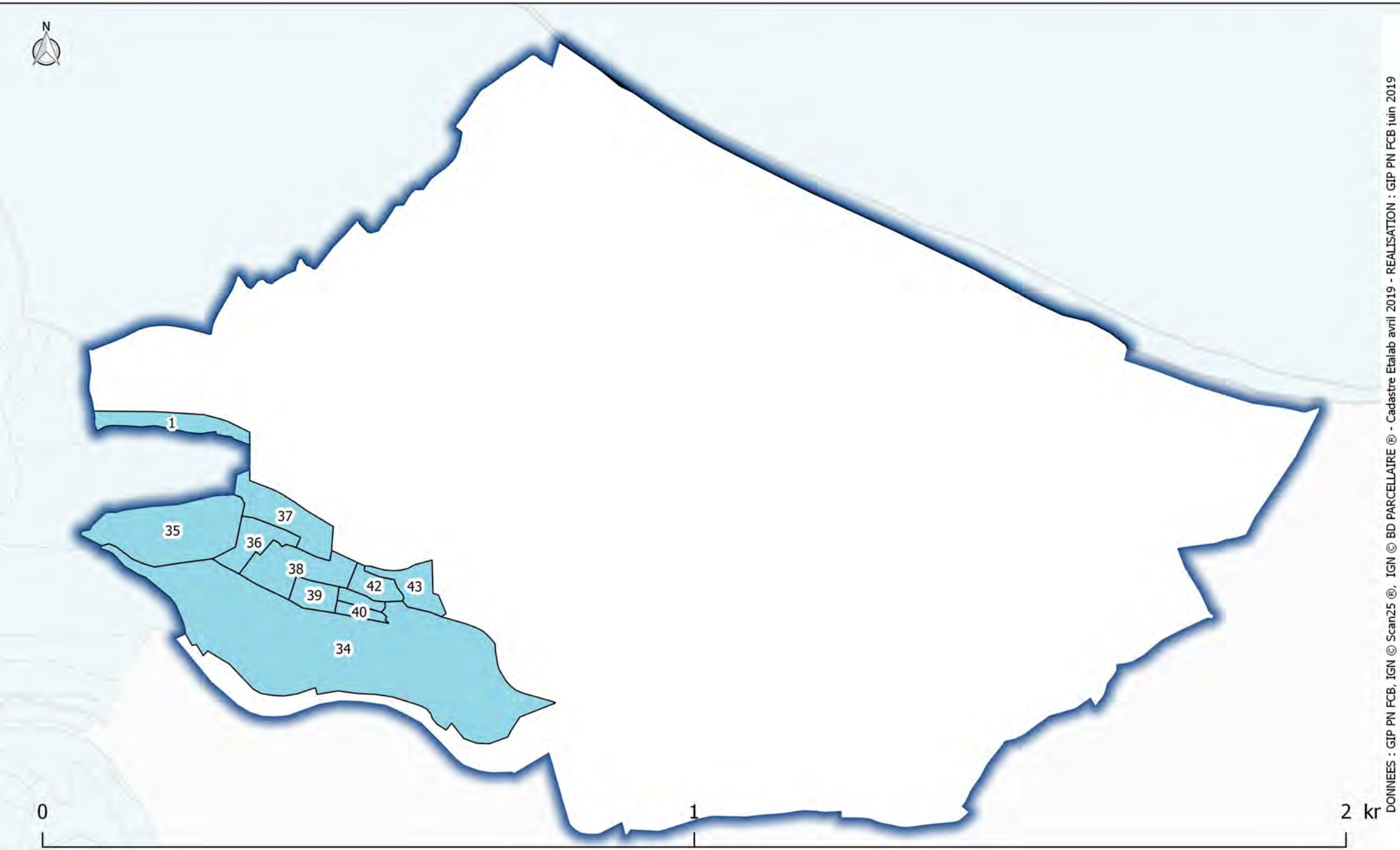

Commune de Rochefort-sur-Brévon (21) - section ZD

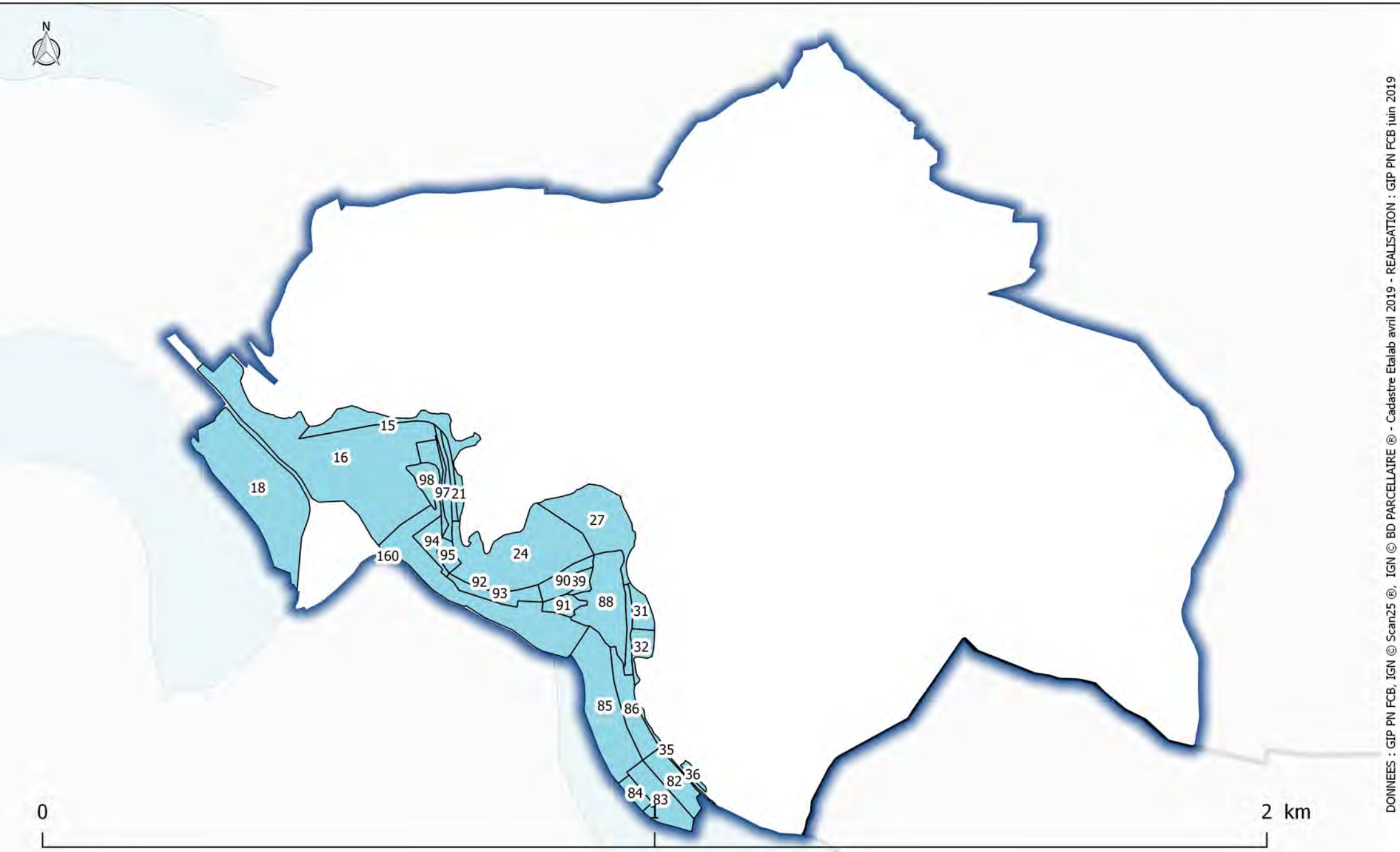

Commune de Rochefort-sur-Brévon (21) - section ZE

Limites parcellaires
Coeur du Parc national

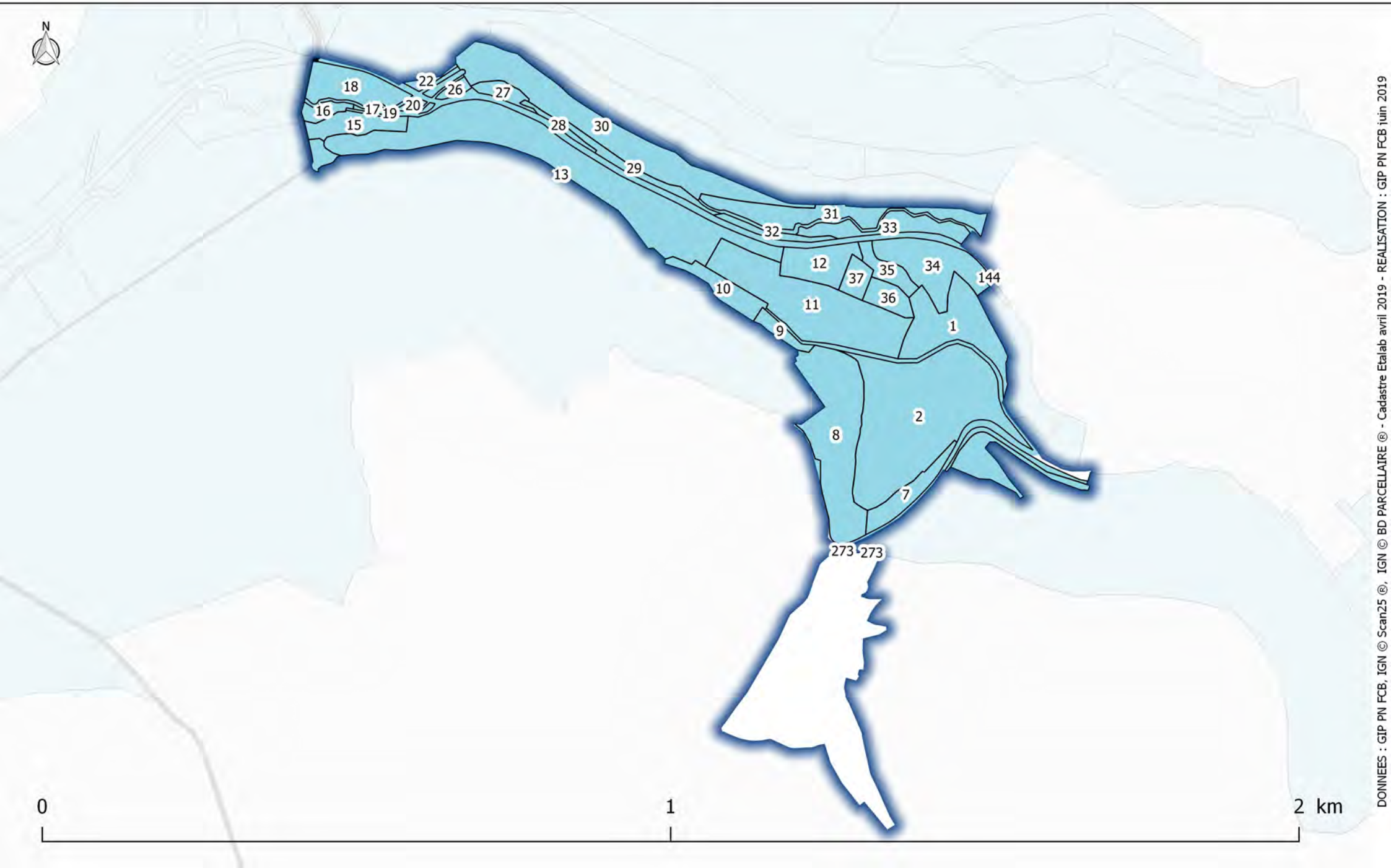

DONNEES : GIP PN FCB, IGN © Scan25 ®, IGN © BD PARCELLAIRE ® - Cadastre Etalab avril 2019 - REALISATION : GIP PN FCB juin 2019

Commune de Saint-Broing-les-Moines (21)

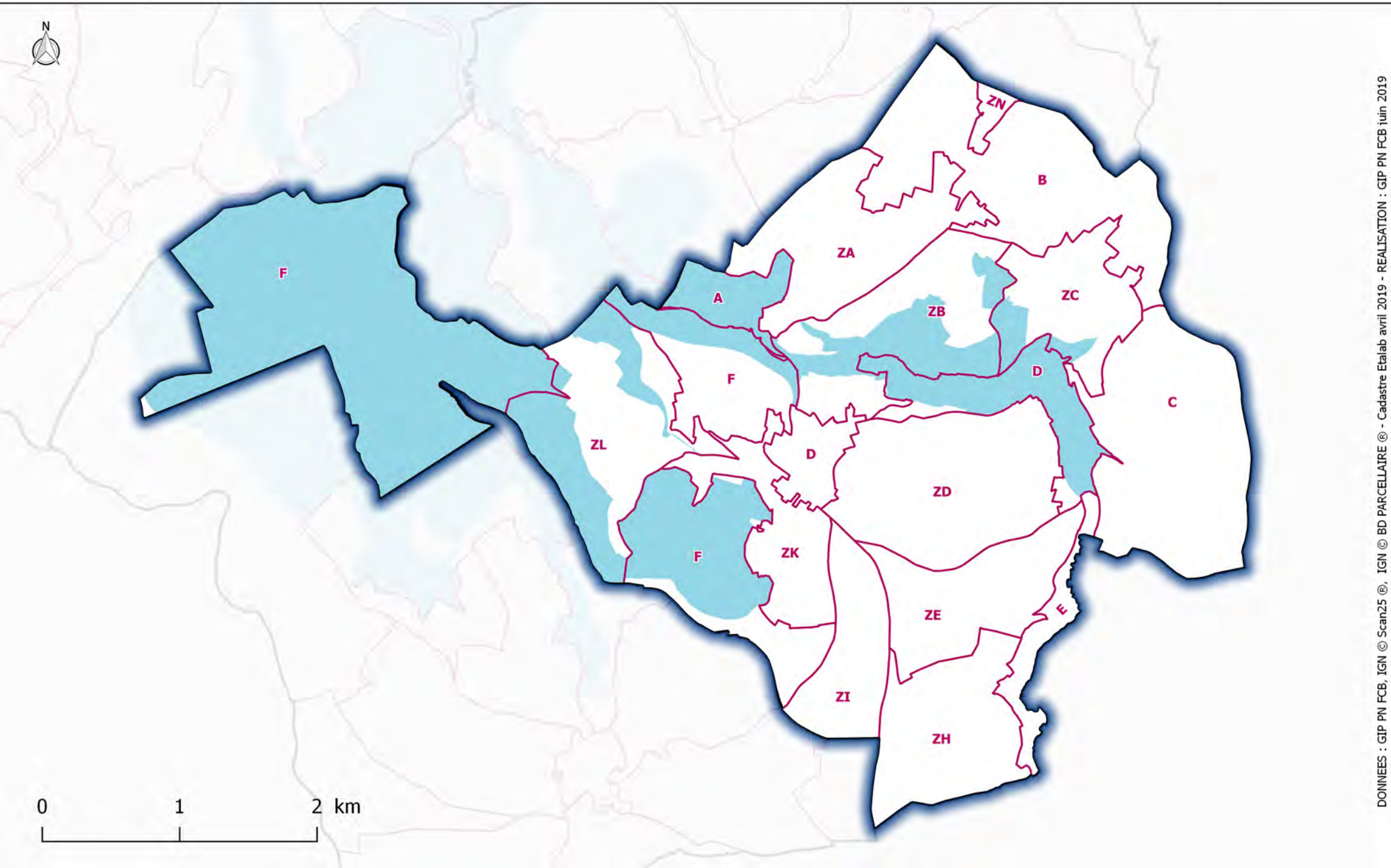

DONNEES : GIP PN FCB, IGN © Scan25 ®, IGN © BD PARCELLAIRE ® - Cadastre Etalab avril 2019 - REALISATION : GIP PN FCB juin 2019

Commune de Saint-Broing-les-Moines (21) - section A

Parc national de forêts

Limites parcellaires
Coeur du Parc national

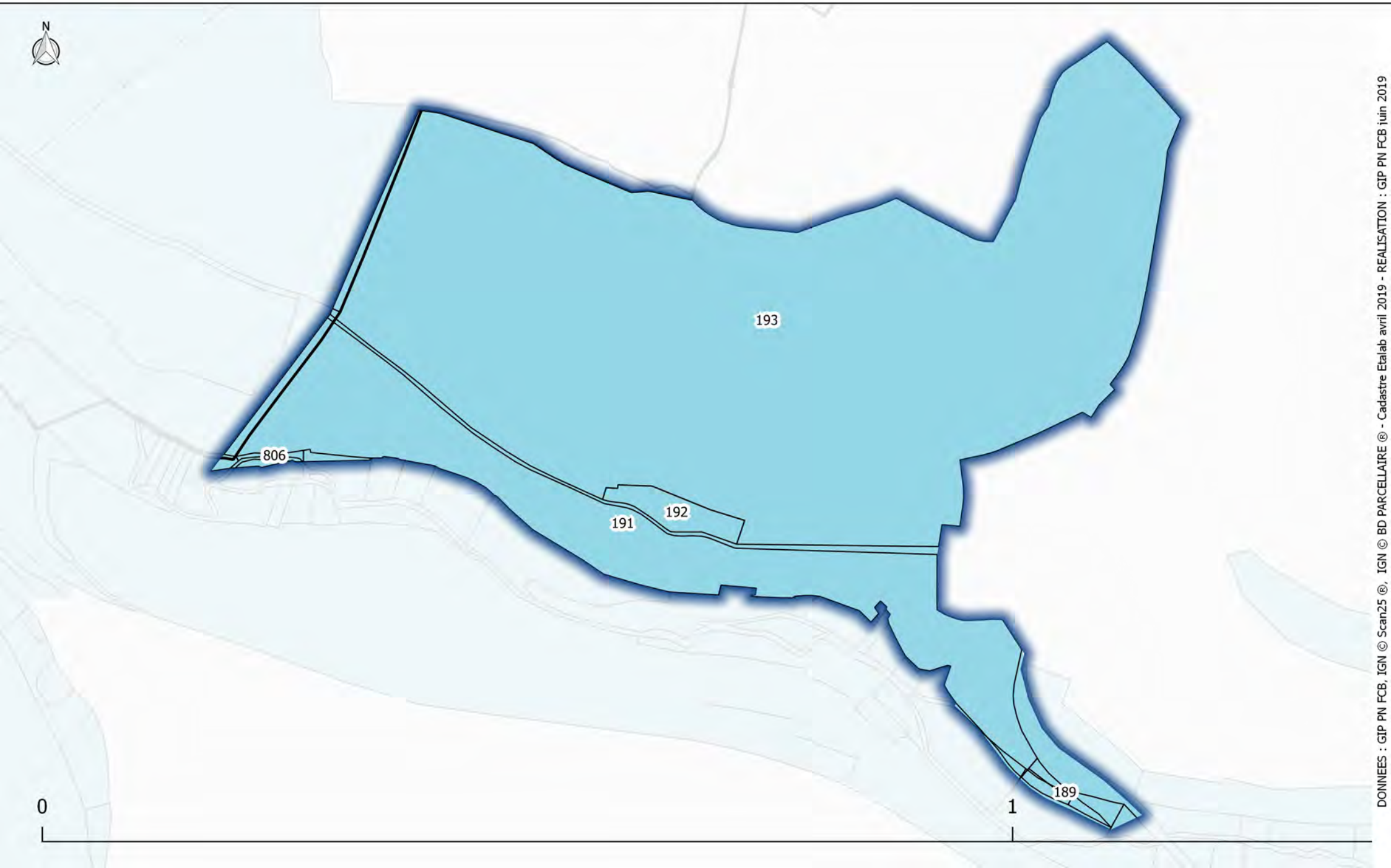

DONNEES : GIP PN FCB, IGN © Scan25 ®, IGN © BD PARCELLAIRE ® - Cadastre Etalab avril 2019 - REALISATION : GIP PN FCB juin 2019

Commune de Saint-Broing-les-Moines (21) - section D

Parc national de forêts

Limites parcellaires
Coeur du Parc national

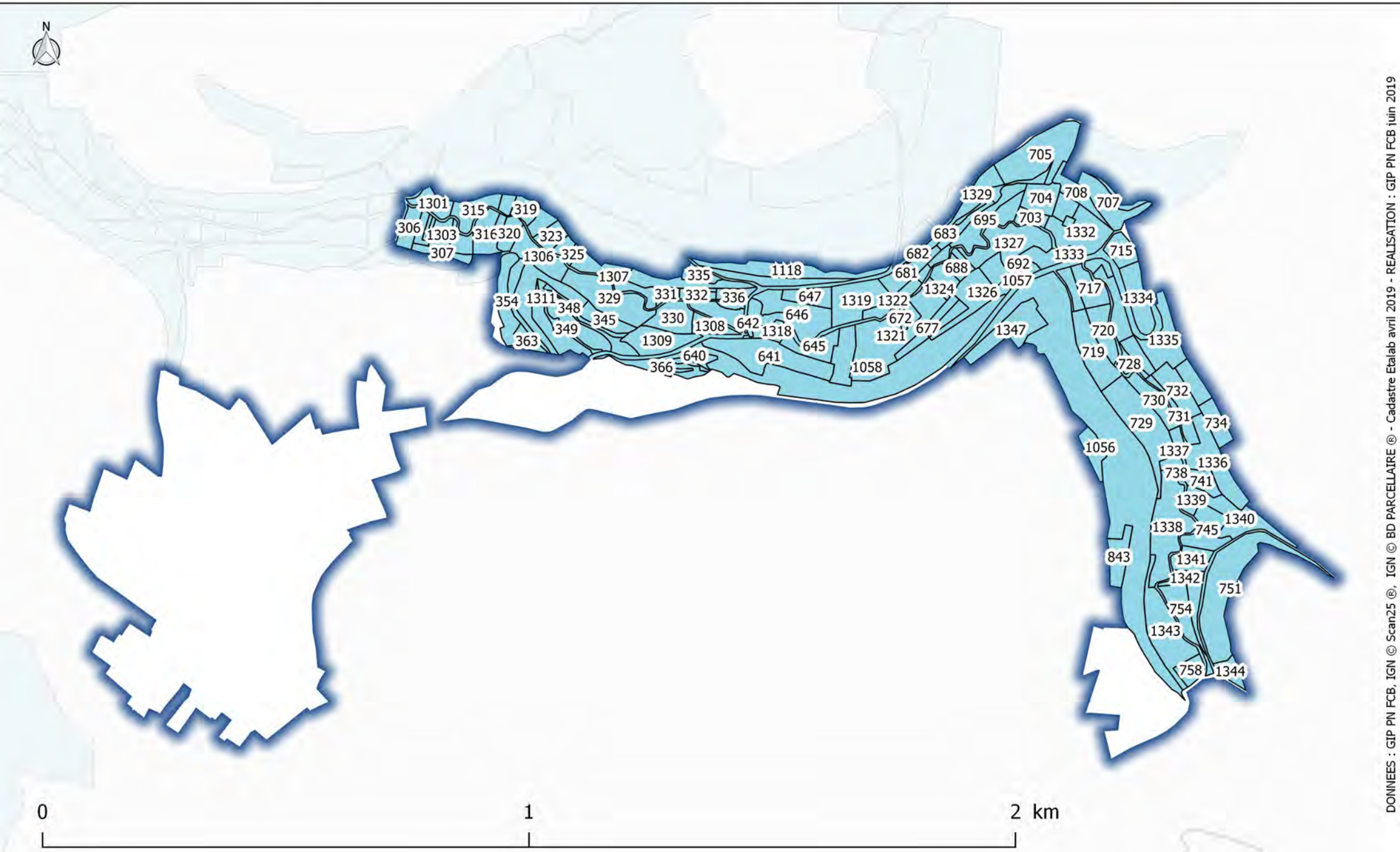

DONNEES : GIP PN FCB, IGN © Scan25 ®, IGN © BD PARCELLAIRE ® - Cadastre Etalab avril 2019 - REALISATION : GIP PN FCB juin 2019

Commune de Saint-Broing-les-Moines (21) - section F

Limites parcellaires
Coeur du Parc national

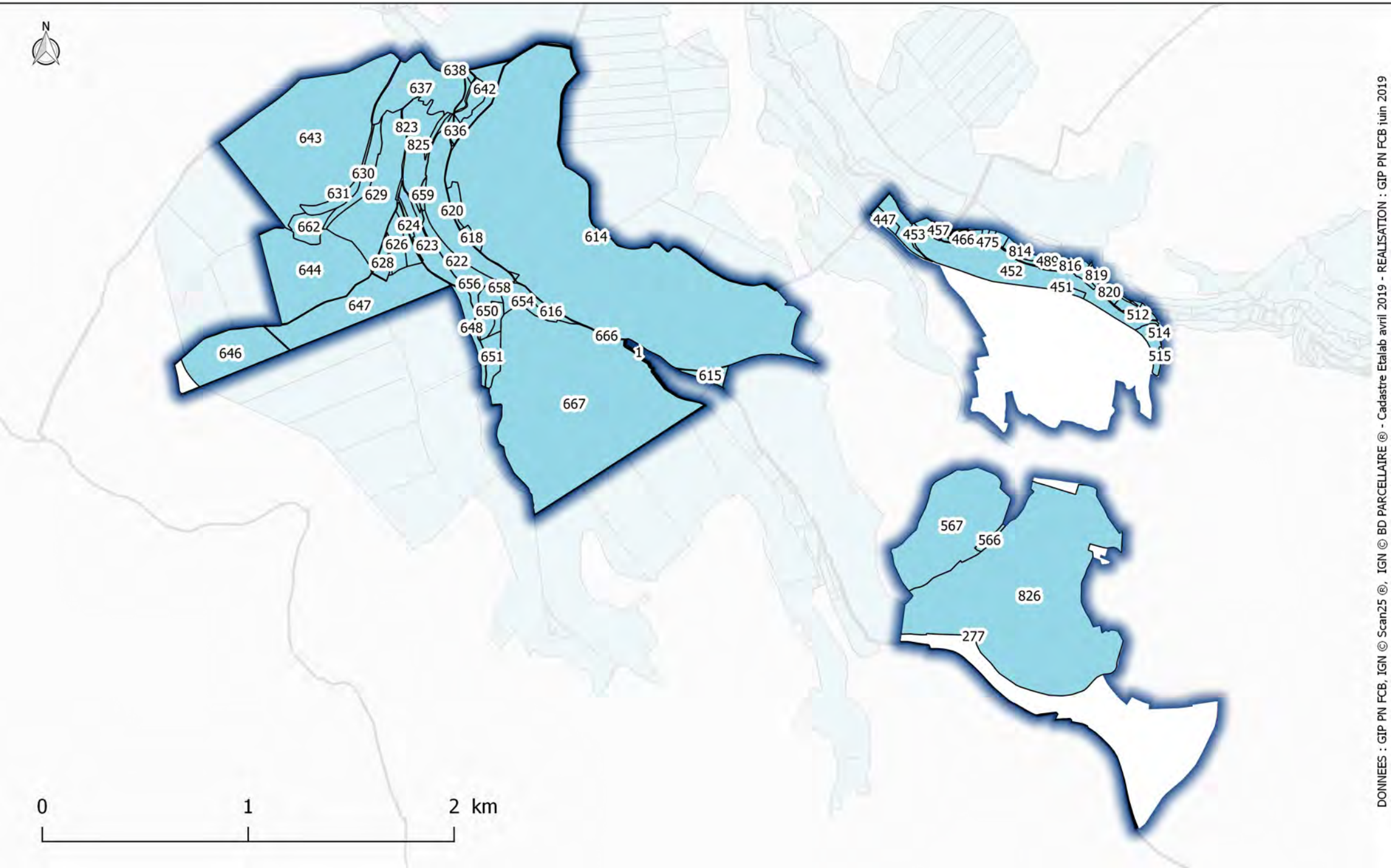

DONNEES : GIP PN FCB, IGN © Scan25 ®, IGN © BD PARCELLAIRE ® - Cadastre Etalab avril 2019 - REALISATION : GIP PN FCB juin 2019

Commune de Saint-Broing-les-Moines (21) - section ZB

Limites parcellaires
Coeur du Parc national



DONNEES : GIP PN FCB, IGN © Scan25 ®, IGN © BD PARCELLAIRE ® - Cadastre Etalab avril 2019 - REALISATION : GIP PN FCB juin 2019

Commune de Saint-Broing-les-Moines (21) - section ZC

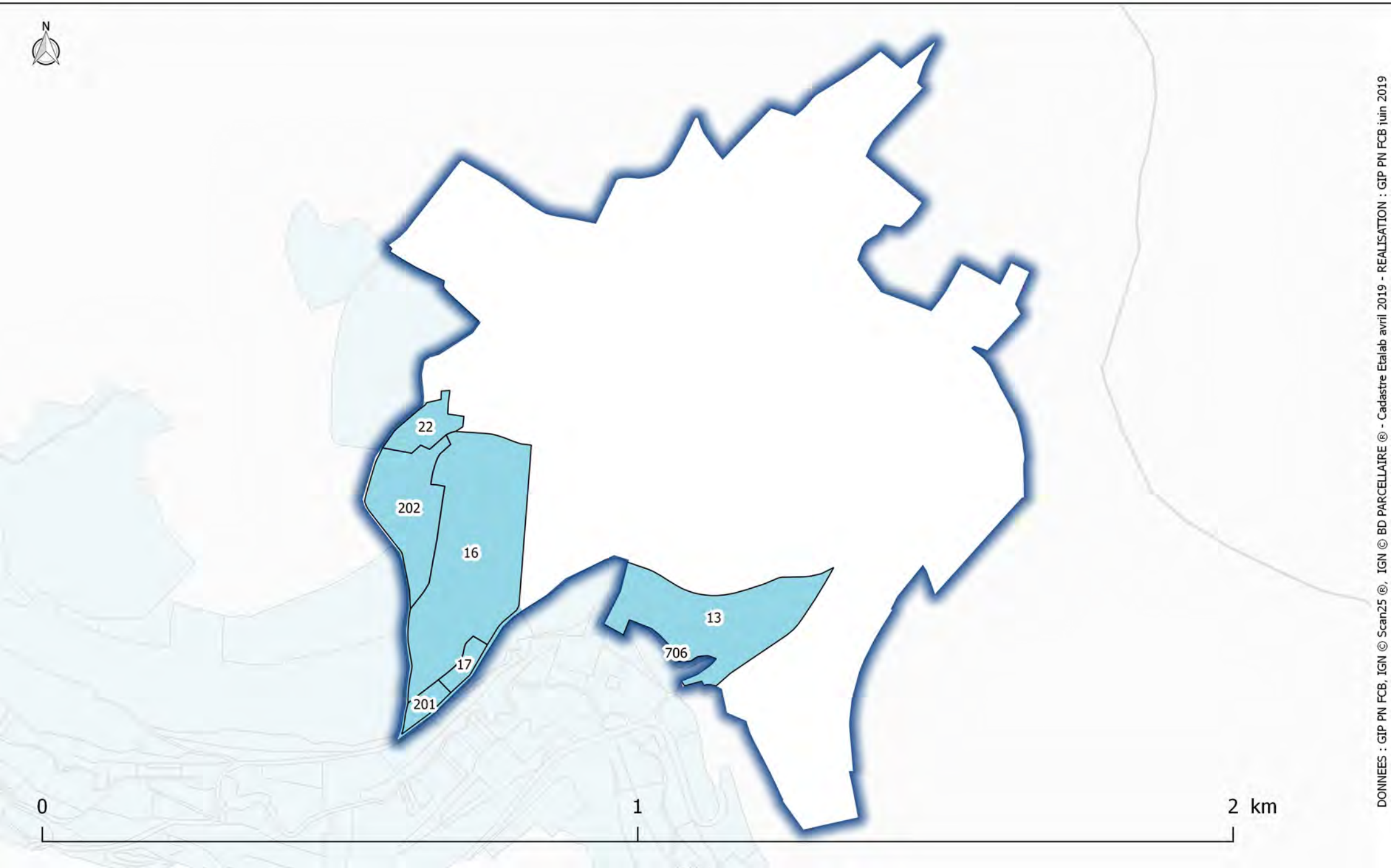

Commune de Saint-Broing-les-Moines (21) - section ZL

Limites parcellaires
Coeur du Parc national

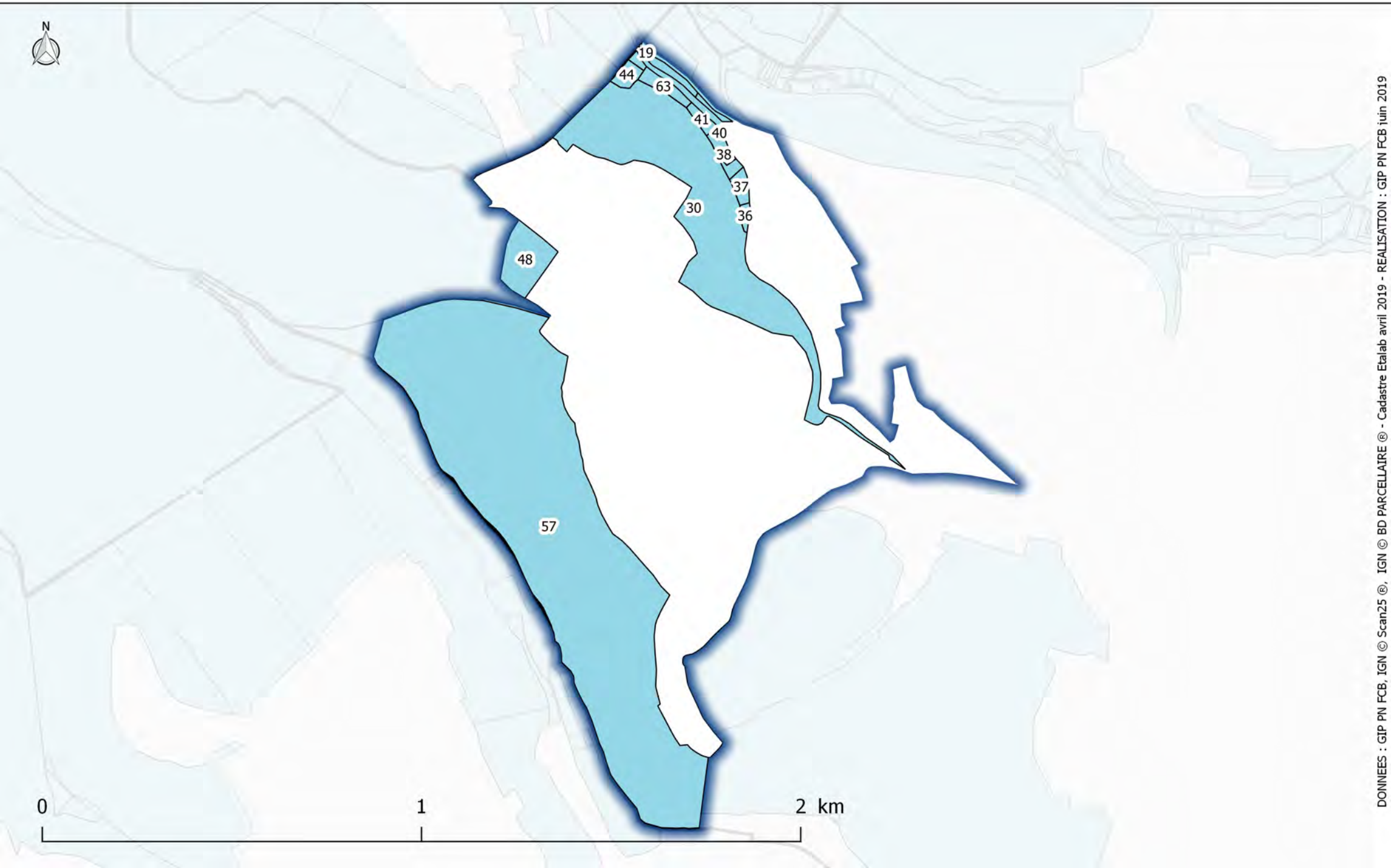

DONNEES : GIP PN FCB, IGN © Scan25 ®, IGN © BD PARCELLAIRE ® - Cadastre Etalab avril 2019 - REALISATION : GIP PN FCB juin 2019

Commune de Saint-Germain-le-Rocheux (21)

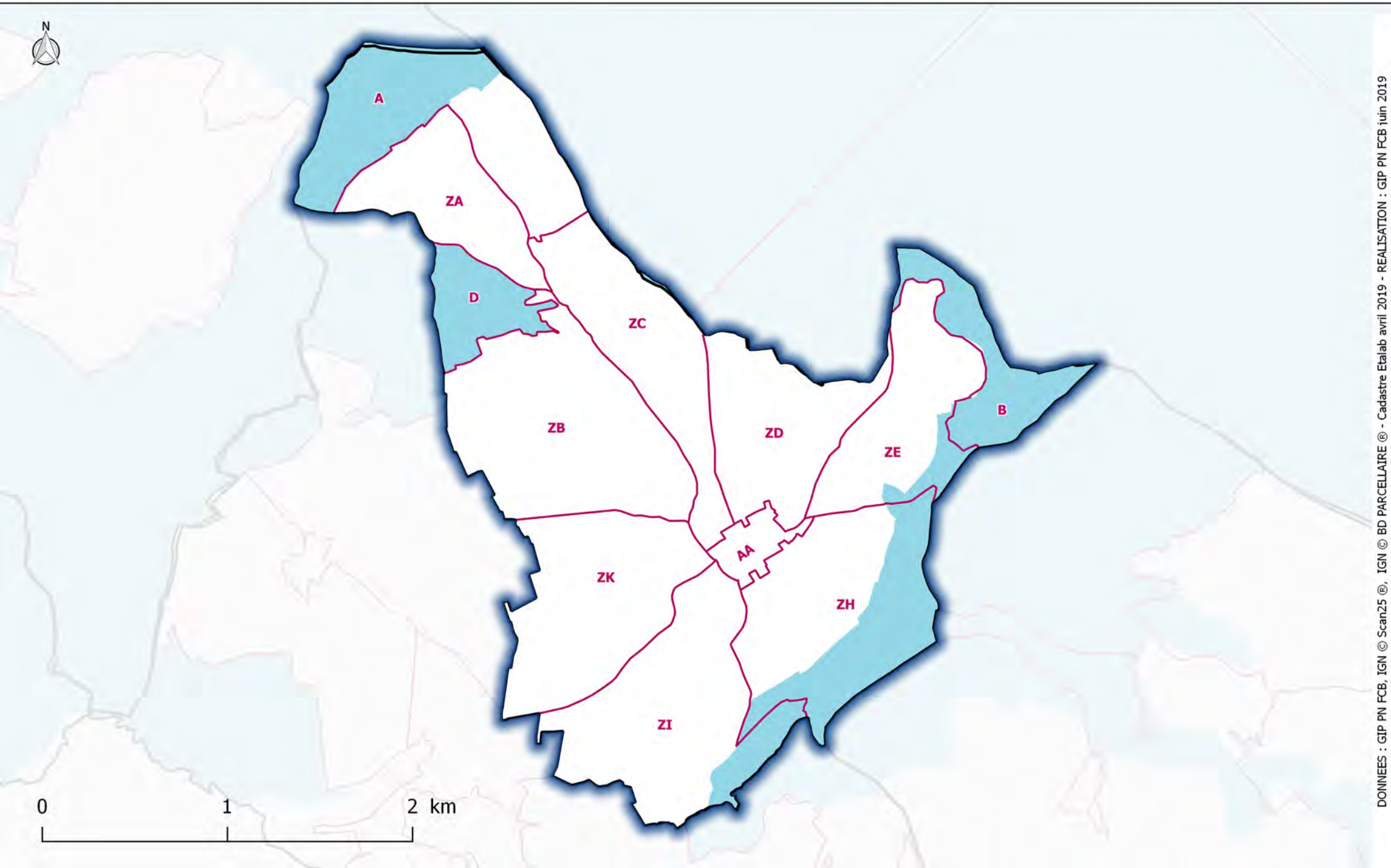

Commune de Saint-Germain-le-Rocheux (21) - section A

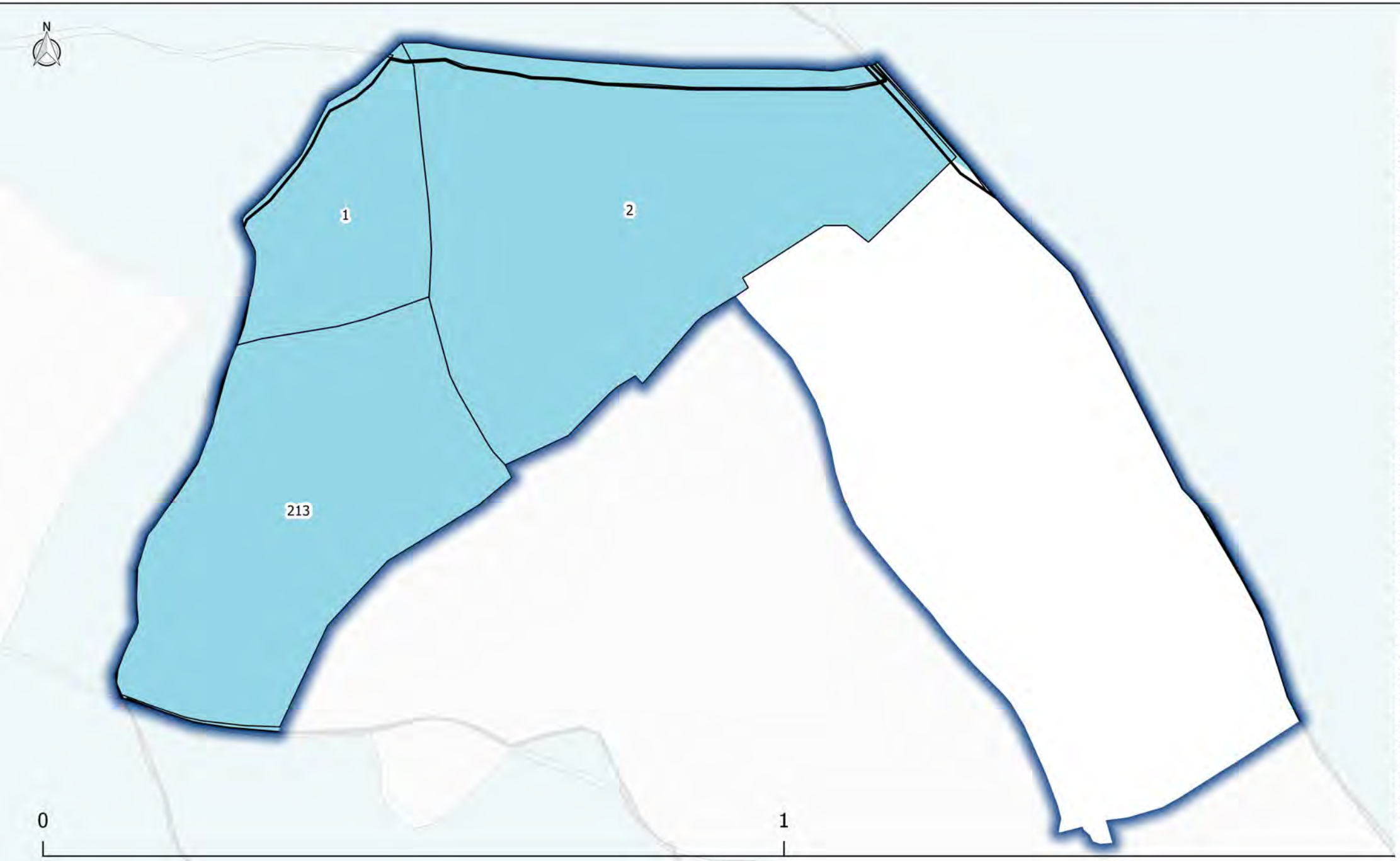

Commune de Saint-Germain-le-Rocheux (21) - section B

Limites parcellaires
Coeur du Parc national

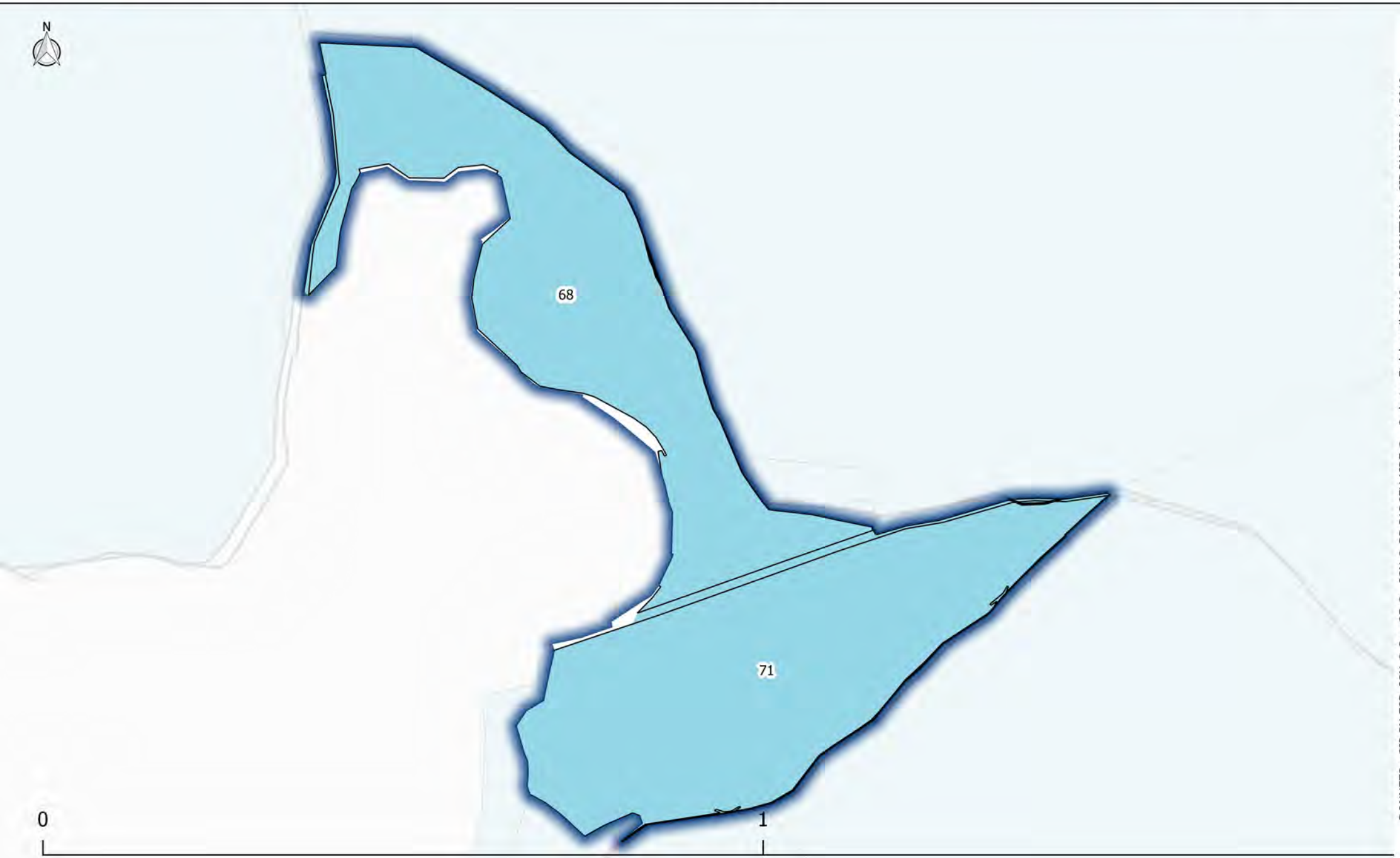

DONNEES : GIP PN FCB, IGN © Scan25 ®, IGN © BD PARCELLAIRE ® - Cadastre Etalab avril 2019 - REALISATION : GIP PN FCB juin 2019

Commune de Saint-Germain-le-Rocheux (21) - section D

Limites parcellaires
Coeur du Parc national

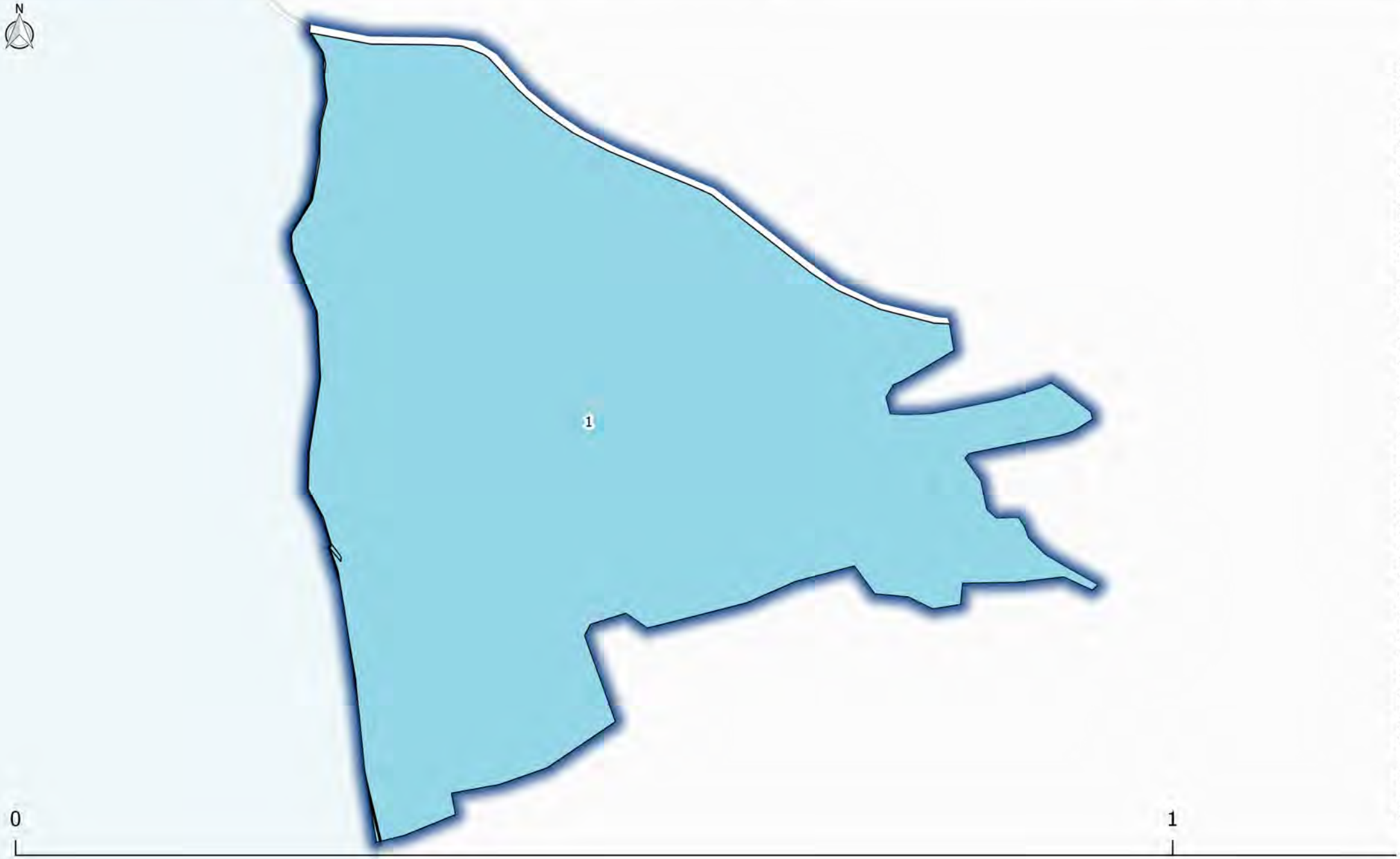

DONNEES : GIP PN FCB, IGN © Scan25 ®, IGN © BD PARCELLAIRE ® - Cadastre Etalab avril 2019 - REALISATION : GIP PN FCB juin 2019

Commune de Saint-Germain-le-Rocheux (21) - section ZE

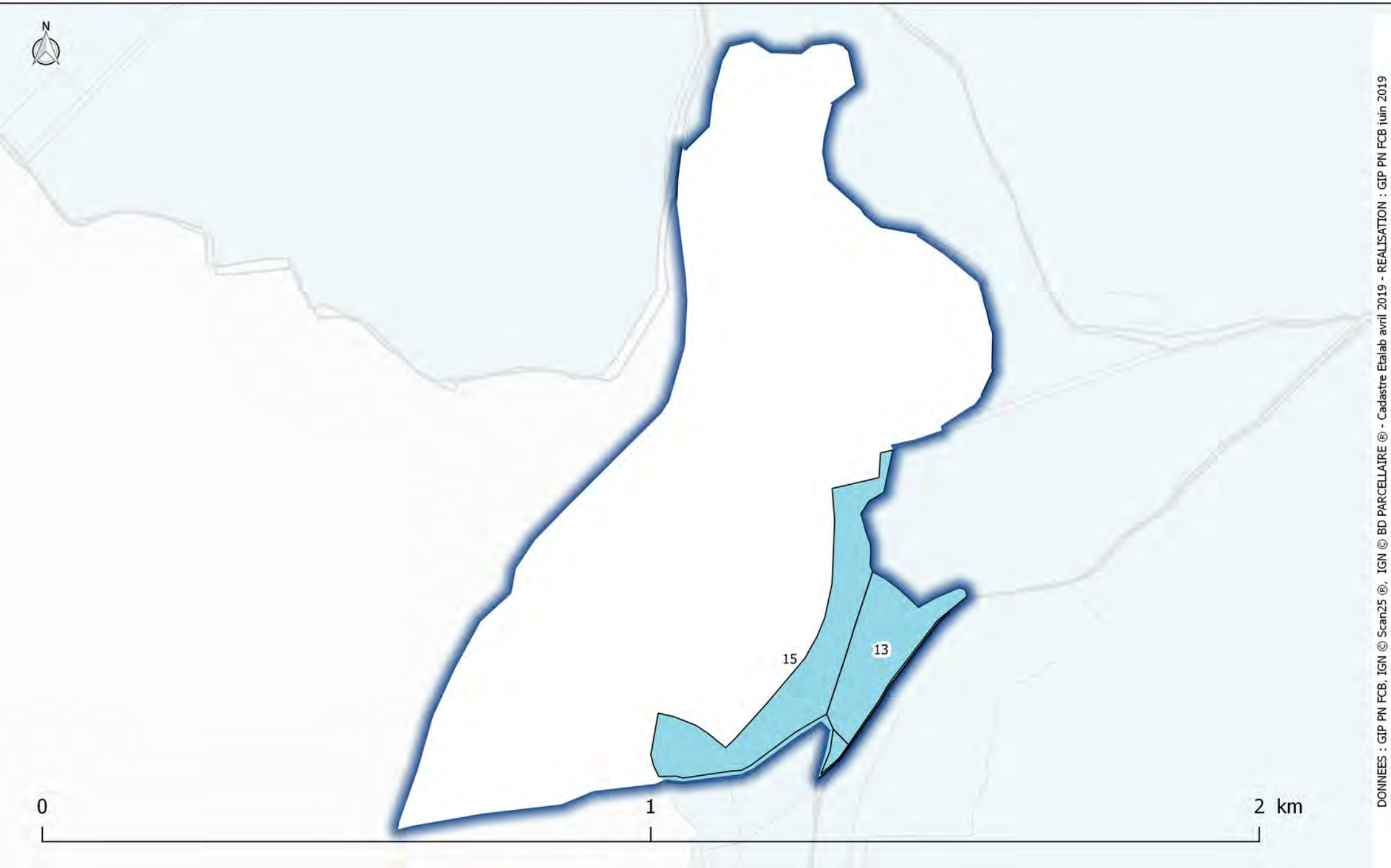

Commune de Saint-Germain-le-Rocheux (21) - section ZH

Parc national de forêts

Limites parcellaires
Coeur du Parc national

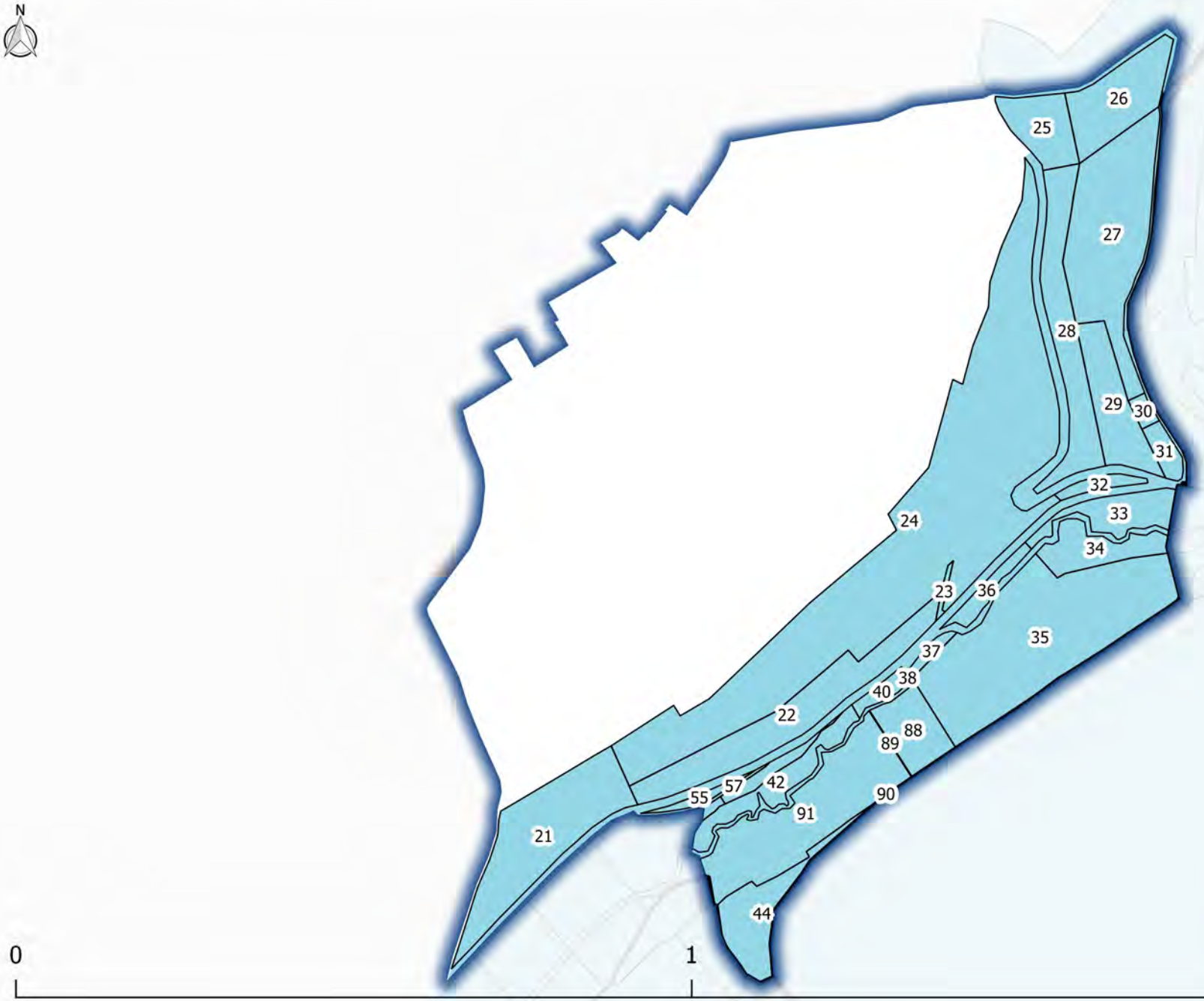

DONNEES : GIP PN FCB, IGN © Scan25 ®, IGN © BD PARCELLAIRE ® - Cadastre Etalab avril 2019 - REALISATION : GIP PN FCB juin 2019

Commune de Saint-Germain-le-Rocheux (21) - section ZI

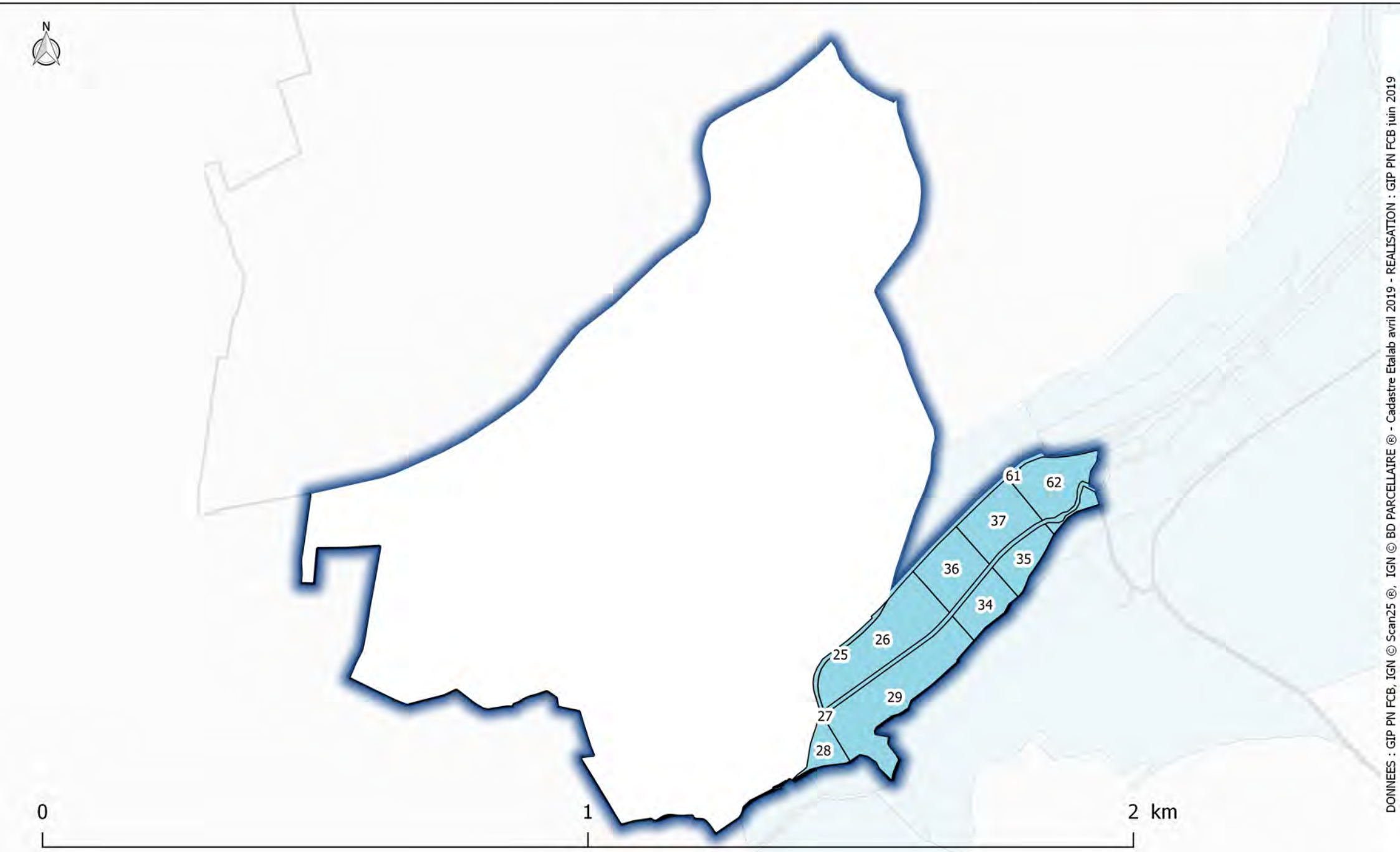

Commune de Terrefondrée (21)

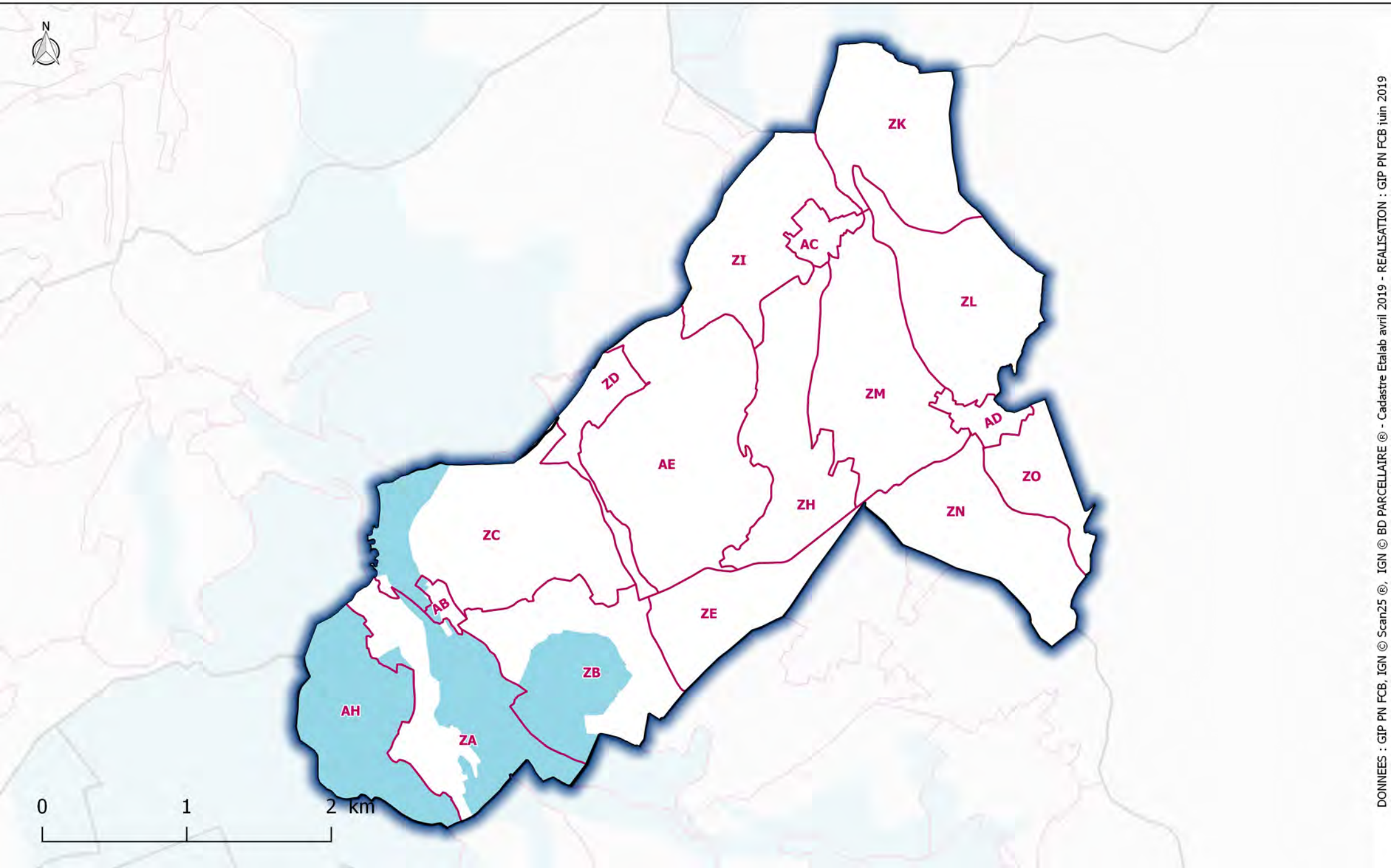

DONNEES : GIP PN FCB, IGN © Scan25 ®, IGN © BD PARCELLAIRE ® - Cadastre Etalab avril 2019 - REALISATION : GIP PN FCB juin 2019

Parc national de forêts

Commune de Terrefondrée (21) - section AB

Limites parcellaires
Coeur du Parc national

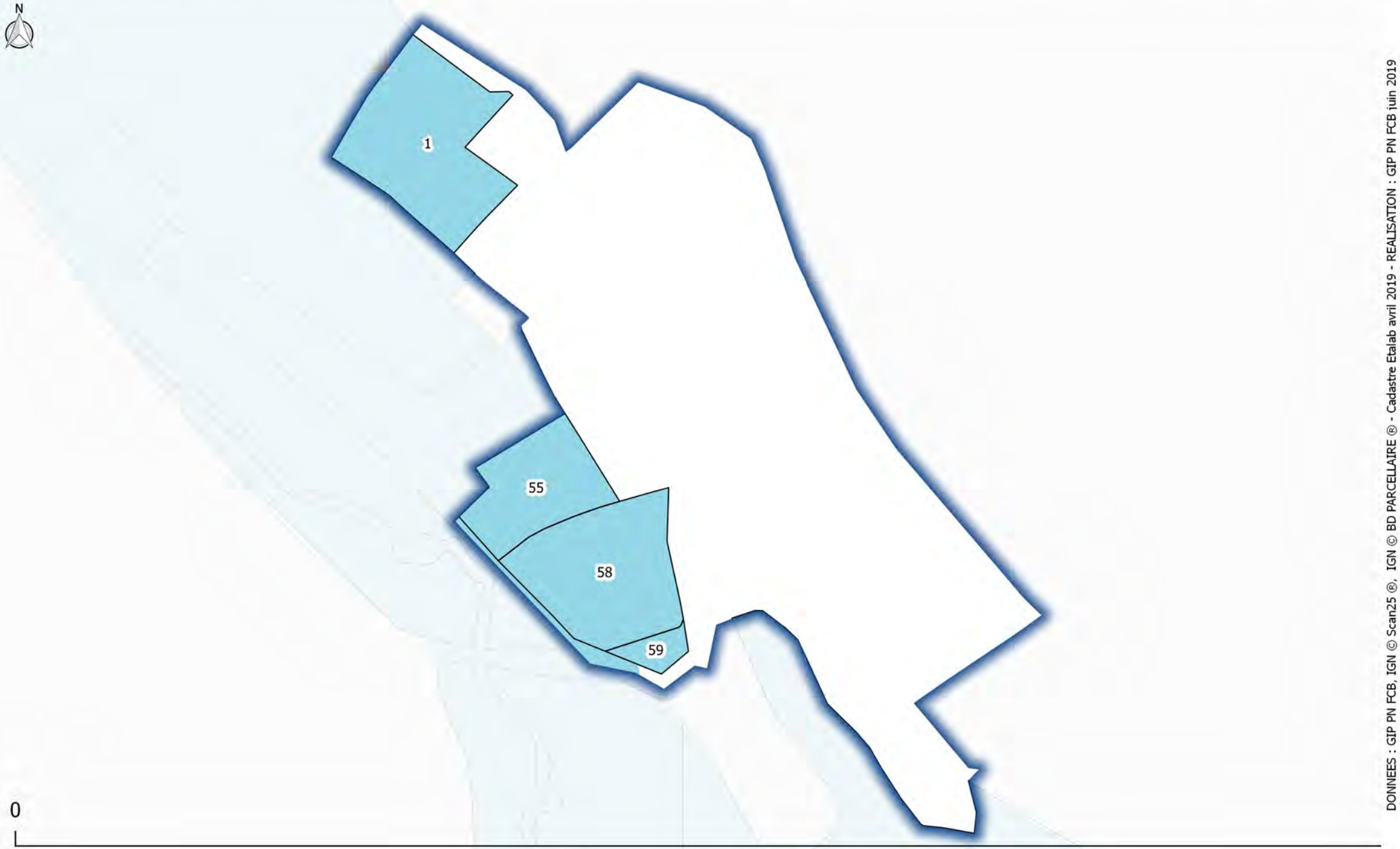

DONNEES : GIP PN FCB, IGN © Scan25 ®, IGN © BD PARCELLAIRE ® - Cadastre Etalab avril 2019 - REALISATION : GIP PN FCB juin 2019

Commune de Terrefondrée (21) - section AH

Limites parcellaires
Coeur du Parc national

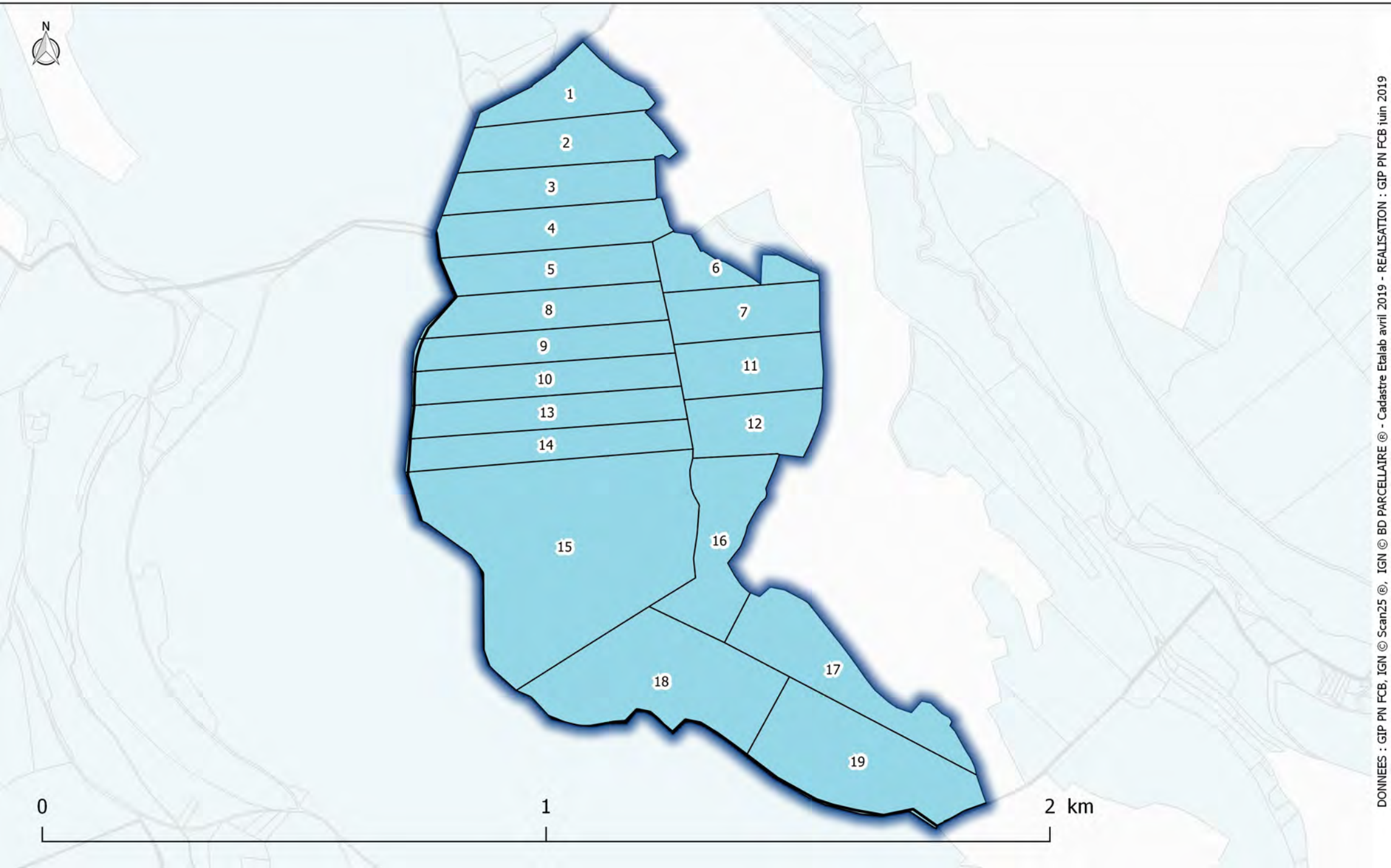

DONNEES : GIP PN FCB, IGN © Scan25 ®, IGN © BD PARCELLAIRE ® - Cadastre Etalab avril 2019 - REALISATION : GIP PN FCB juin 2019

Parc national de forêts

Commune de Terrefondrée (21) - section ZA

Limites parcellaires
Coeur du Parc national

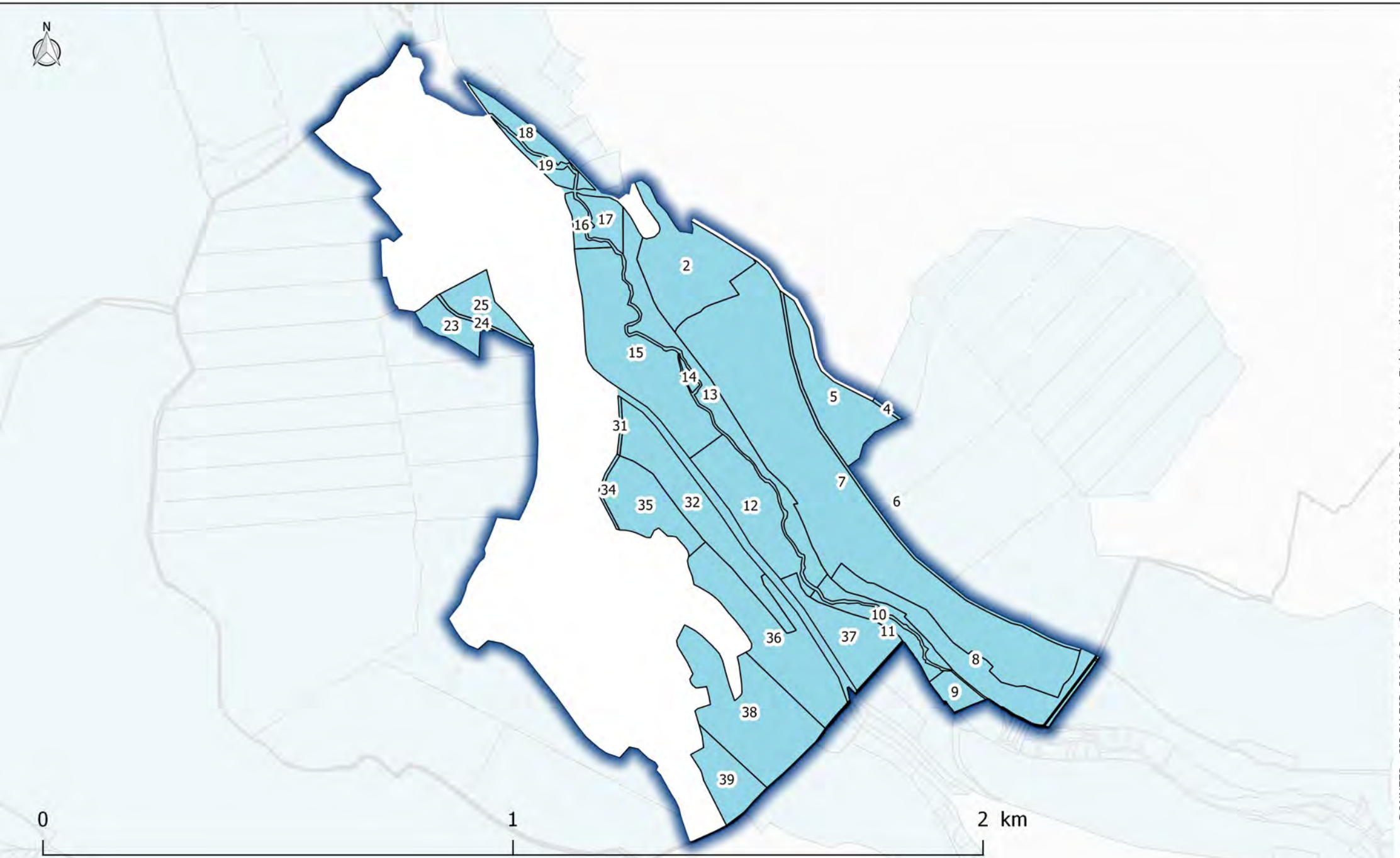

DONNEES : GIP PN FCB, IGN © Scan25 ®, IGN © BD PARCELLAIRE ® - Cadastre Etalab avril 2019 - REALISATION : GIP PN FCB juin 2019

Commune de Terrefondrée (21) - section ZB

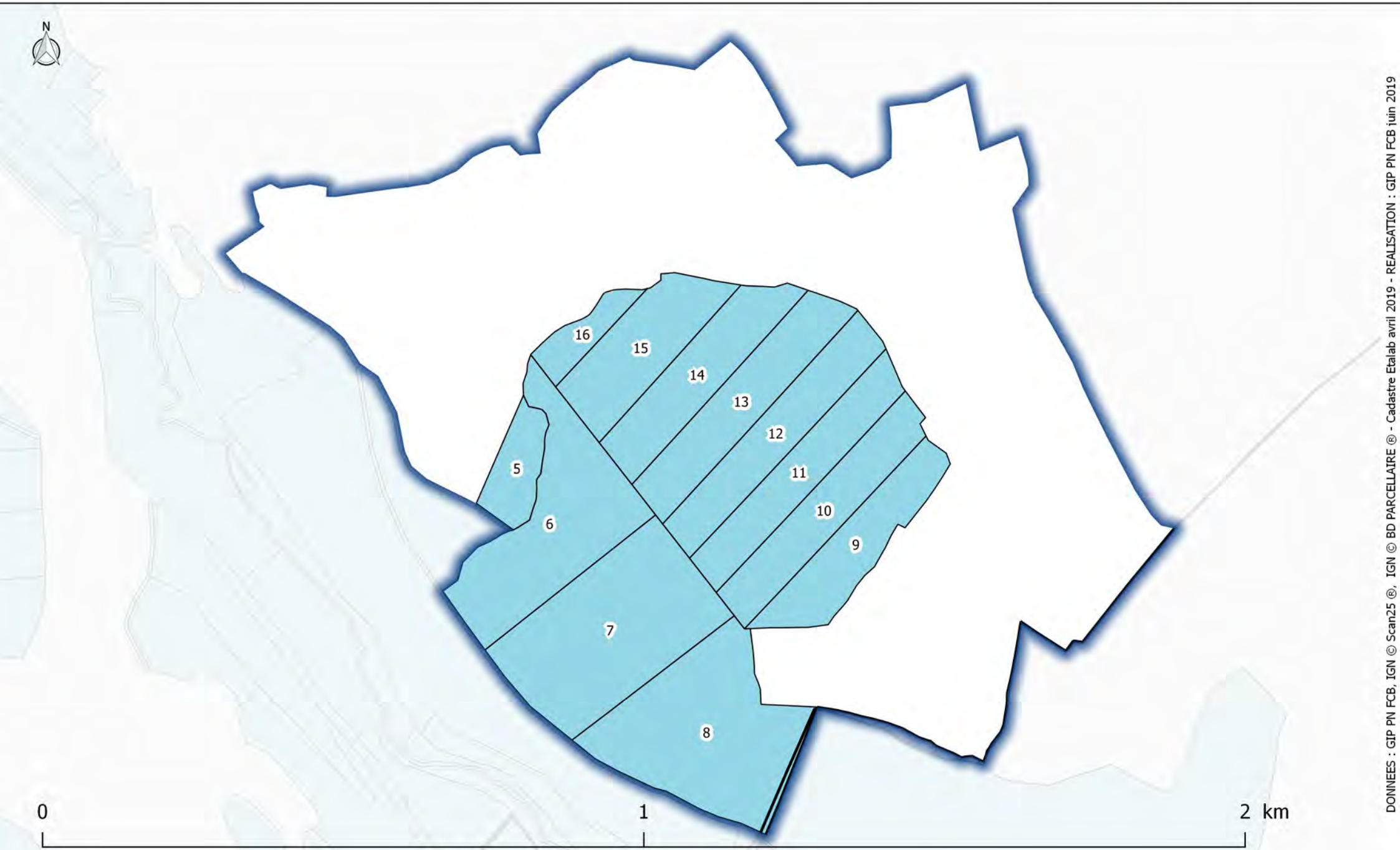

DONNEES : GIP PN FCB, IGN © Scan25 ®, IGN © BD PARCELLAIRE ® - Cadastre Etalab avril 2019 - REALISATION : GIP PN FCB juin 2019

Commune de Terrefondrée (21) - section ZC

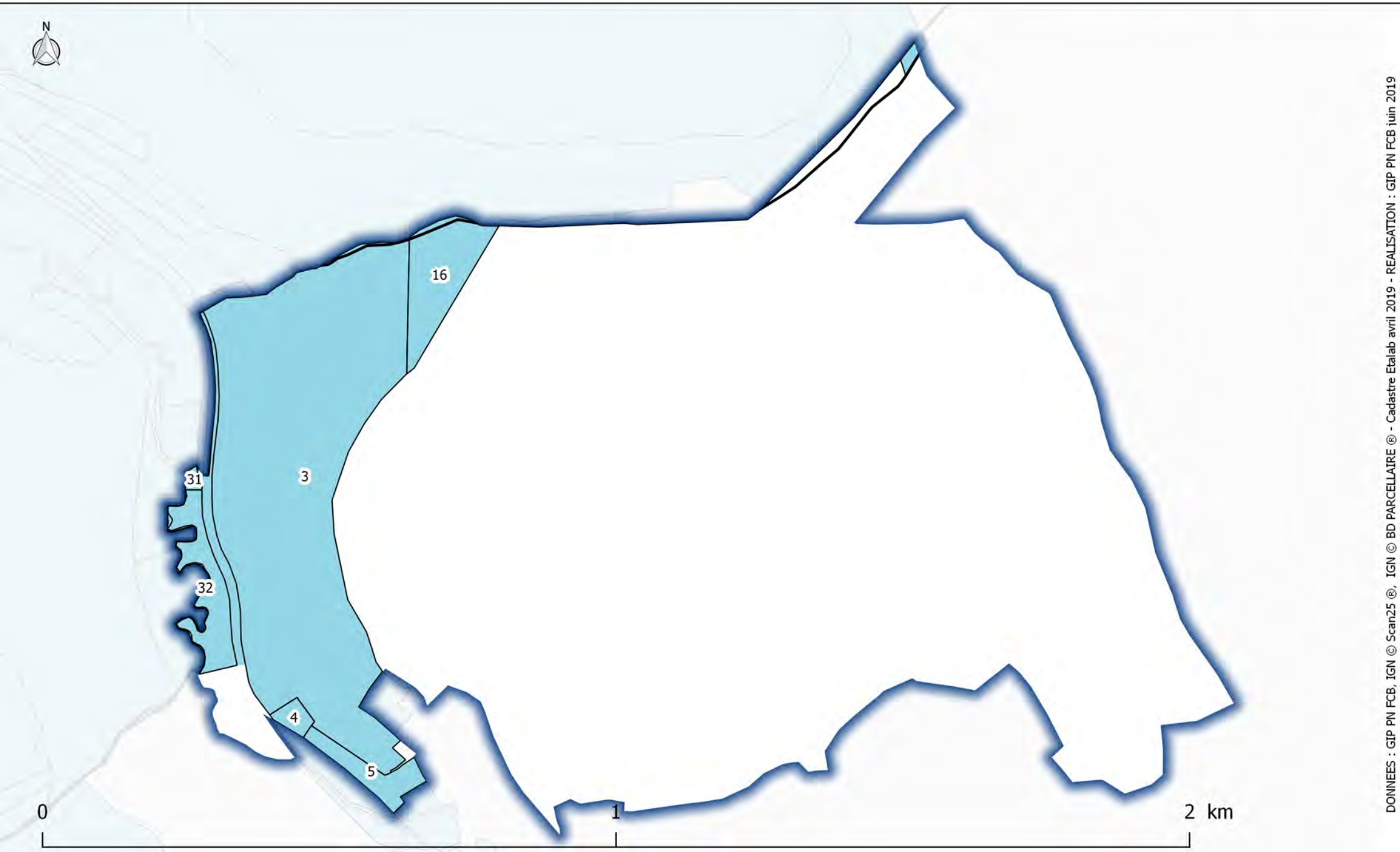

DONNEES : GIP PN FCB, IGN © Scan25 ®, IGN © BD PARCELLAIRE ® - Cadastre Etalab avril 2019 - REALISATION : GIP PN FCB juin 2019

Commune de Vanvey (21)

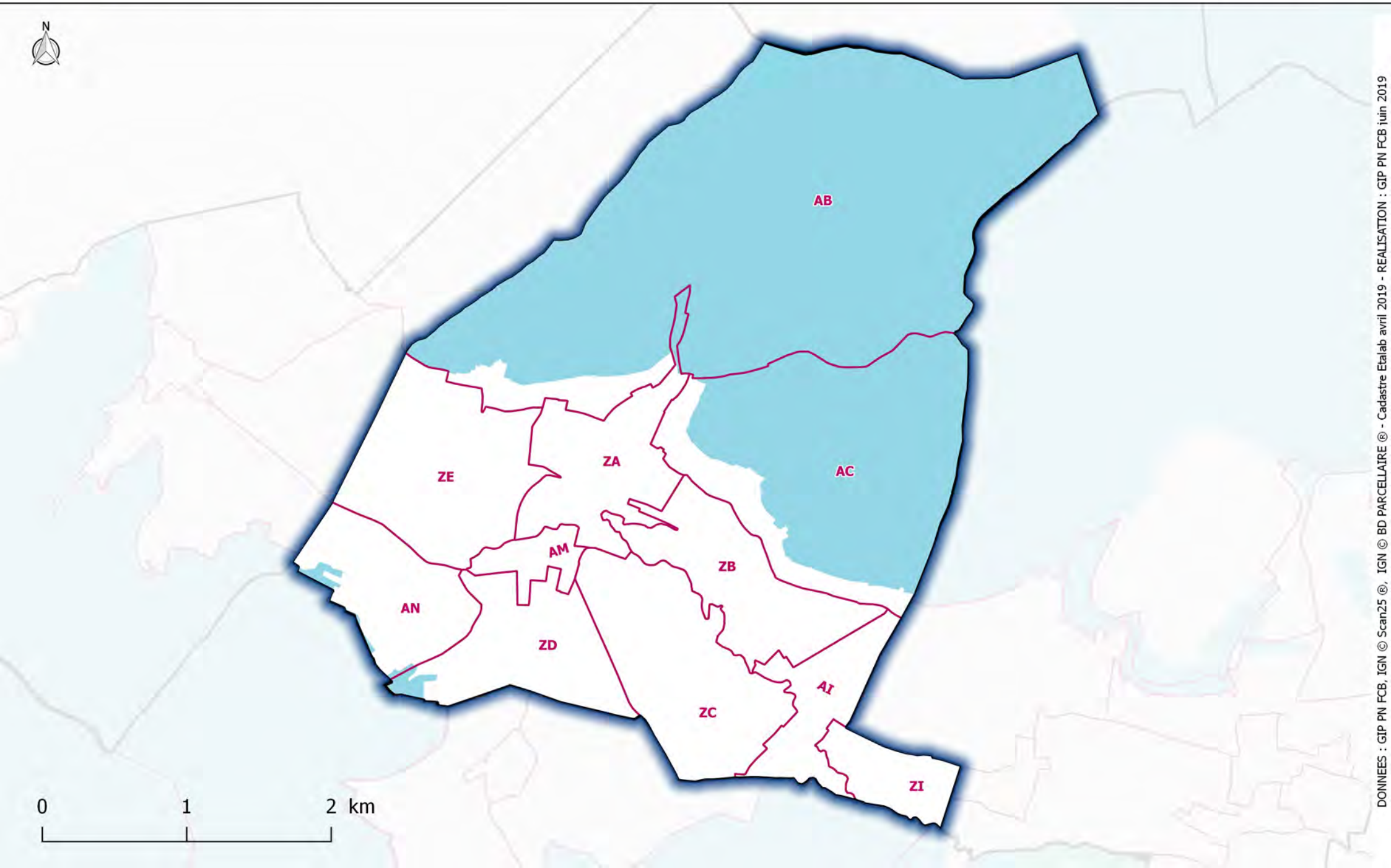

DONNEES : GIP PN FCB, IGN © Scan25 ®, IGN © BD PARCELLAIRE ® - Cadastre Etalab avril 2019 - REALISATION : GIP PN FCB juin 2019

Parc national de forêts

Commune de Vanvey (21) - section AB

Limites parcellaires
Coeur du Parc national

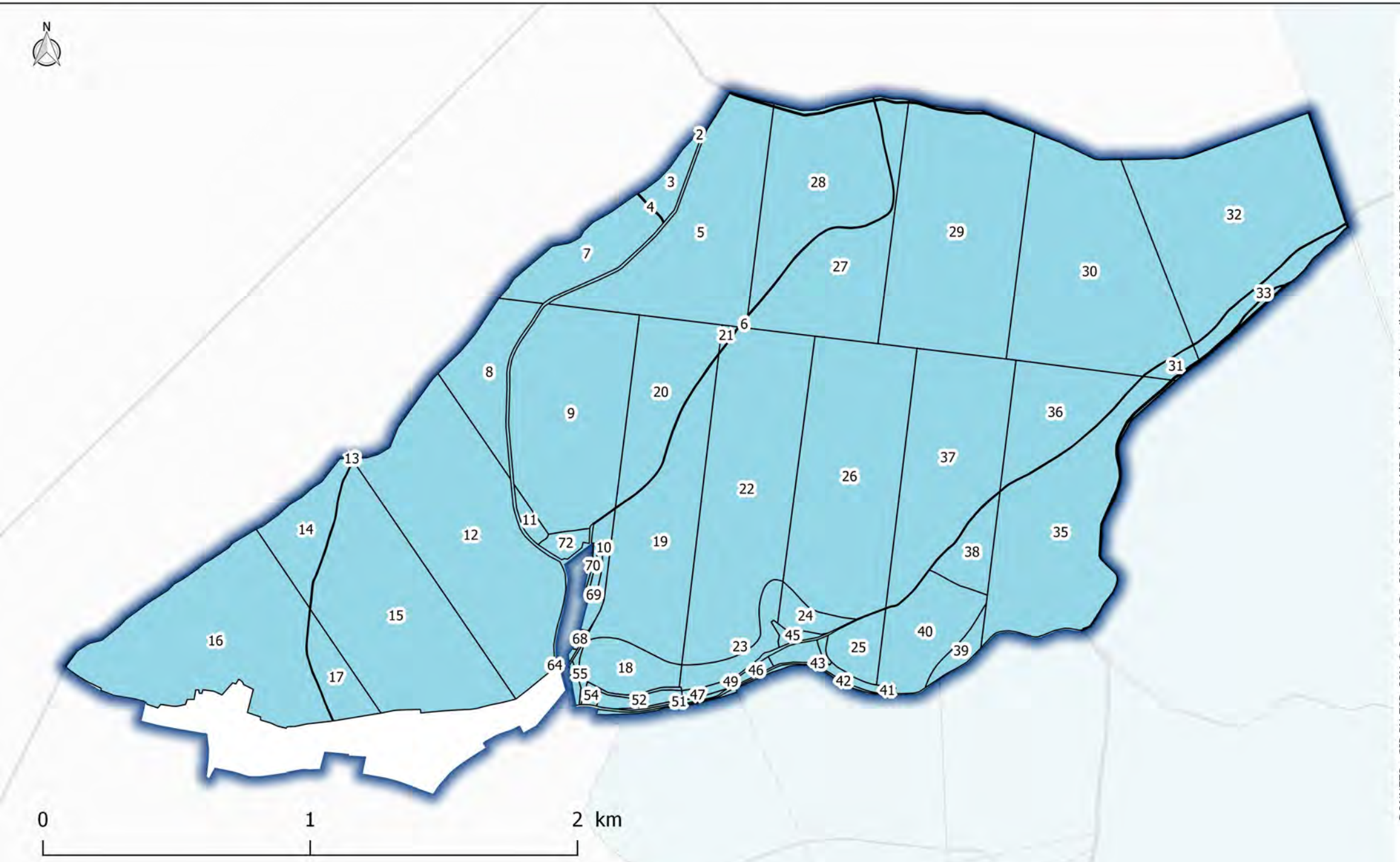

DONNEES : GIP PN FCB, IGN © Scan25 ®, IGN © BD PARCELLAIRE ® - Cadastre Etalab avril 2019 - REALISATION : GIP PN FCB juin 2019

Commune de Vanvey (21) - section AC

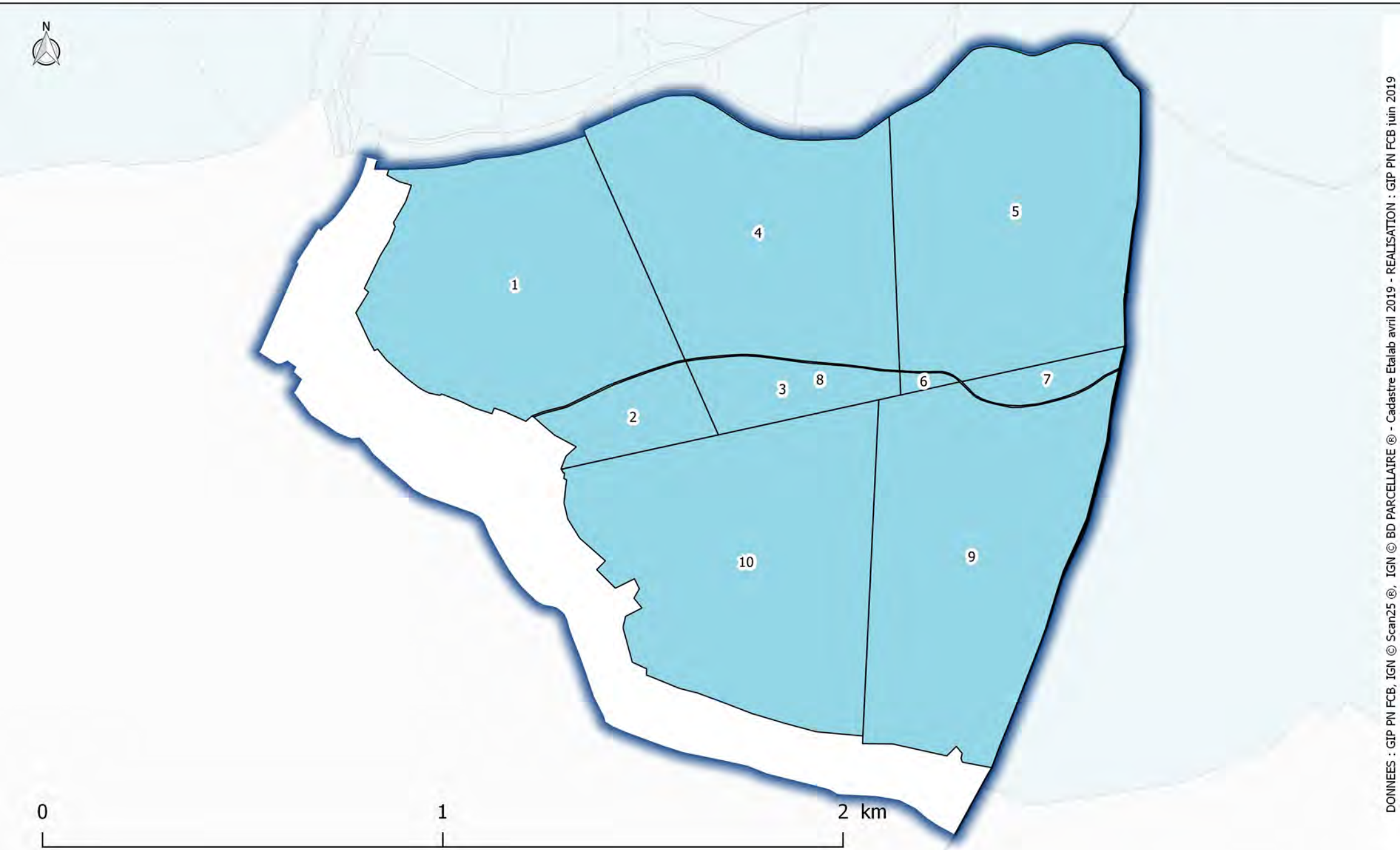

DONNEES : GIP PN FCB, IGN © Scan25 ®, IGN © BD PARCELLAIRE ® - Cadastre Etalab avril 2019 - REALISATION : GIP PN FCB juin 2019

Commune de Vanvey (21) - section AN

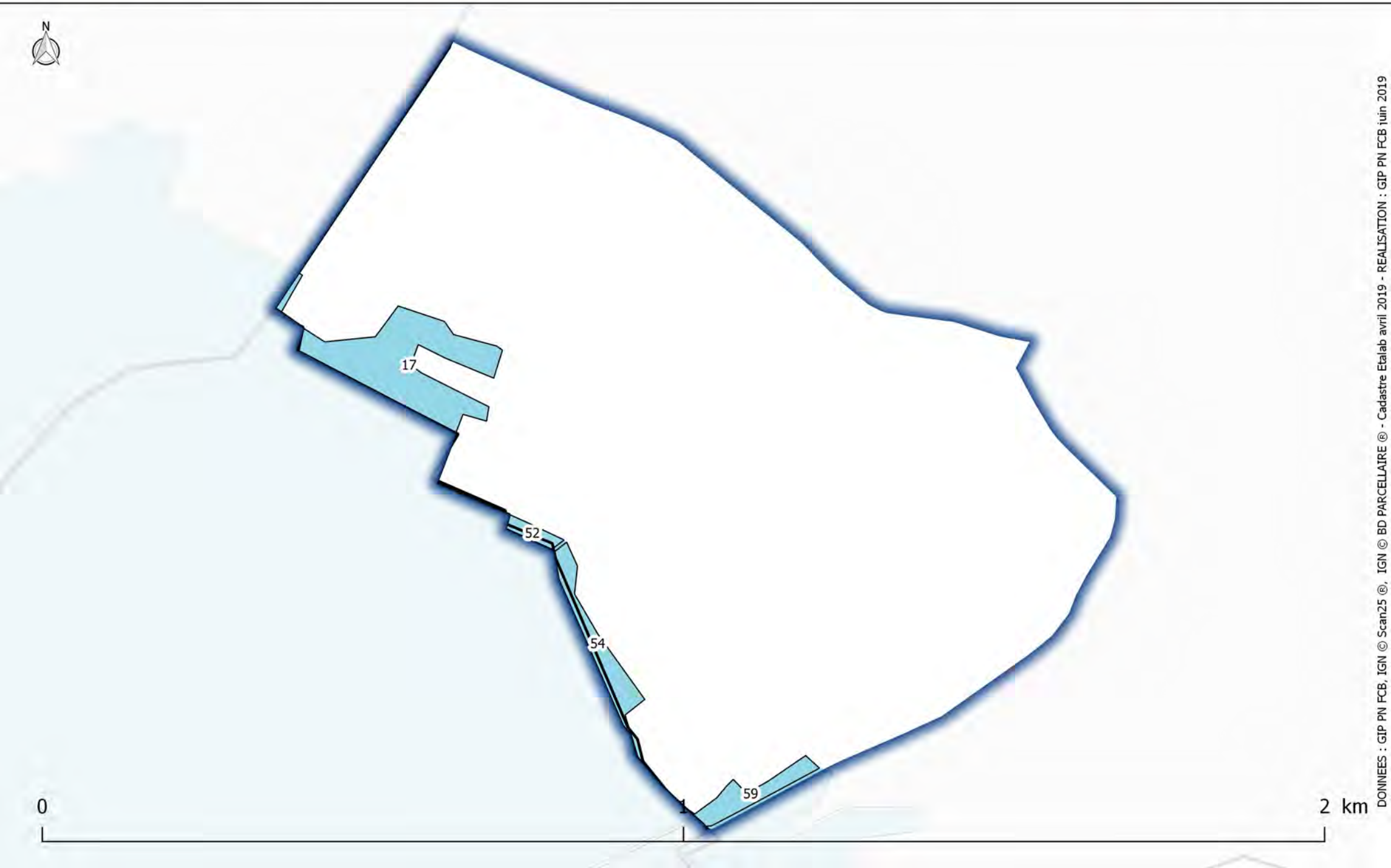

Commune de Vanvey (21) - section ZA

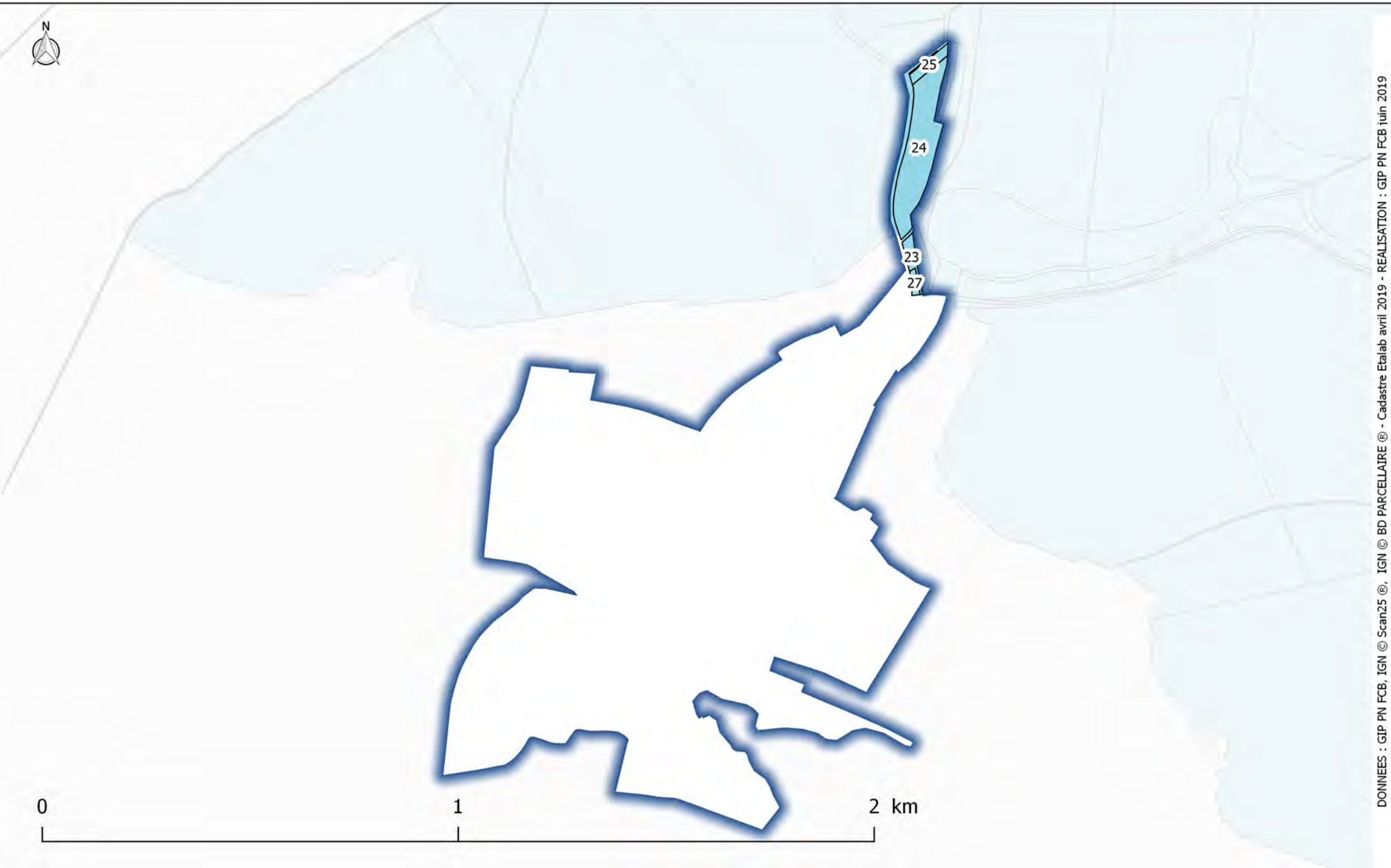

Commune de Vanvey (21) - section ZD

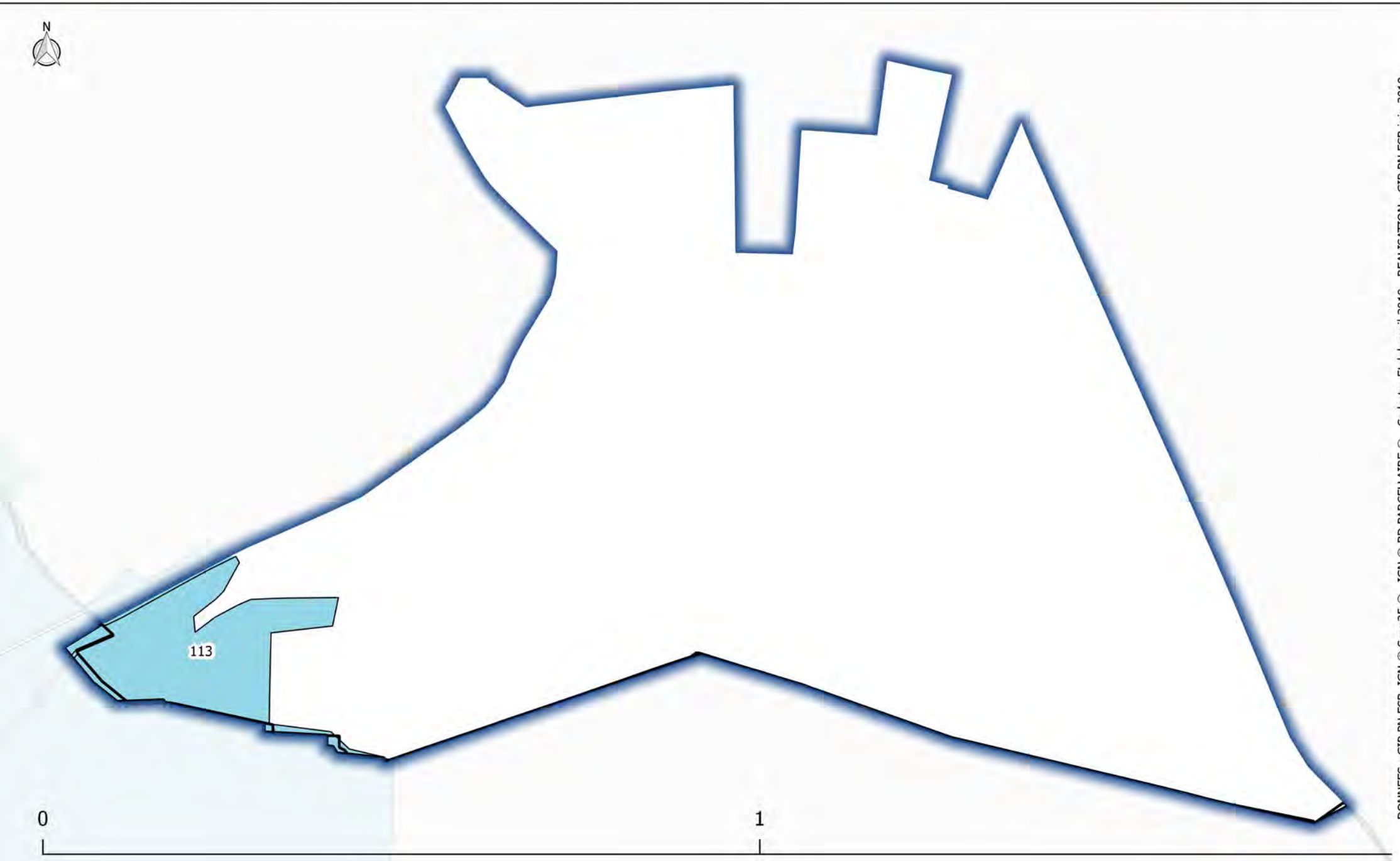

Commune de Veuxhaulles-sur-Aube (21)

Parc national de forêts

Coeur du Parc national
Sections cadastrales
Limites communales

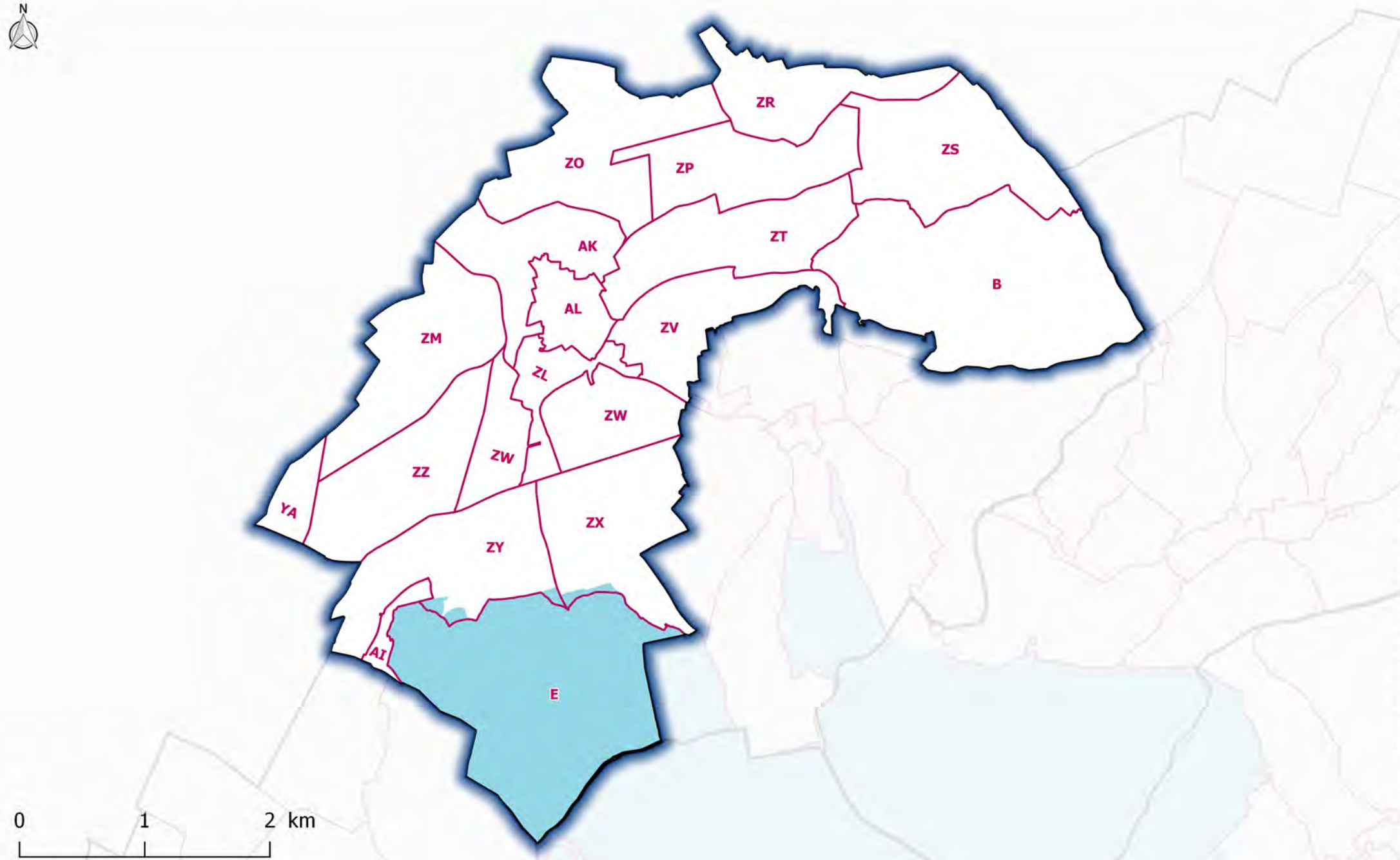

DONNEES : GIP PN FCB, IGN © Scan25 ®, IGN © BD PARCELLAIRE ® - Cadastre Etalab avril 2019 - REALISATION : GIP PN FCB juin 2019

Commune de Veuxhaulles-sur-Aube (21) - section AI

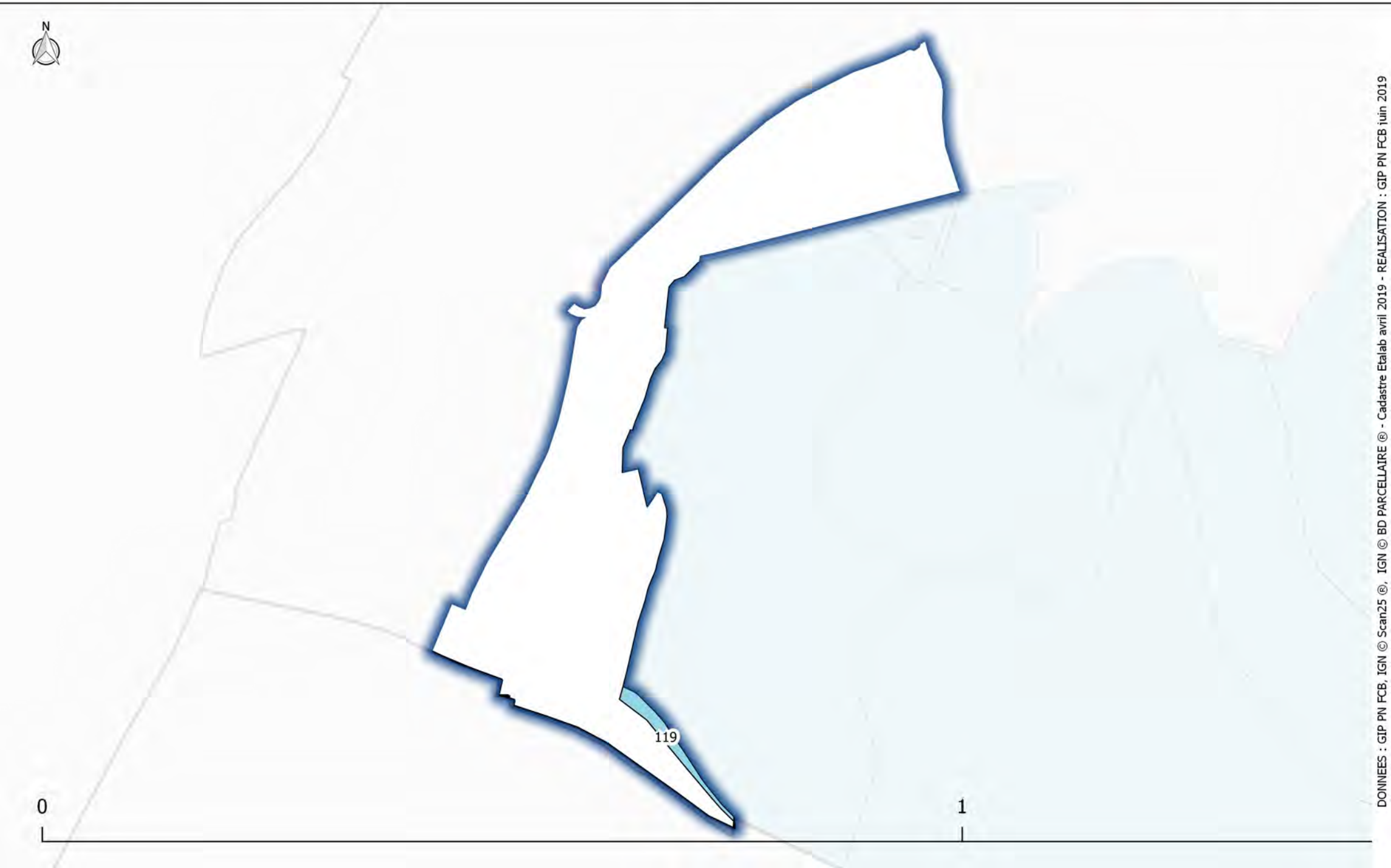

Commune de Veuxhaulles-sur-Aube (21) - section E

Limites parcellaires
Coeur du Parc national

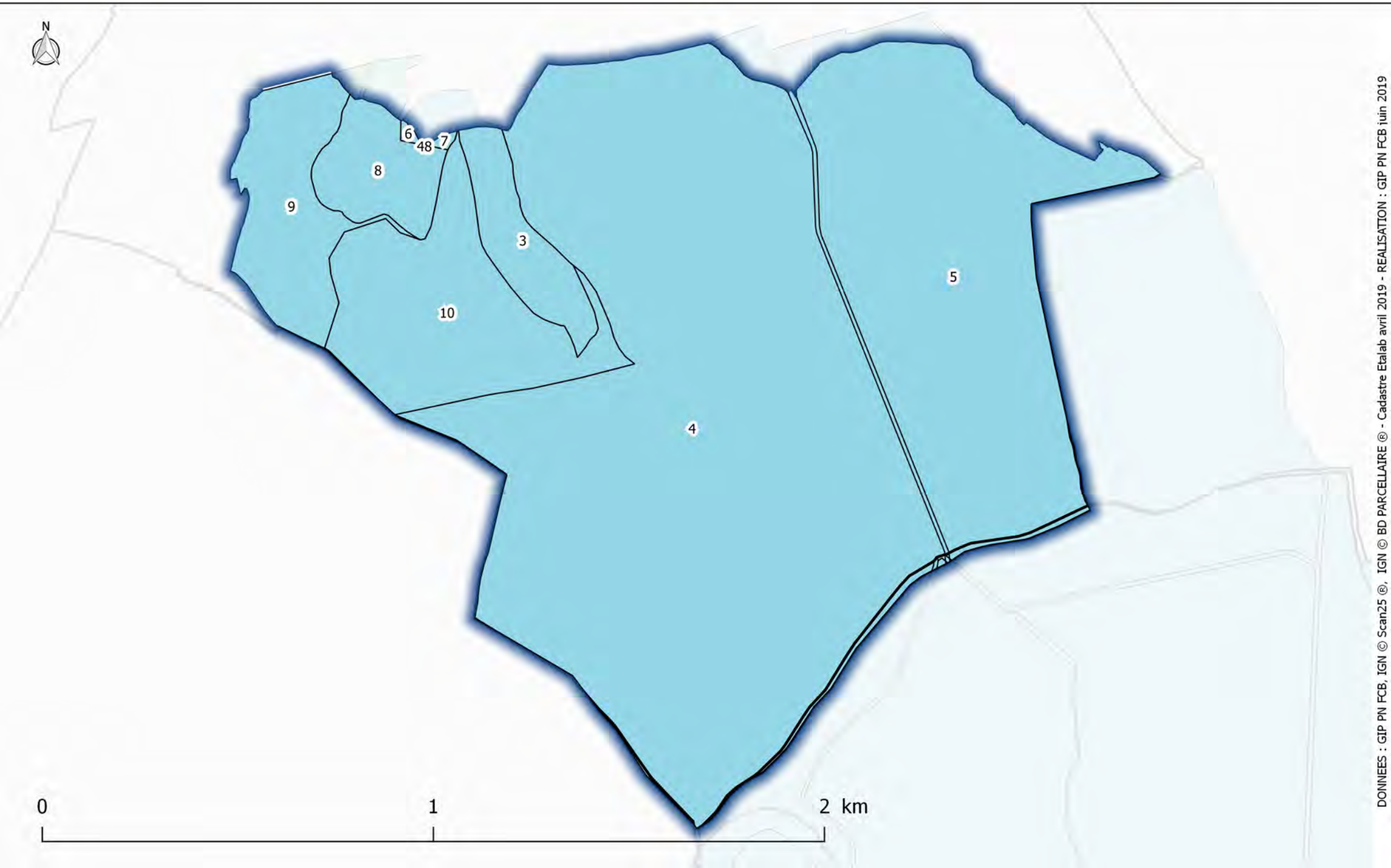

DONNEES : GIP PN FCB, IGN © Scan25 ®, IGN © BD PARCELLAIRE ® - Cadastre Etalab avril 2019 - REALISATION : GIP PN FCB juin 2019

Commune de Veuxhaulles-sur-Aube (21) - section ZX

Parc national de forêts

Limites parcellaires
Coeur du Parc national

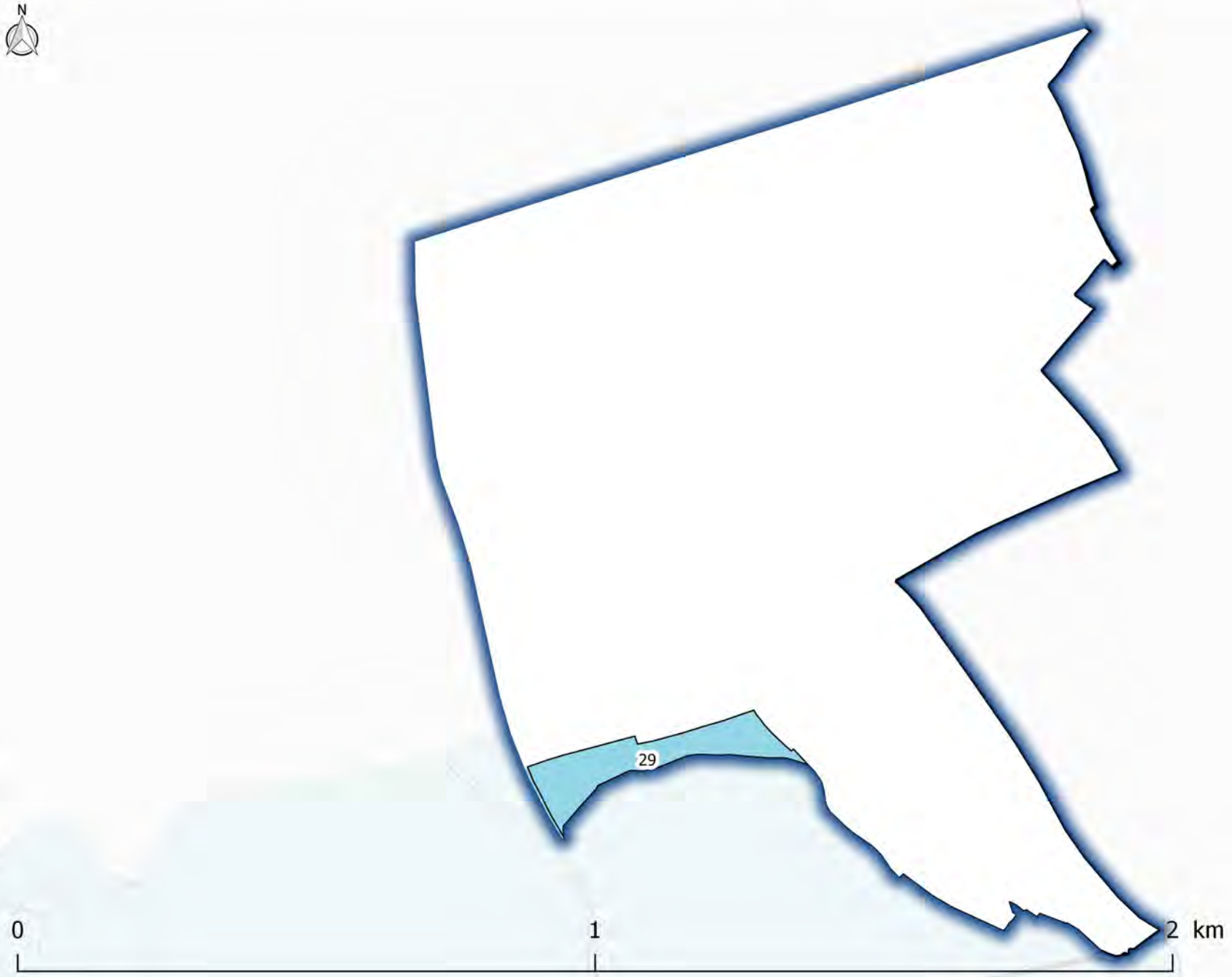

DONNEES : GIP PN FCB, IGN © Scan25 ®, IGN © BD PARCELLAIRE ® - Cadastre Etalab avril 2019 - REALISATION : GIP PN FCB juin 2019

Commune de Veuxhaulles-sur-Aube (21) - section ZY

Limites parcellaires
Coeur du Parc national

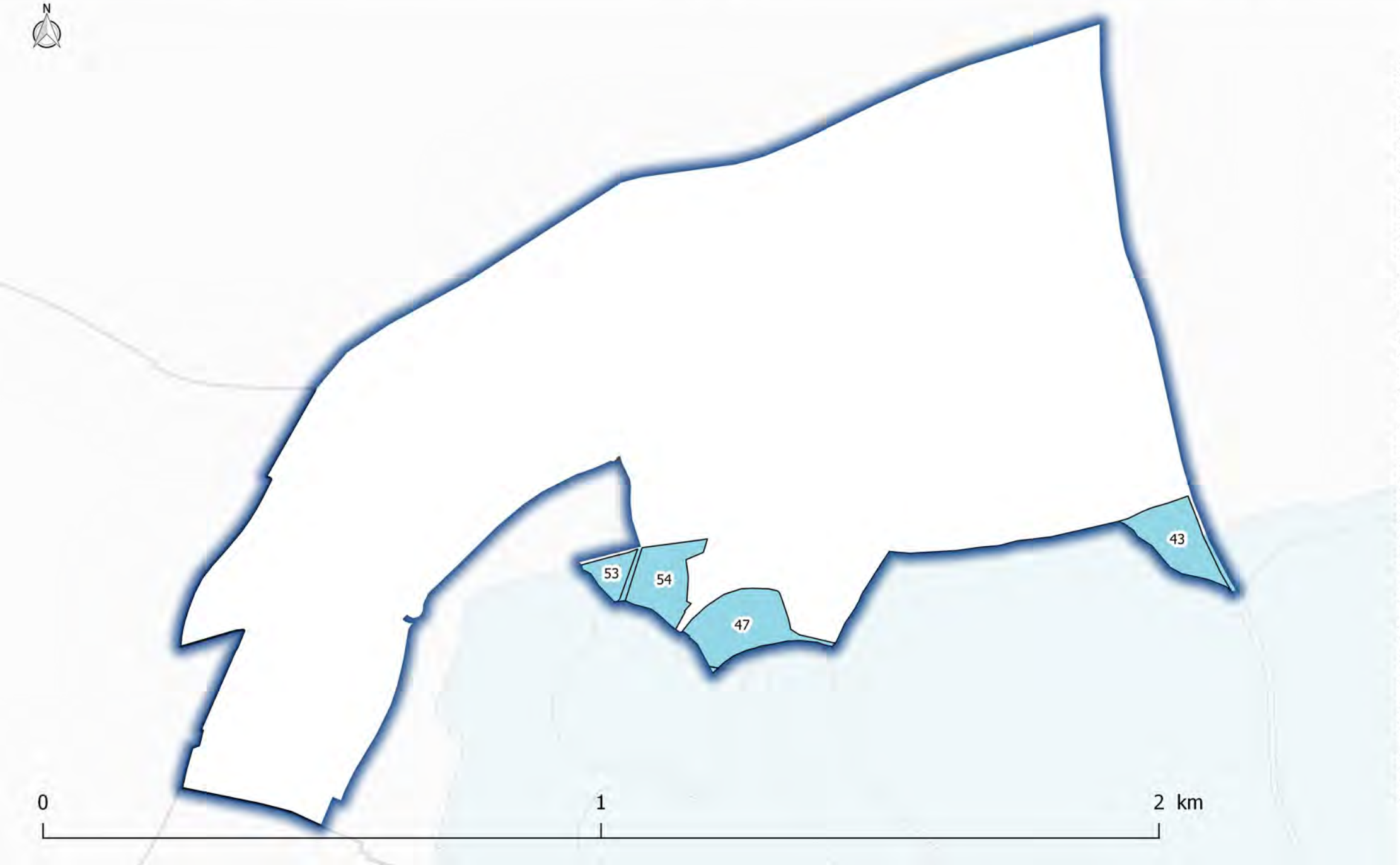

DONNEES : GIP PN FCB, IGN © Scan25 ®, IGN © BD PARCELLAIRE ® - Cadastre Etalab avril 2019 - REALISATION : GIP PN FCB juin 2019

Commune de Villiers-le-Duc (21)

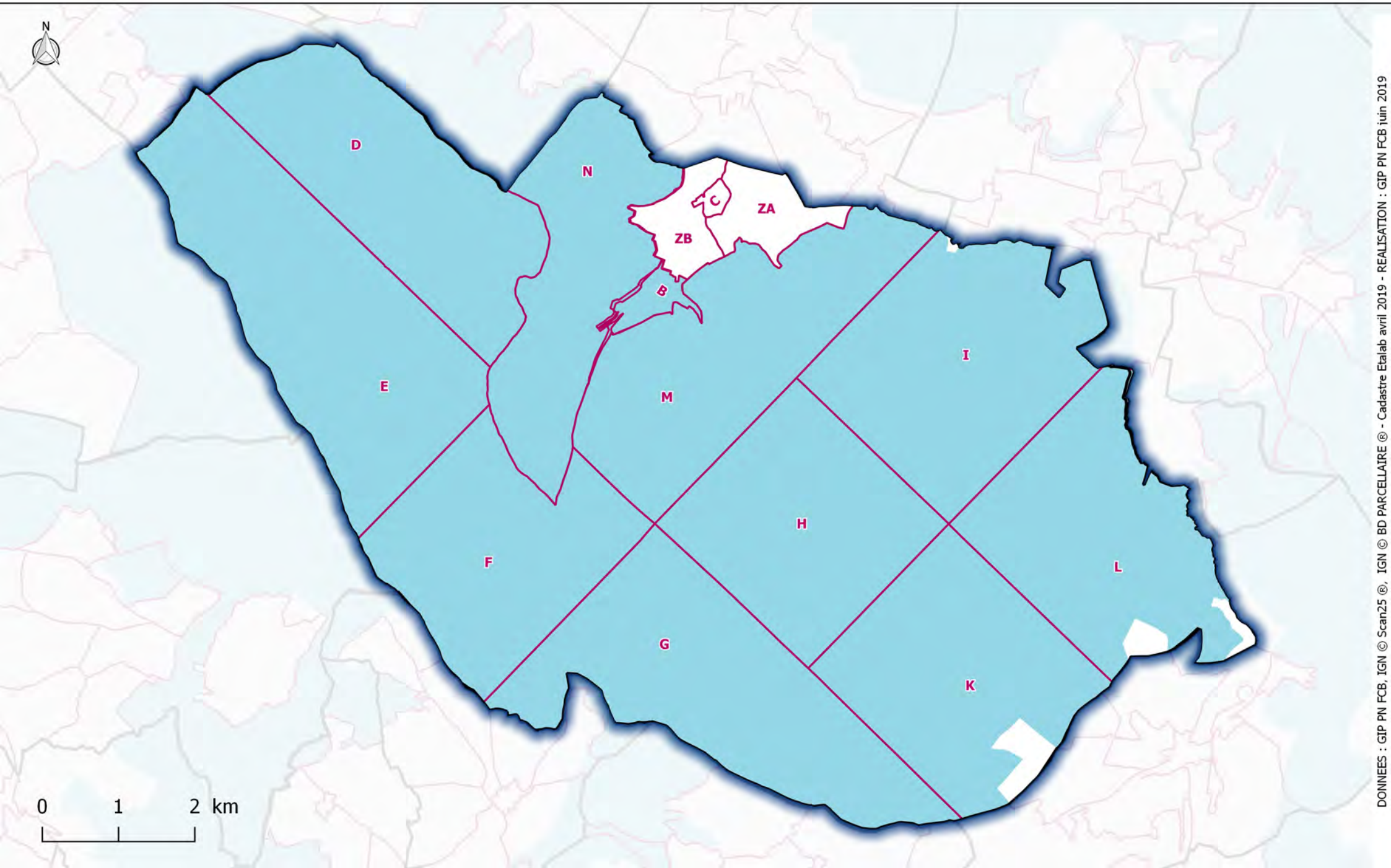

Parc national de forêts

Commune de Villiers-le-Duc (21) - section B

Limites parcellaires
Coeur du Parc national

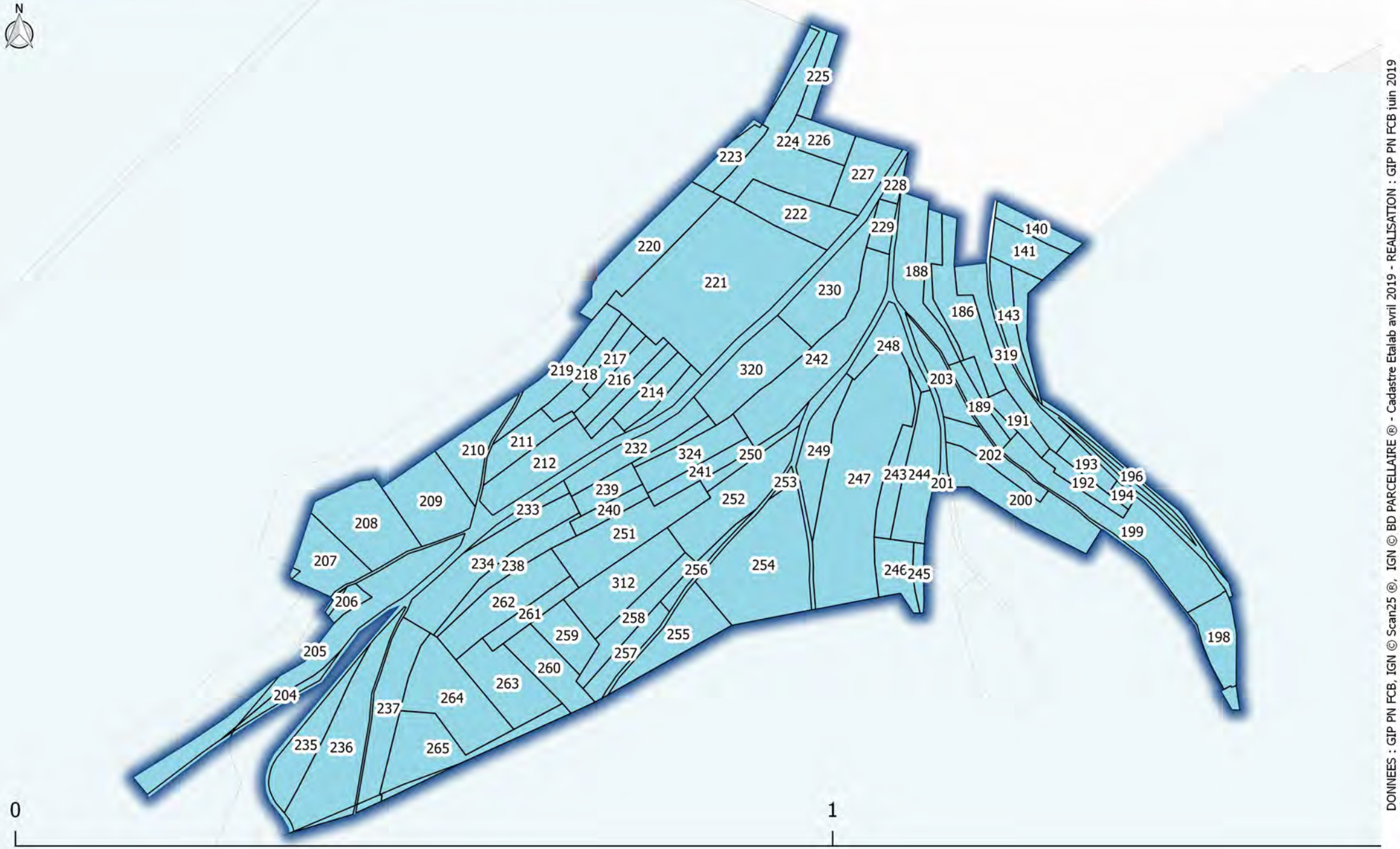

DONNEES : GIP PN FCB, IGN © Scan25 ®, IGN © BD PARCELLAIRE ® - Cadastre Etalab avril 2019 - REALISATION : GIP PN FCB juin 2019

Commune de Villiers-le-Duc (21) - section D

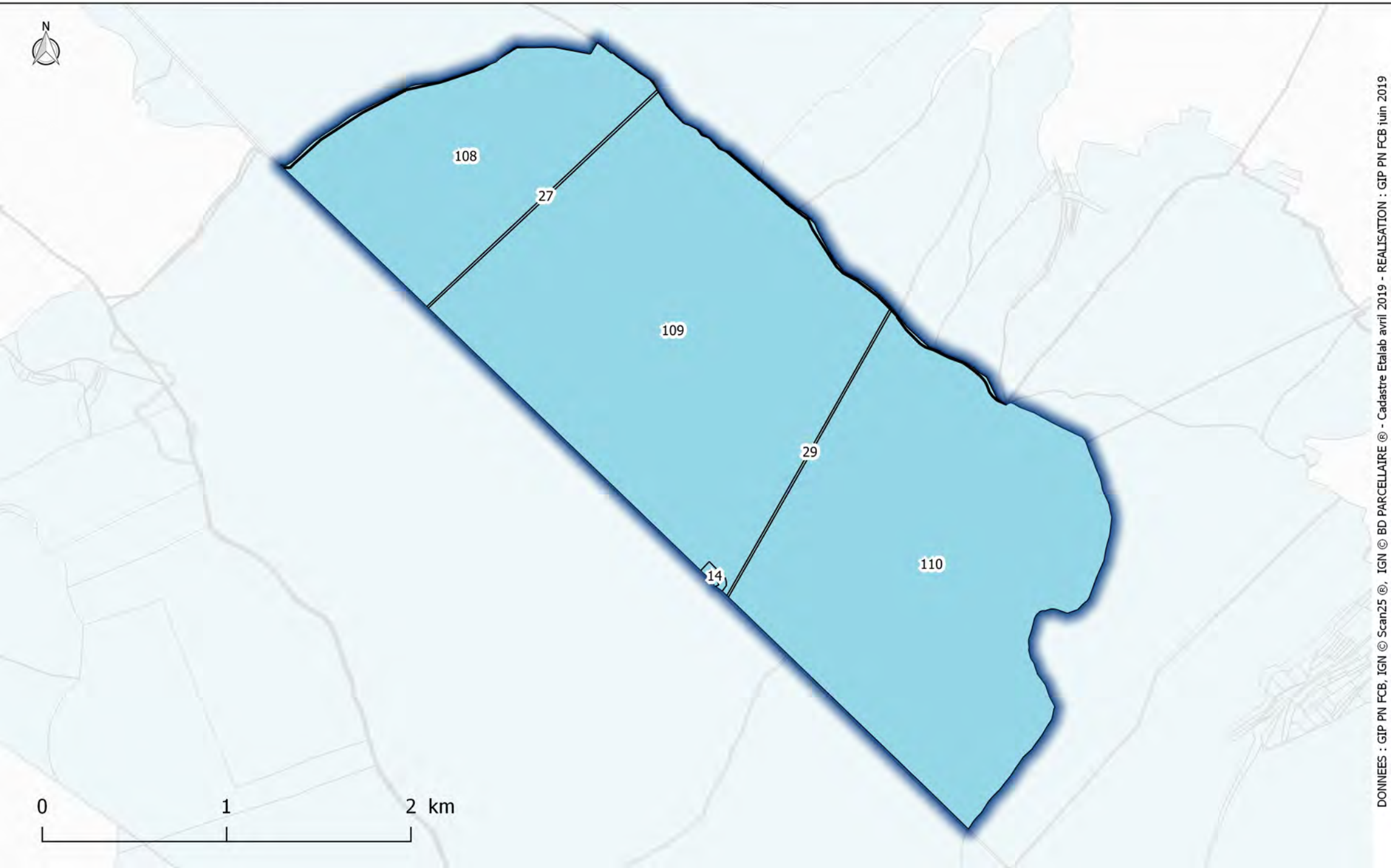

Commune de Villiers-le-Duc (21) - section E

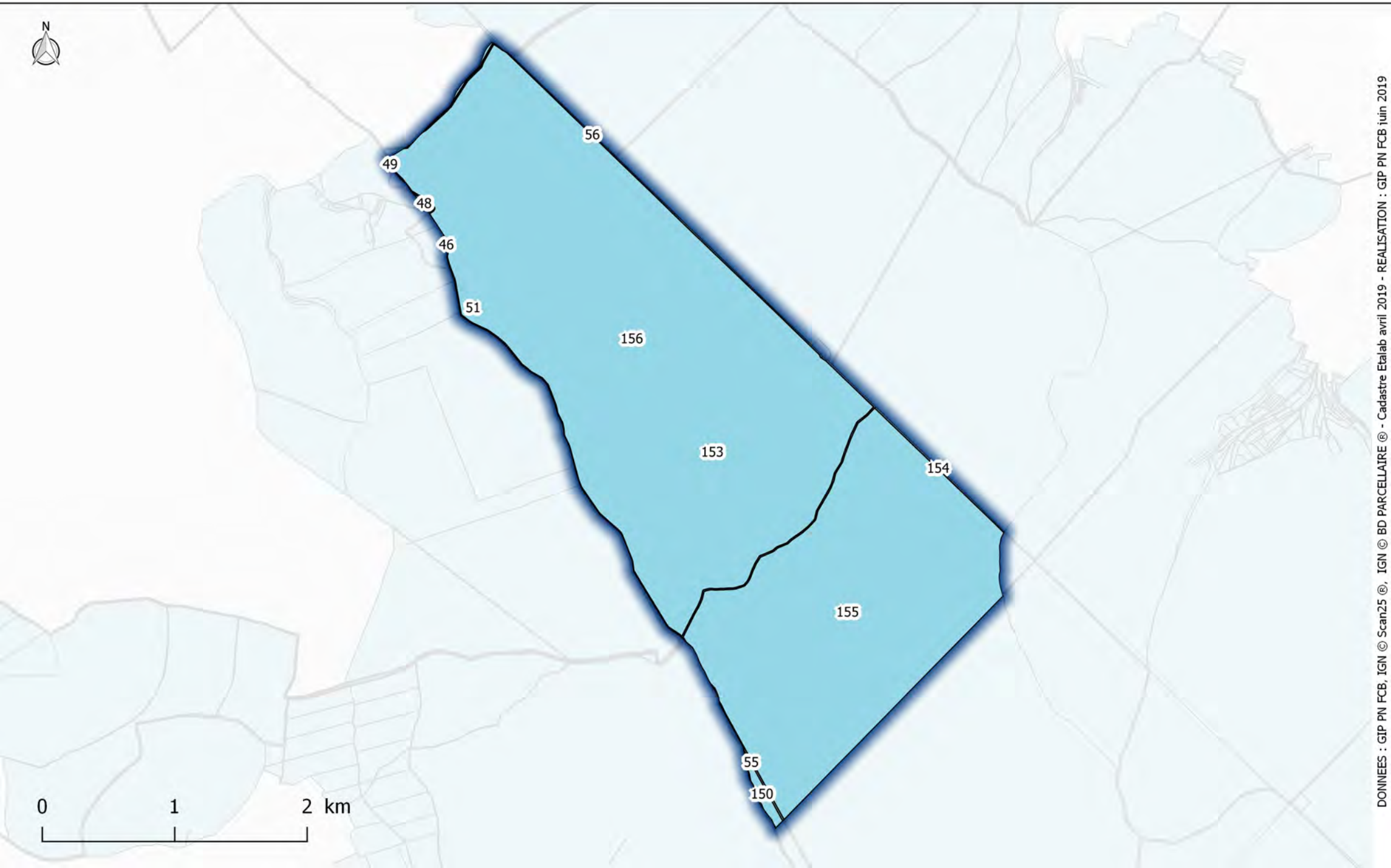

Commune de Villiers-le-Duc (21) - section F

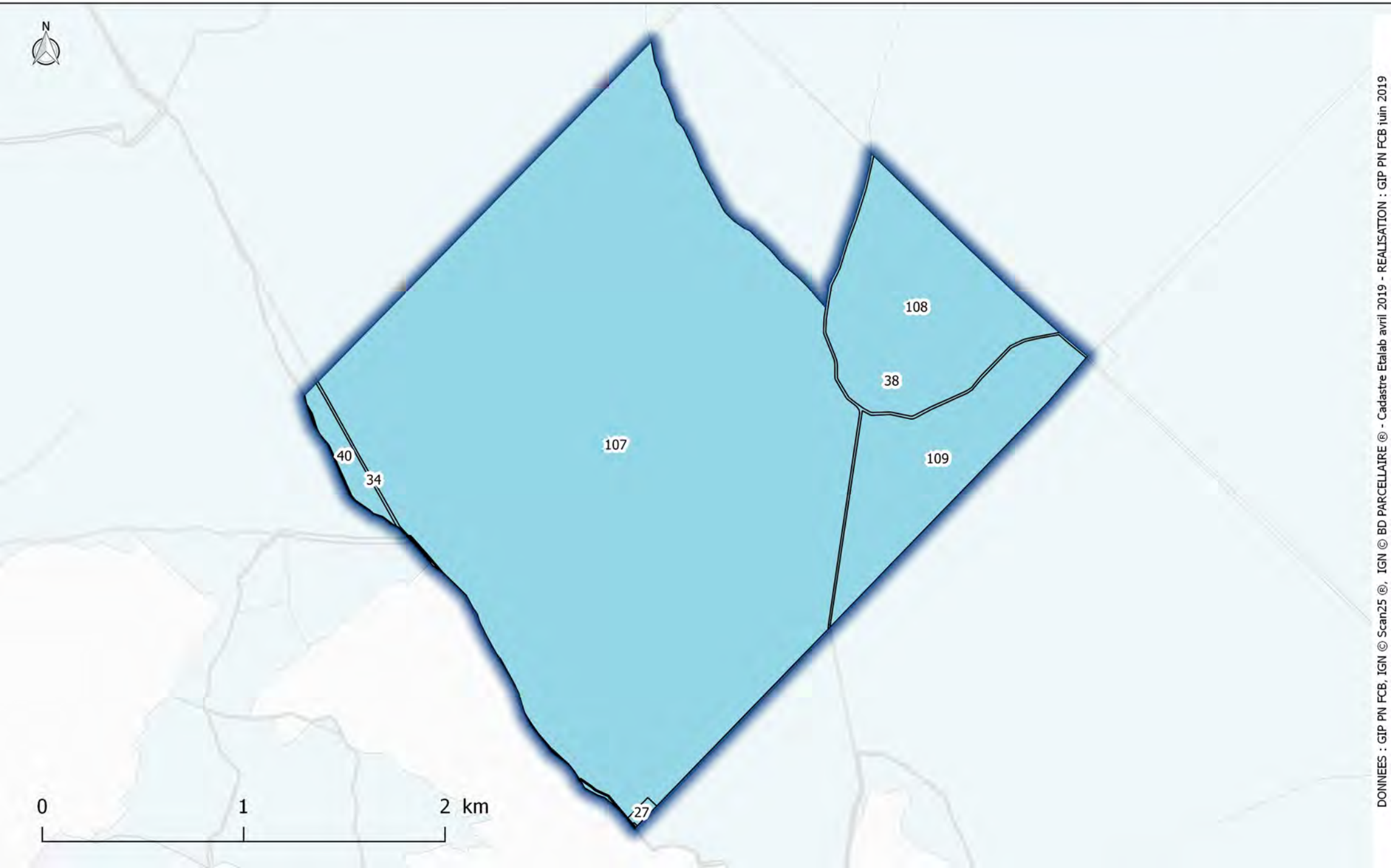

DONNEES : GIP PN FCB, IGN © Scan25 ®, IGN © BD PARCELLAIRE ® - Cadastre Etalab avril 2019 - REALISATION : GIP PN FCB juin 2019

Parc national de forêts

Commune de Villiers-le-Duc (21) - section G

Limites parcellaires
Coeur du Parc national

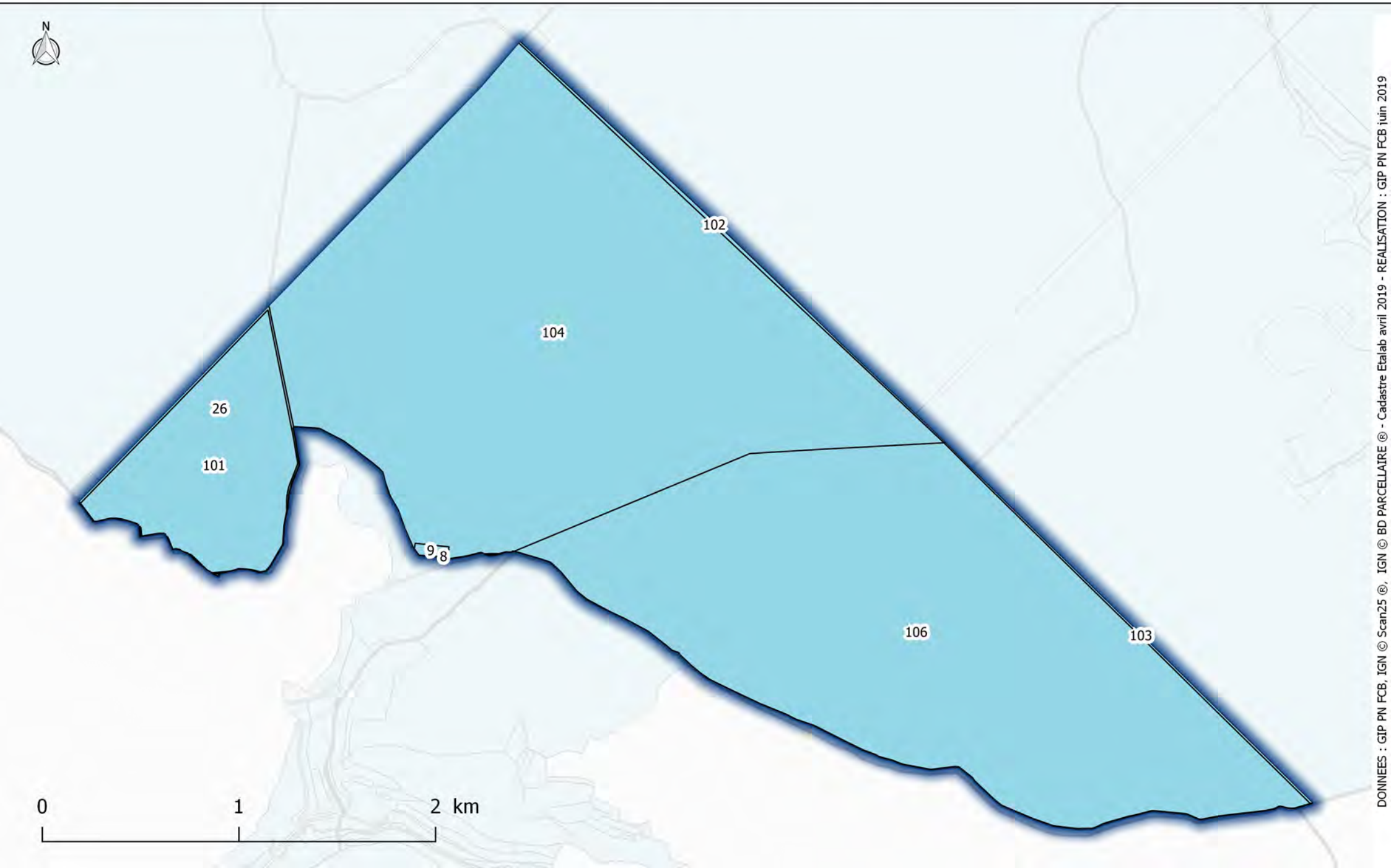

DONNEES : GIP PN FCB, IGN © Scan25 ®, IGN © BD PARCELLAIRE ® - Cadastre Etalab avril 2019 - REALISATION : GIP PN FCB juin 2019

Commune de Villiers-le-Duc (21) - section H

Limites parcellaires
Coeur du Parc national

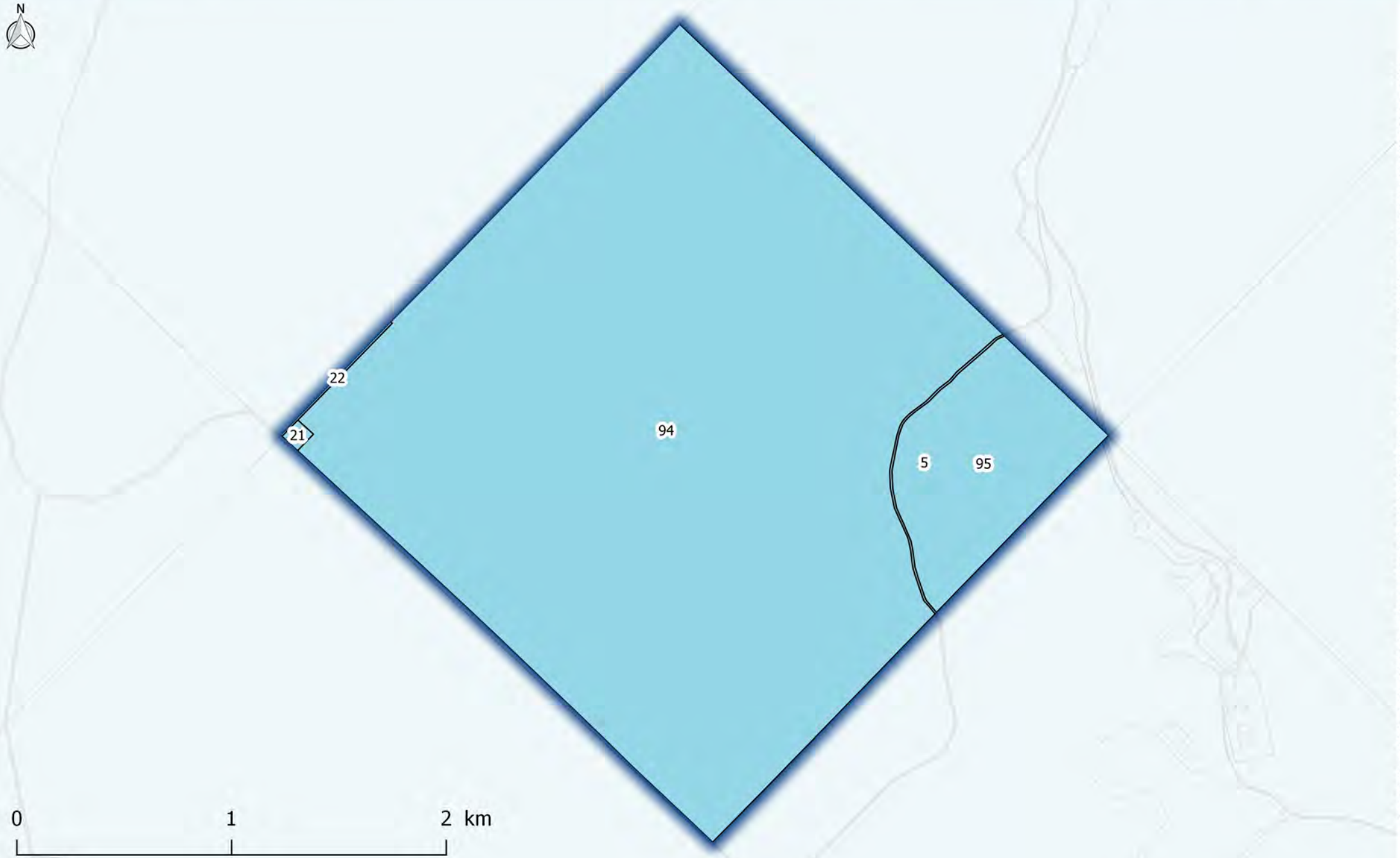

DONNEES : GIP PN FCB, IGN © Scan25 ®, IGN © BD PARCELLAIRE ® - Cadastre Etalab avril 2019 - REALISATION : GIP PN FCB juin 2019

Commune de Villiers-le-Duc (21) - section I

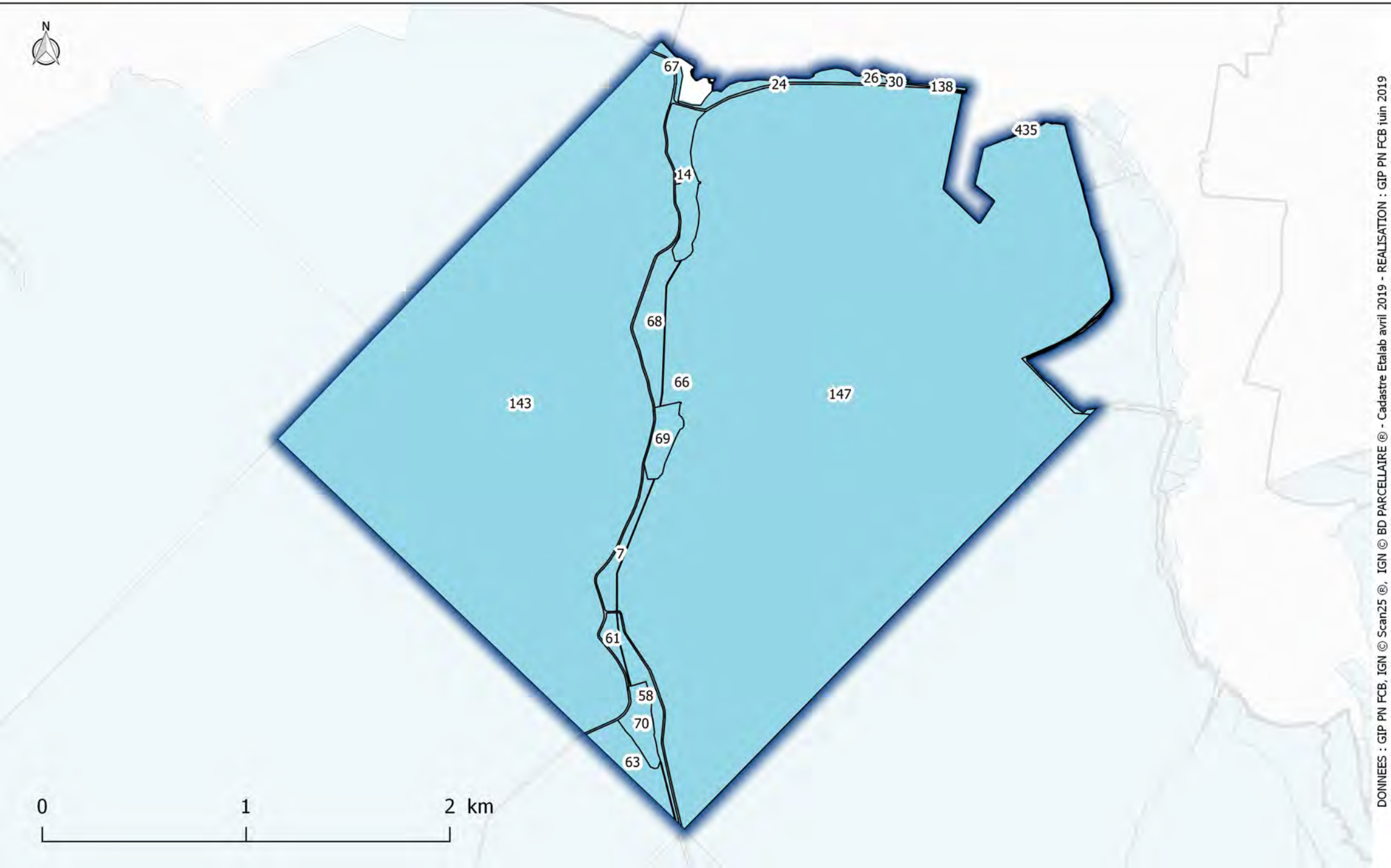

Commune de Villiers-le-Duc (21) - section K

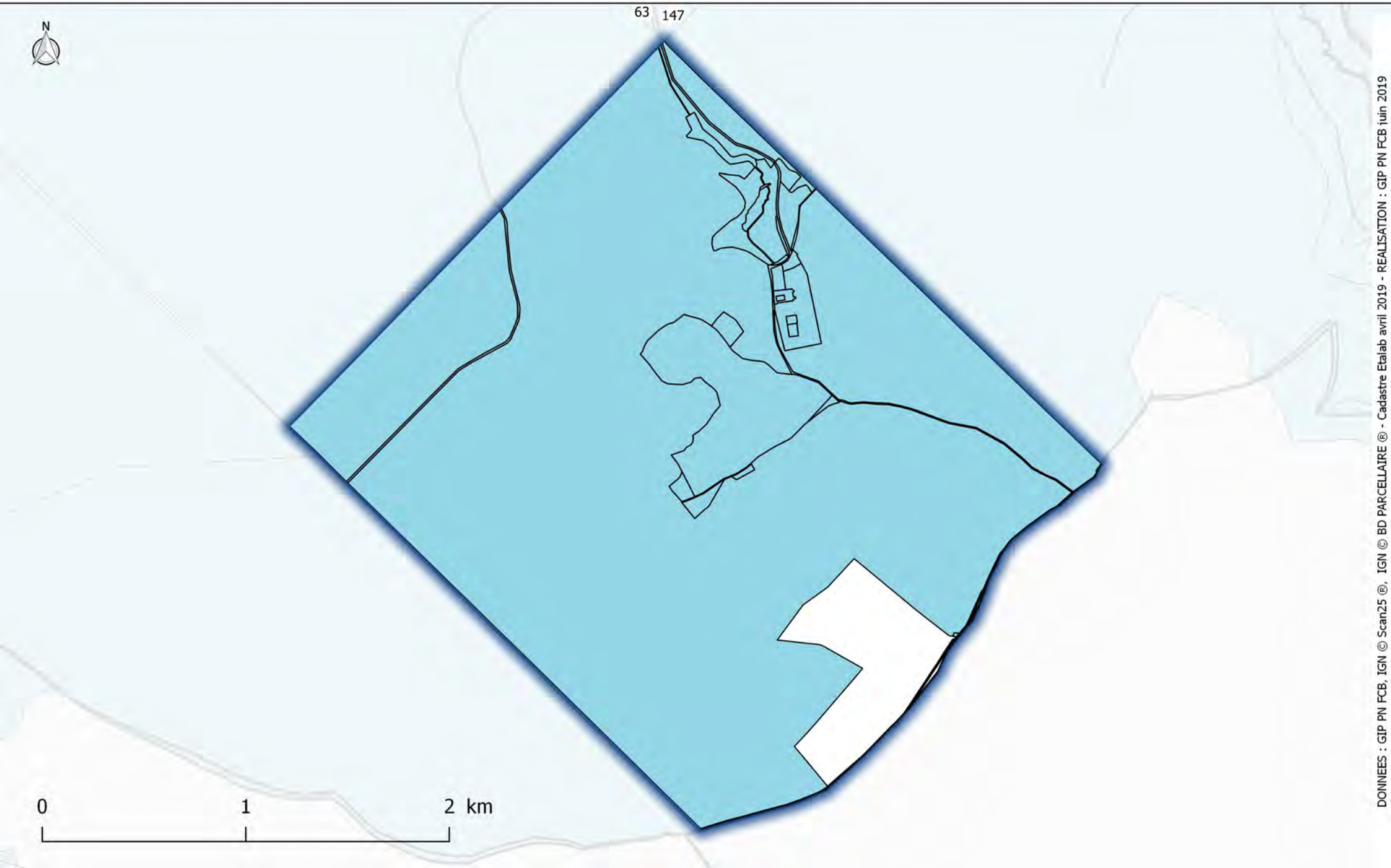

Commune de Villiers-le-Duc (21) - section L

Limites parcellaires
Coeur du Parc national

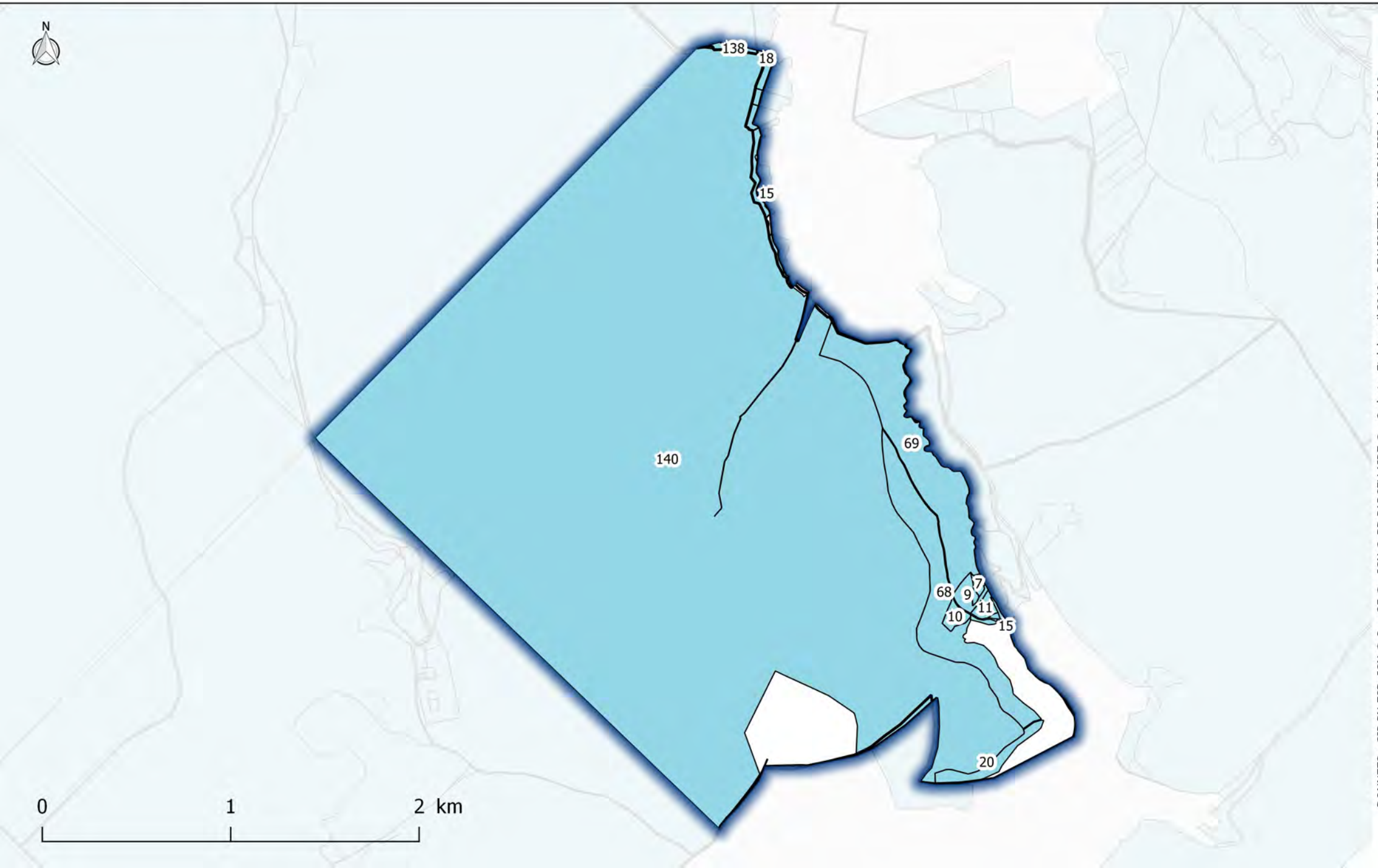

DONNEES : GIP PN FCB, IGN © Scan25 ®, IGN © BD PARCELLAIRE ® - Cadastre Etalab avril 2019 - REALISATION : GIP PN FCB juin 2019

Commune de Villiers-le-Duc (21) - section M

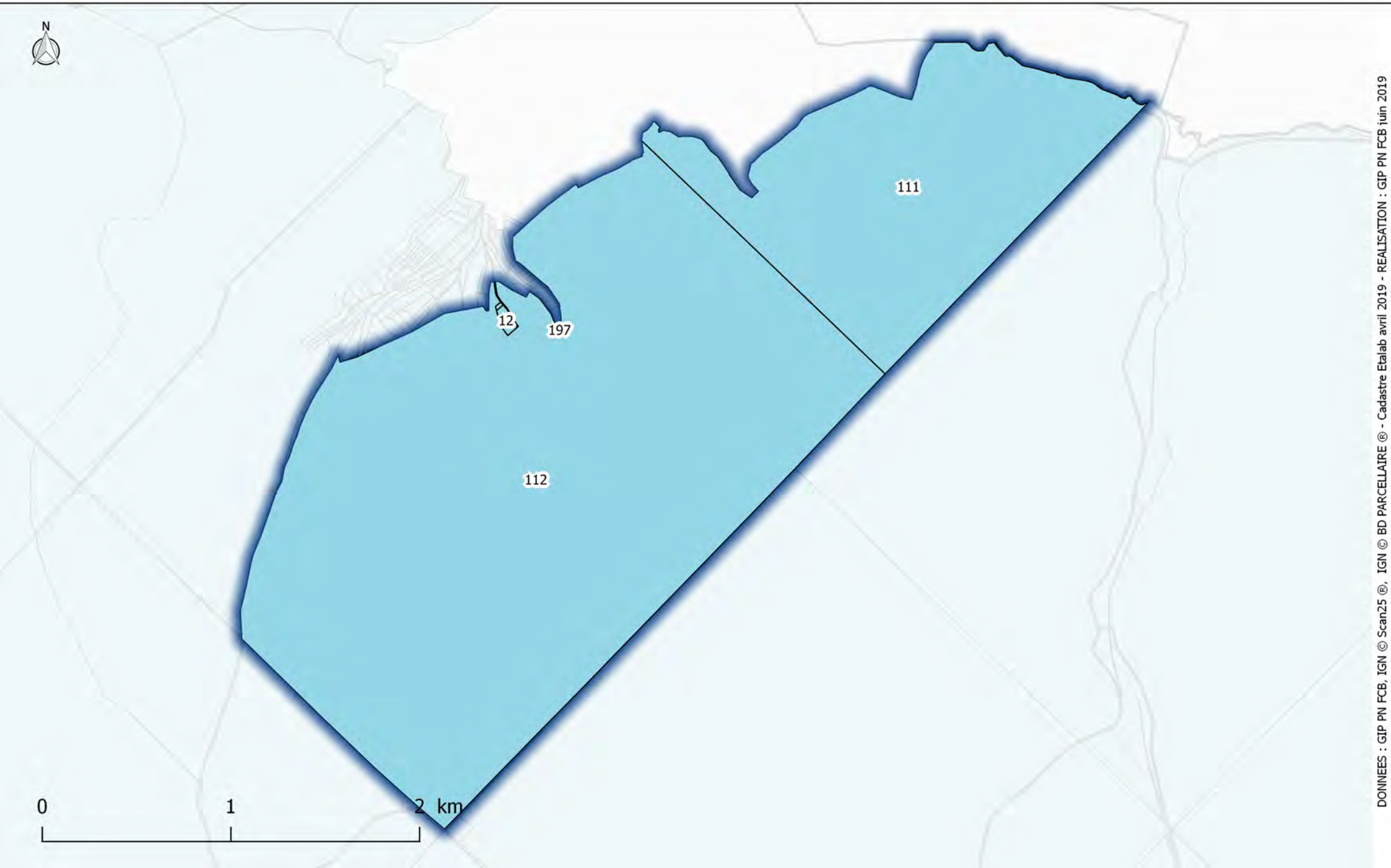

Commune de Villiers-le-Duc (21) - section N

Limites parcellaires
Coeur du Parc national

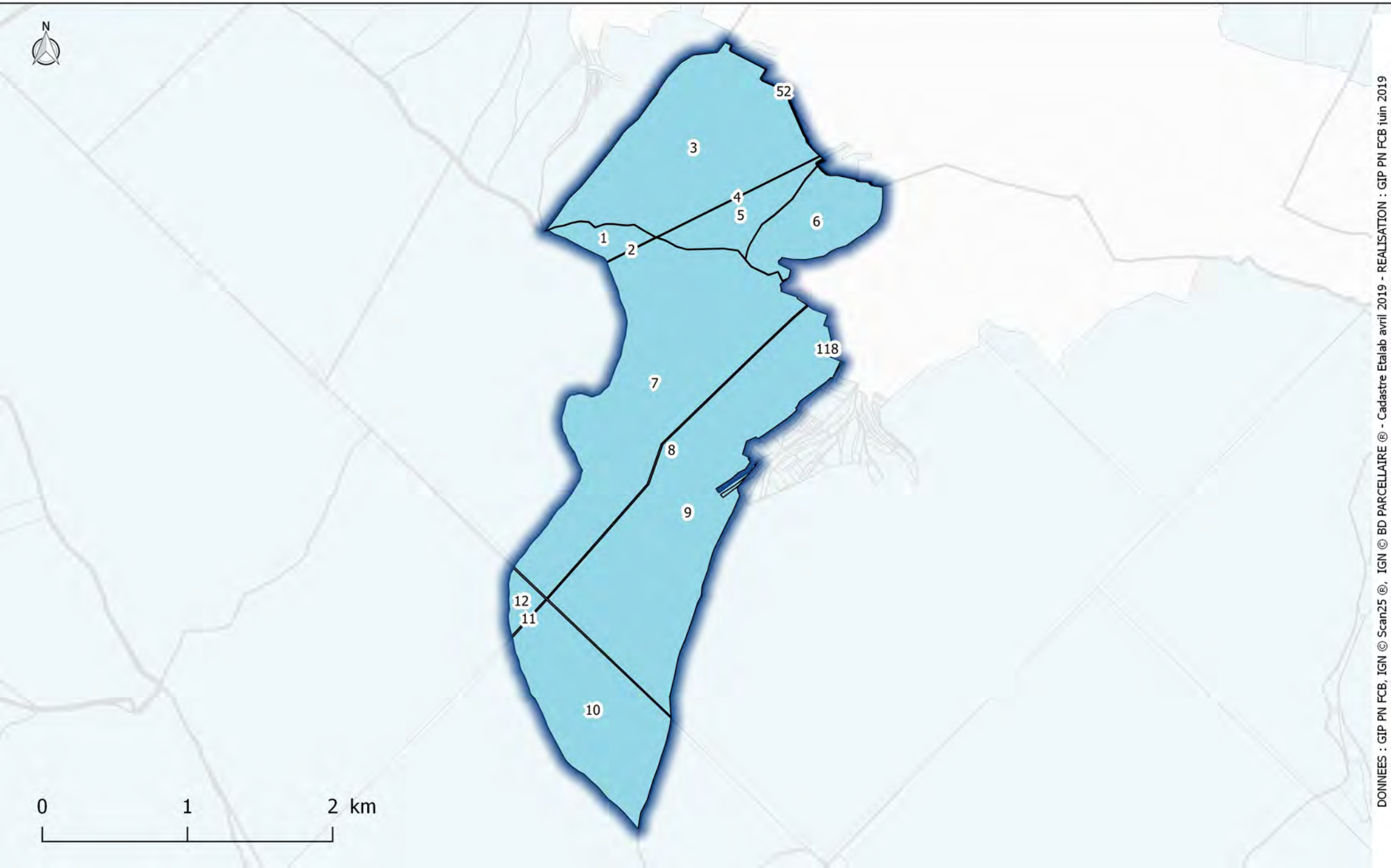

DONNEES : GIP PN FCB, IGN © Scan25 ®, IGN © BD PARCELLAIRE ® - Cadastre Etalab avril 2019 - REALISATION : GIP PN FCB juin 2019

Commune de Villiers-le-Duc (21) - section ZB

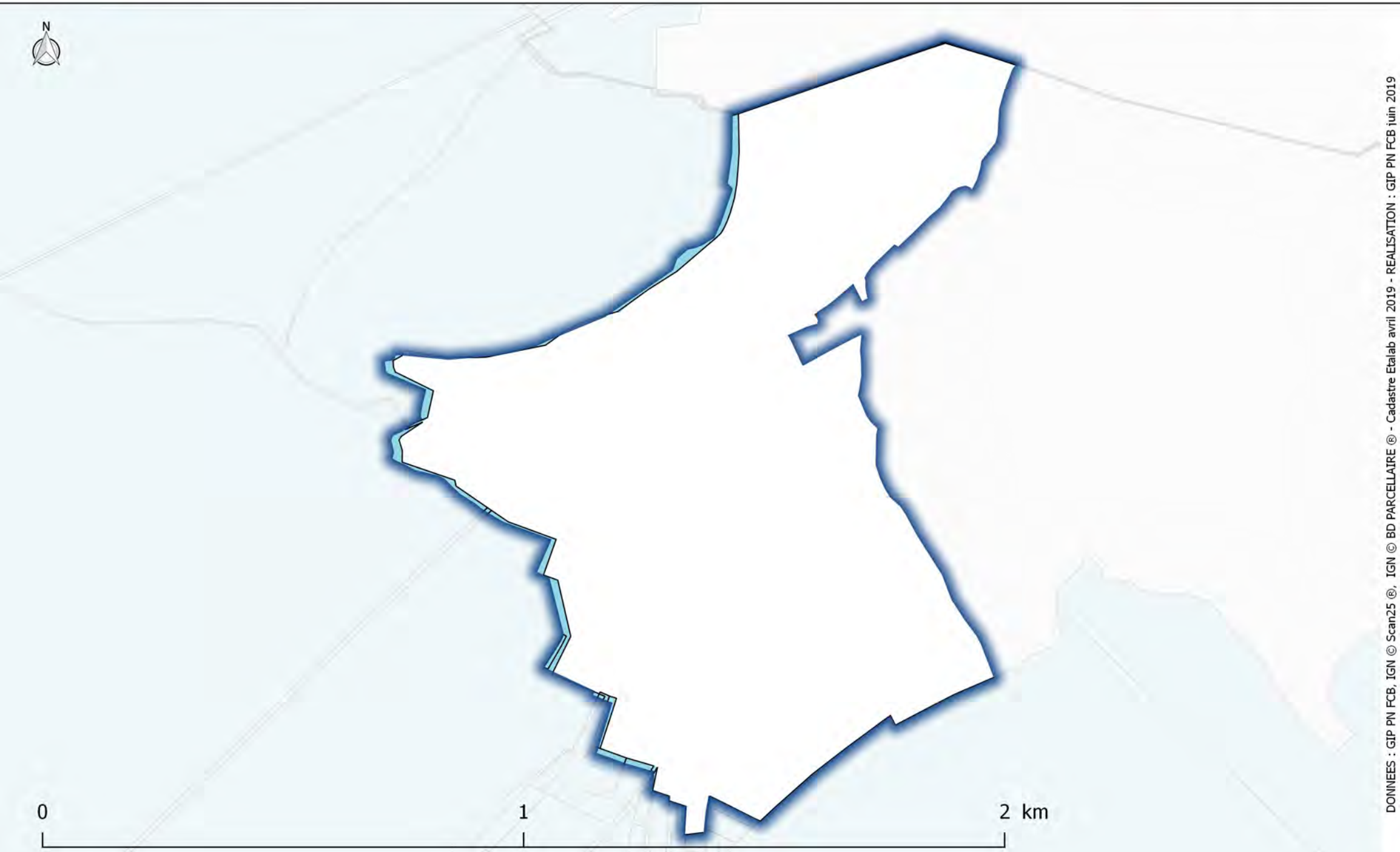

DONNEES : GIP PN FCB, IGN © Scan25 ®, IGN © BD PARCELLAIRE ® - Cadastre Etalab avril 2019 - REALISATION : GIP PN FCB juin 2019

Commune de Voulaines-les-Templiers (21)

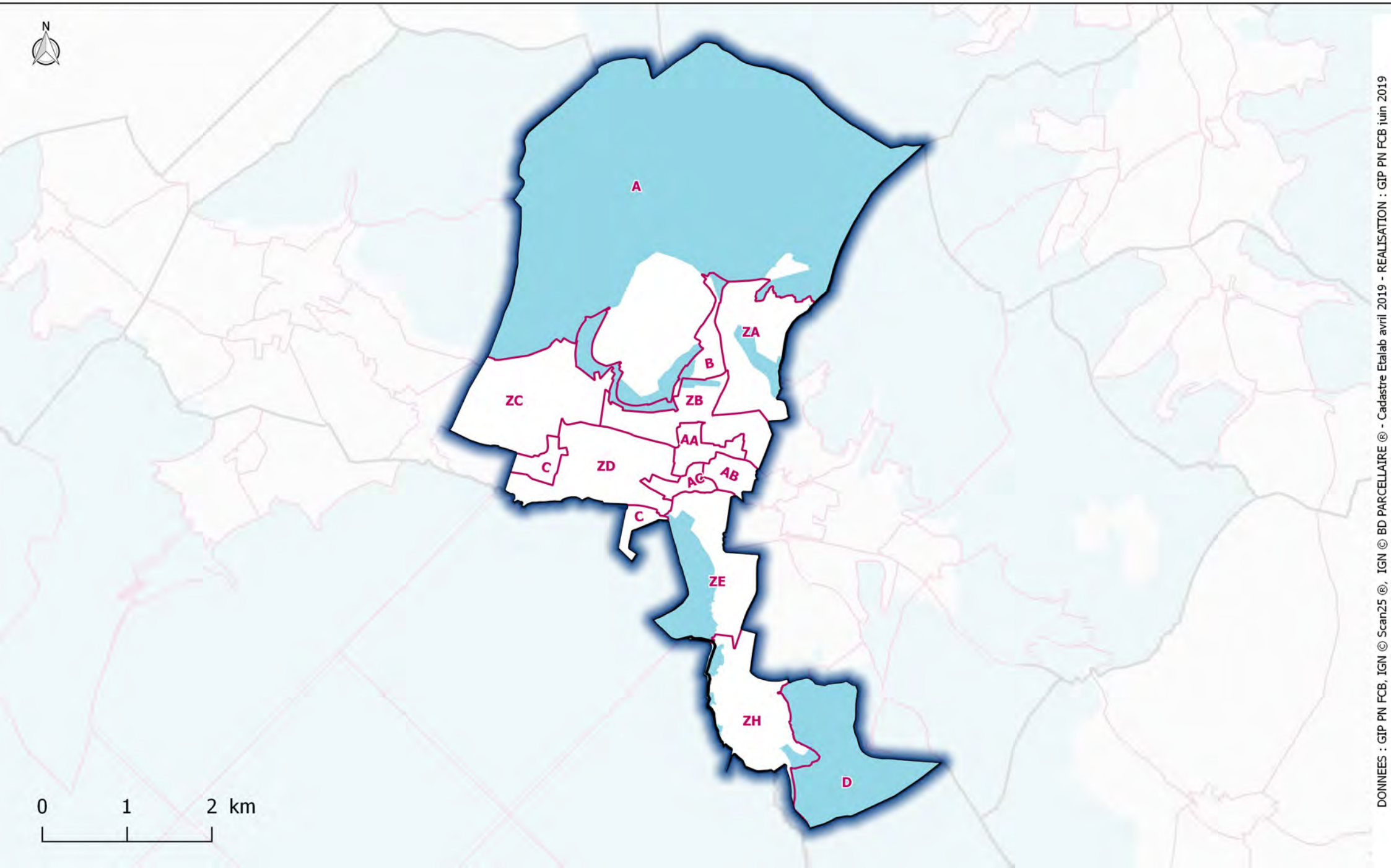

DONNEES : GIP PN FCB, IGN © Scan25 ®, IGN © BD PARCELLAIRE ® - Cadastre Etalab avril 2019 - REALISATION : GIP PN FCB juin 2019

Commune de Voulaines-les-Templiers (21) - section A

Limites parcellaires
Coeur du Parc national

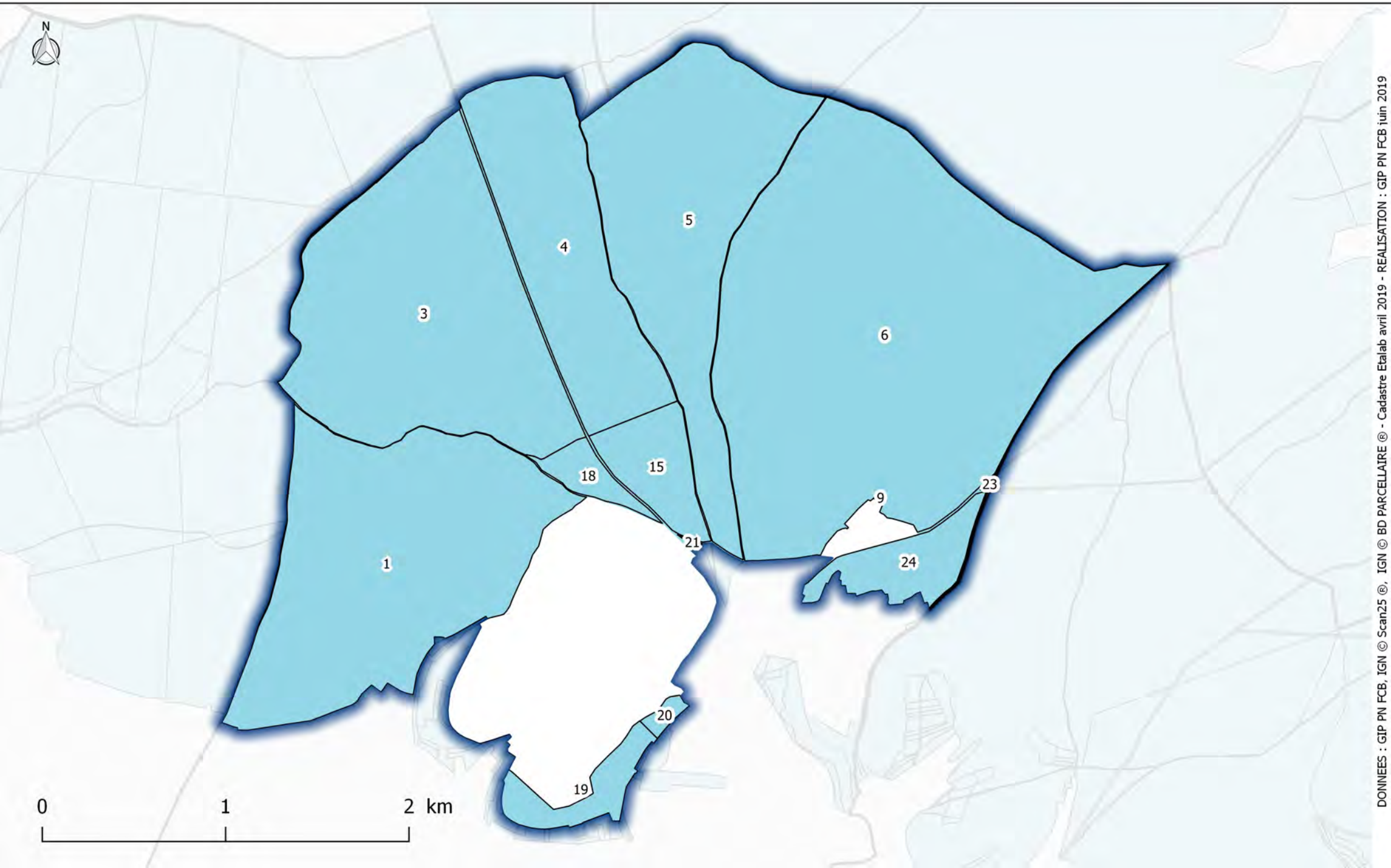

DONNEES : GIP PN FCB, IGN © Scan25 ®, IGN © BD PARCELLAIRE ® - Cadastre Etalab avril 2019 - REALISATION : GIP PN FCB juin 2019

Commune de Voulaines-les-Templiers (21) - section B

Limites parcellaires
Coeur du Parc national

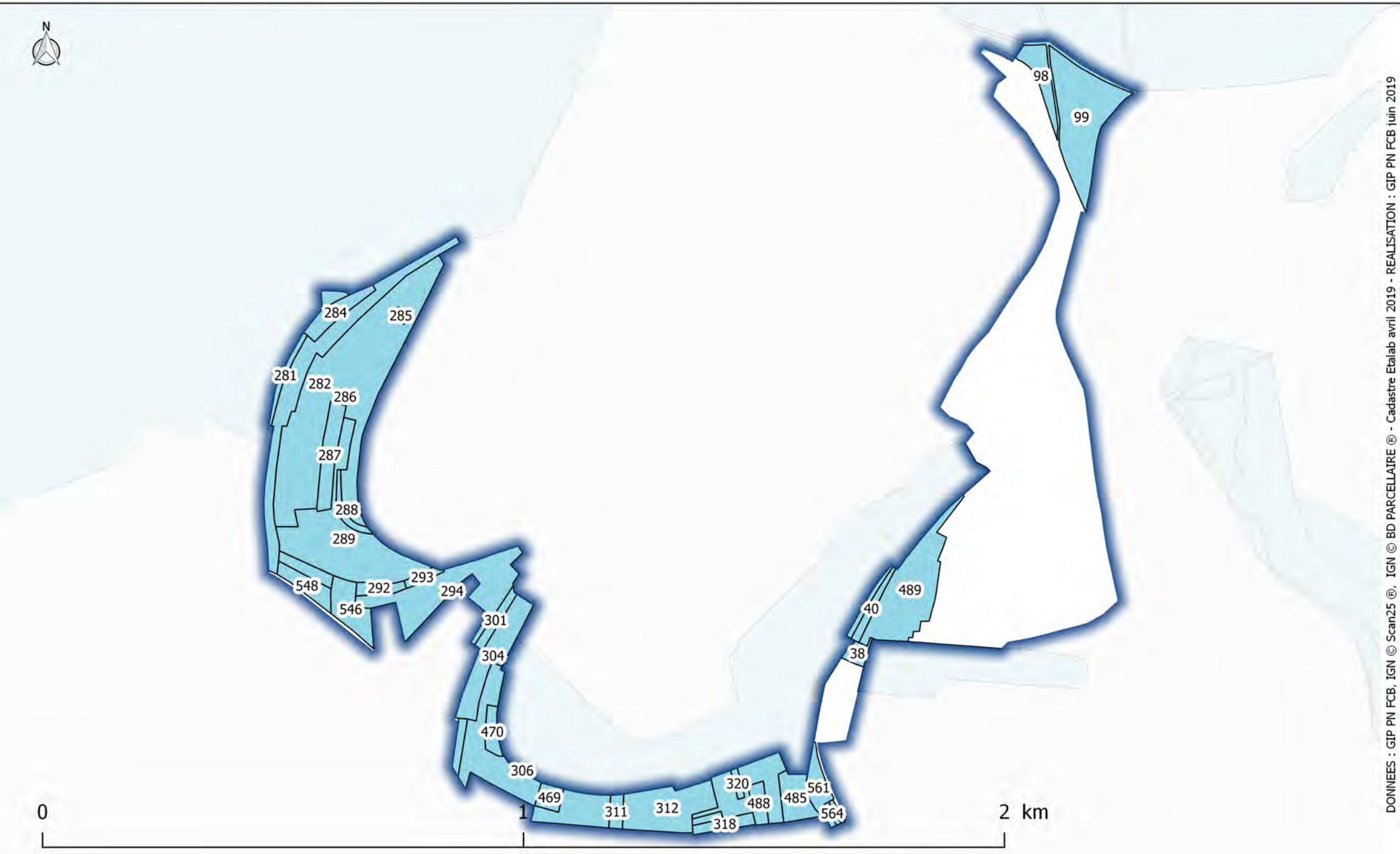

DONNEES : GIP PN FCB, IGN © Scan25 ®, IGN © BD PARCELLAIRE ® - Cadastre Etalab avril 2019 - REALISATION : GIP PN FCB juin 2019

Commune de Voulaines-les-Templiers (21) - section C

Limites parcellaires
Coeur du Parc national

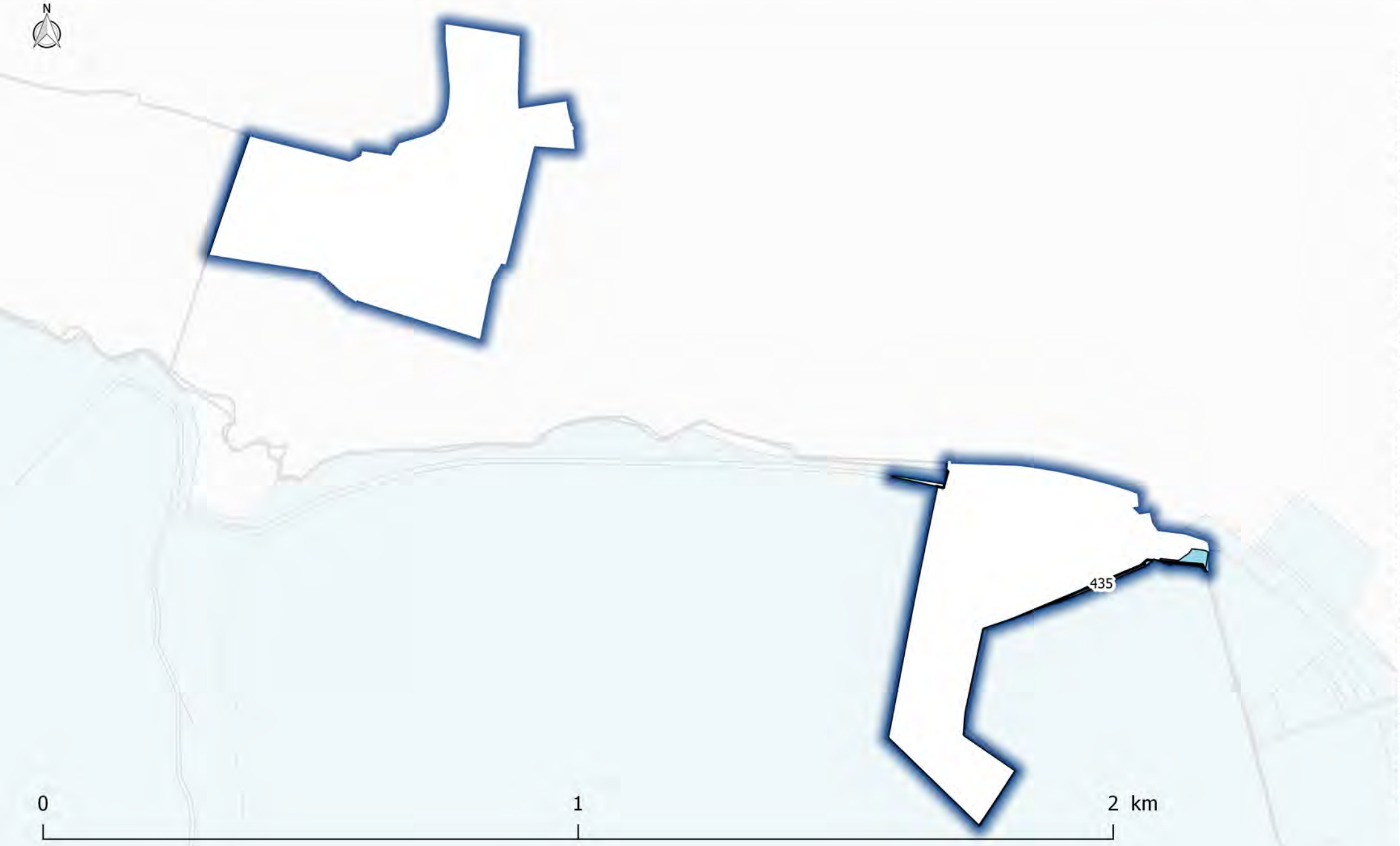

DONNEES : GIP PN FCB, IGN © Scan25 ®, IGN © BD PARCELLAIRE ® - Cadastre Etalab avril 2019 - REALISATION : GIP PN FCB juin 2019

Commune de Voulaines-les-Templiers (21) - section D

Limites parcellaires
Coeur du Parc national

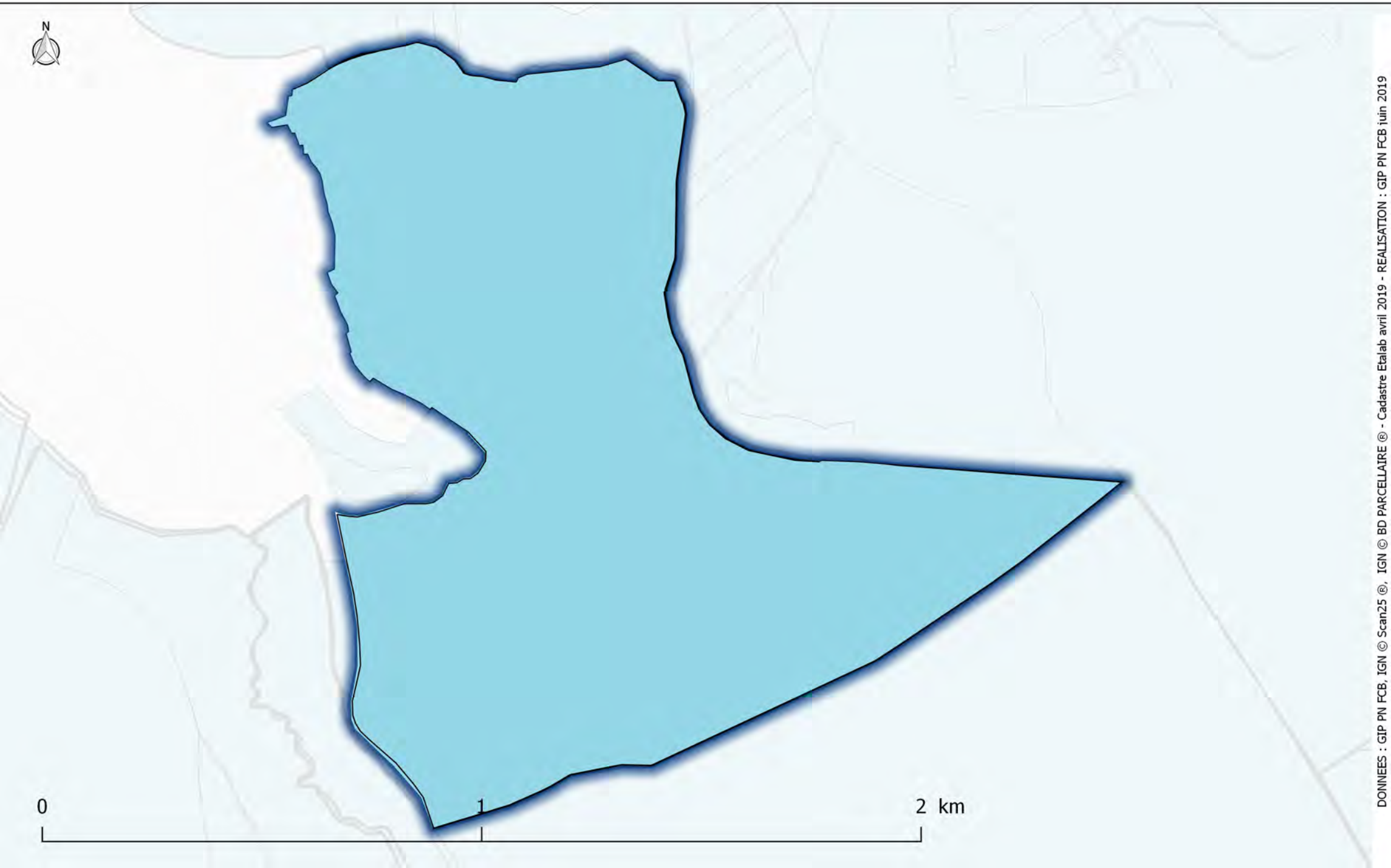

DONNEES : GIP PN FCB, IGN © Scan25 ®, IGN © BD PARCELLAIRE ® - Cadastre Etalab avril 2019 - REALISATION : GIP PN FCB juin 2019

Commune de Voulaines-les-Templiers (21) - section ZA

Limites parcellaires
Coeur du Parc national

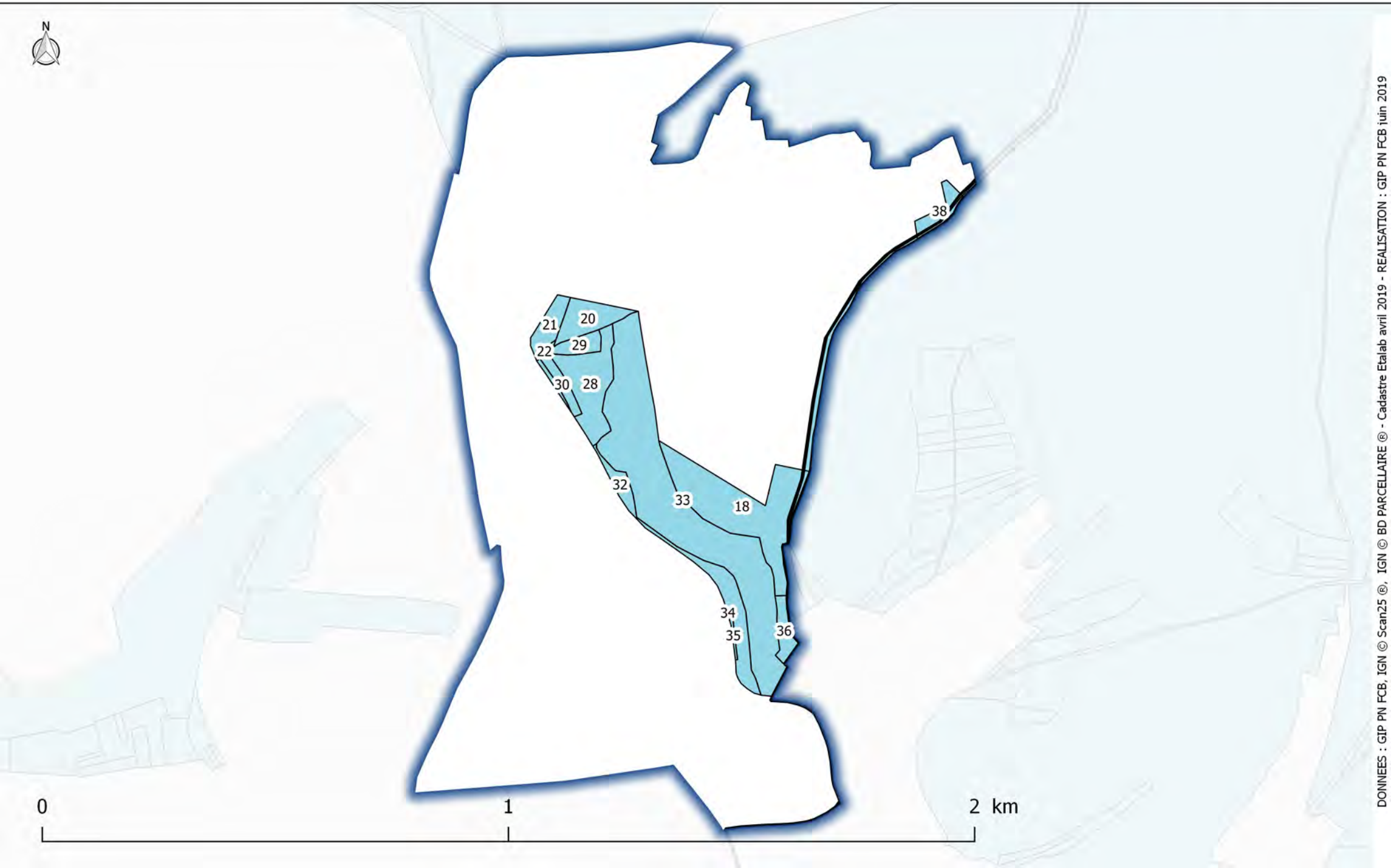

DONNEES : GIP PN FCB, IGN © Scan25 ®, IGN © BD PARCELLAIRE ® - Cadastre Etalab avril 2019 - REALISATION : GIP PN FCB juin 2019

Commune de Voulaines-les-Templiers (21) - section ZB

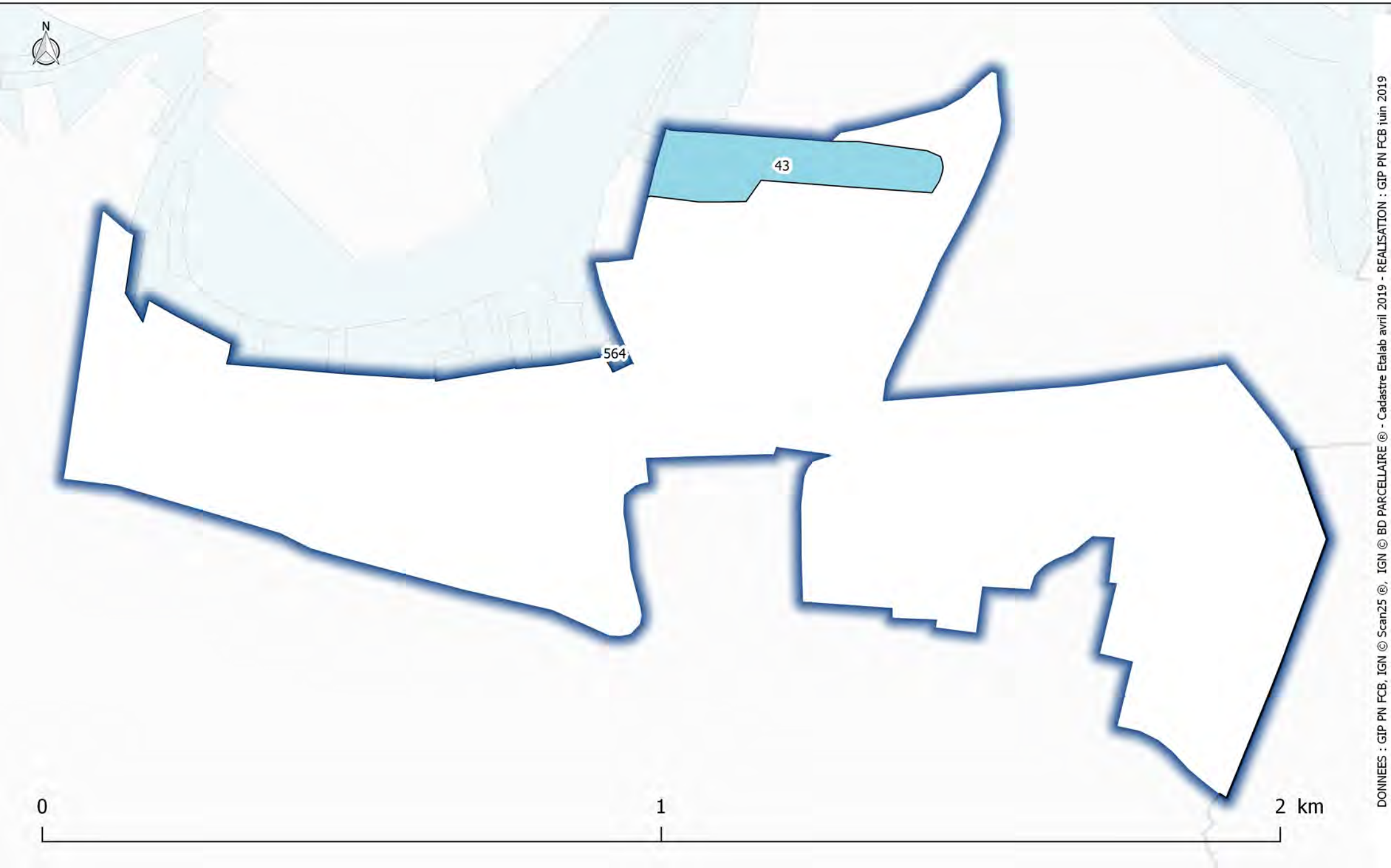

Commune de Voulaines-les-Templiers (21) - section ZE

Limites parcellaires
Coeur du Parc national

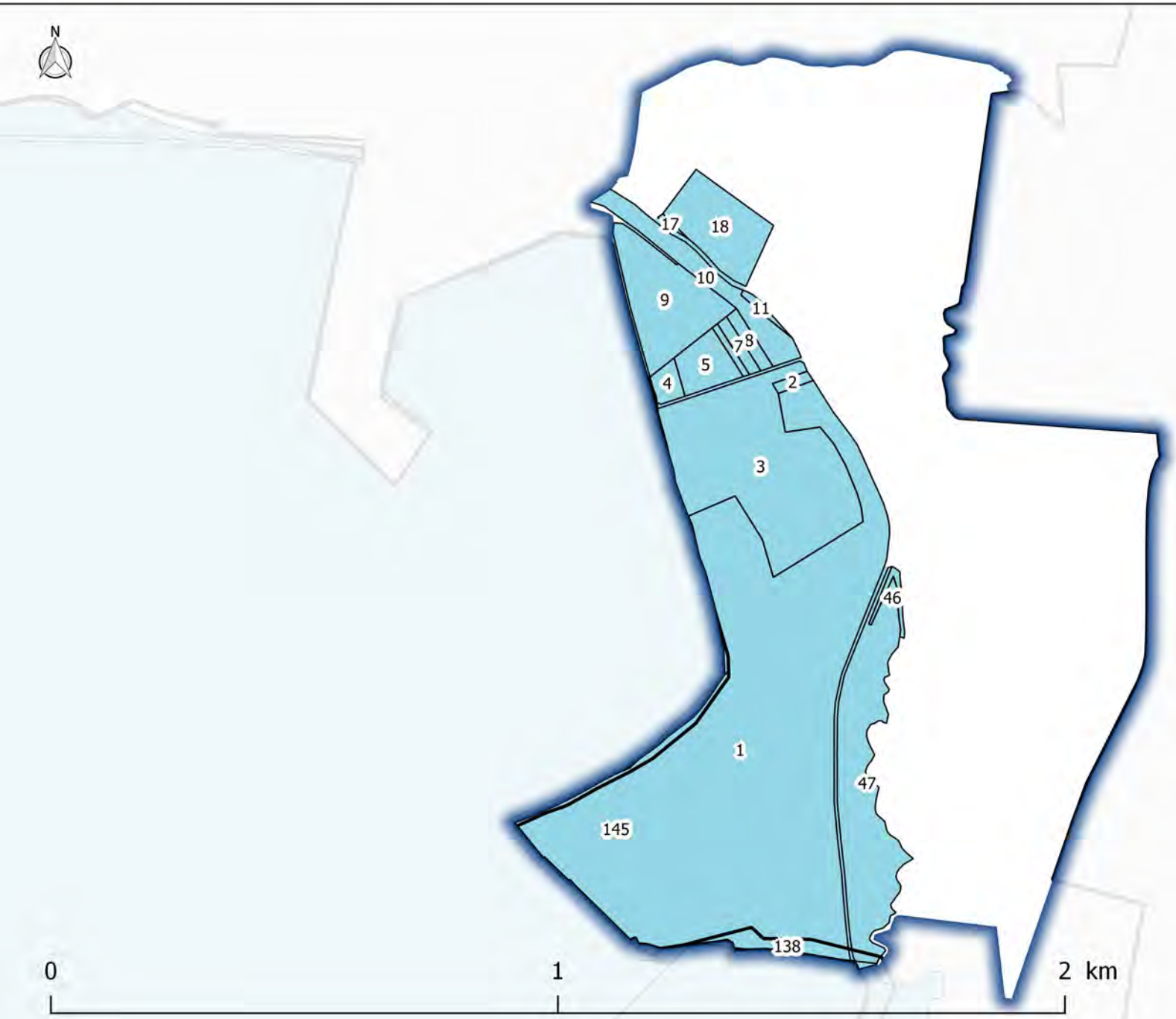

DONNEES : GIP PN FCB, IGN © Scan25 ®, IGN © BD PARCELLAIRE ® - Cadastre Etalab avril 2019 - REALISATION : GIP PN FCB juin 2019

Commune de Voulaines-les-Templiers (21) - section ZH

Limites parcellaires
Coeur du Parc national

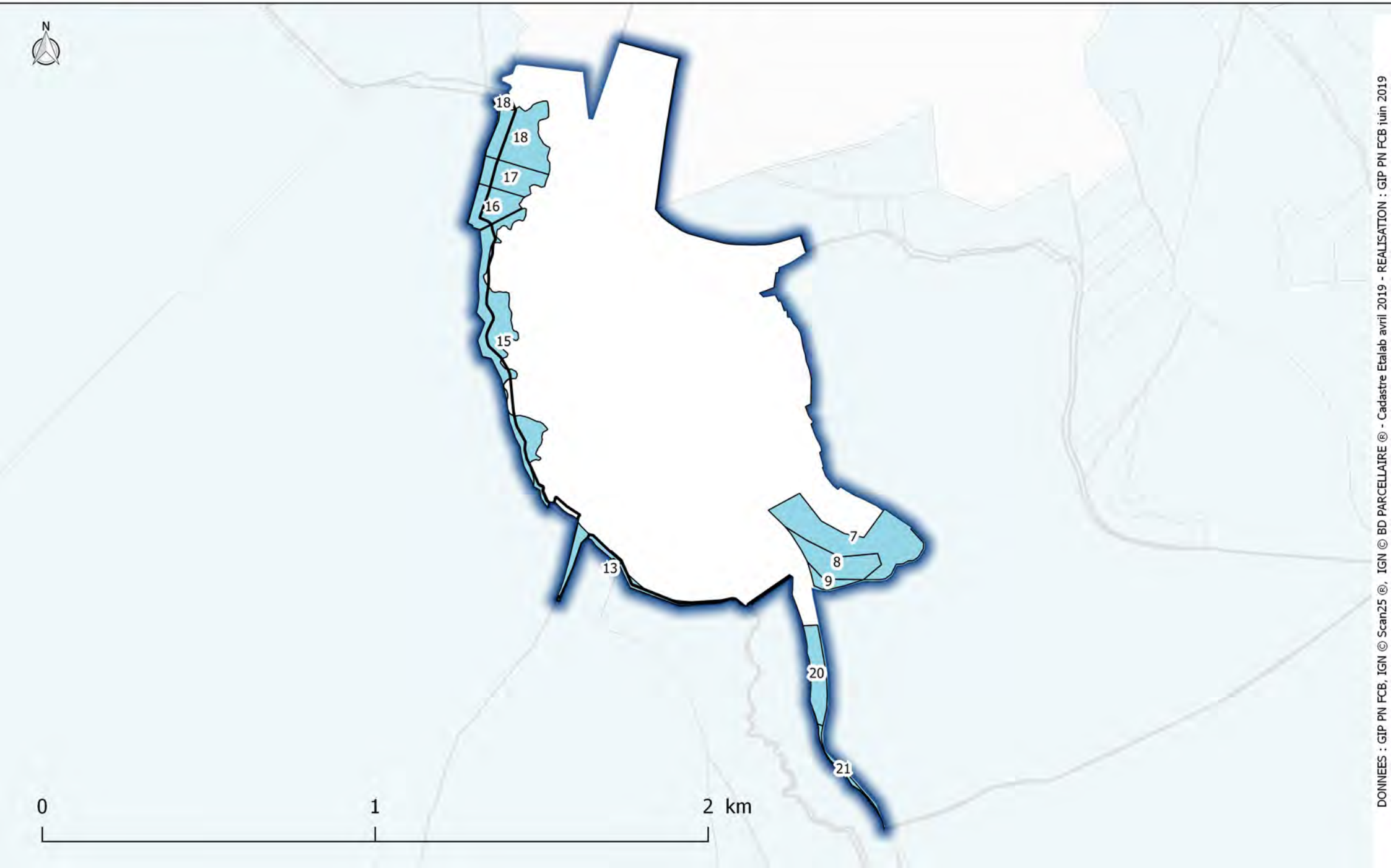

DONNEES : GIP PN FCB, IGN © Scan25 ®, IGN © BD PARCELLAIRE ® - Cadastre Etalab avril 2019 - REALISATION : GIP PN FCB juin 2019

Cartes des sections et des parcelles cadastrales par communes

Département de la Haute-Marne

Parc national de forêts

Commune de Aprey (52)

Coeur du Parc national
Sections cadastrales
Limites communales

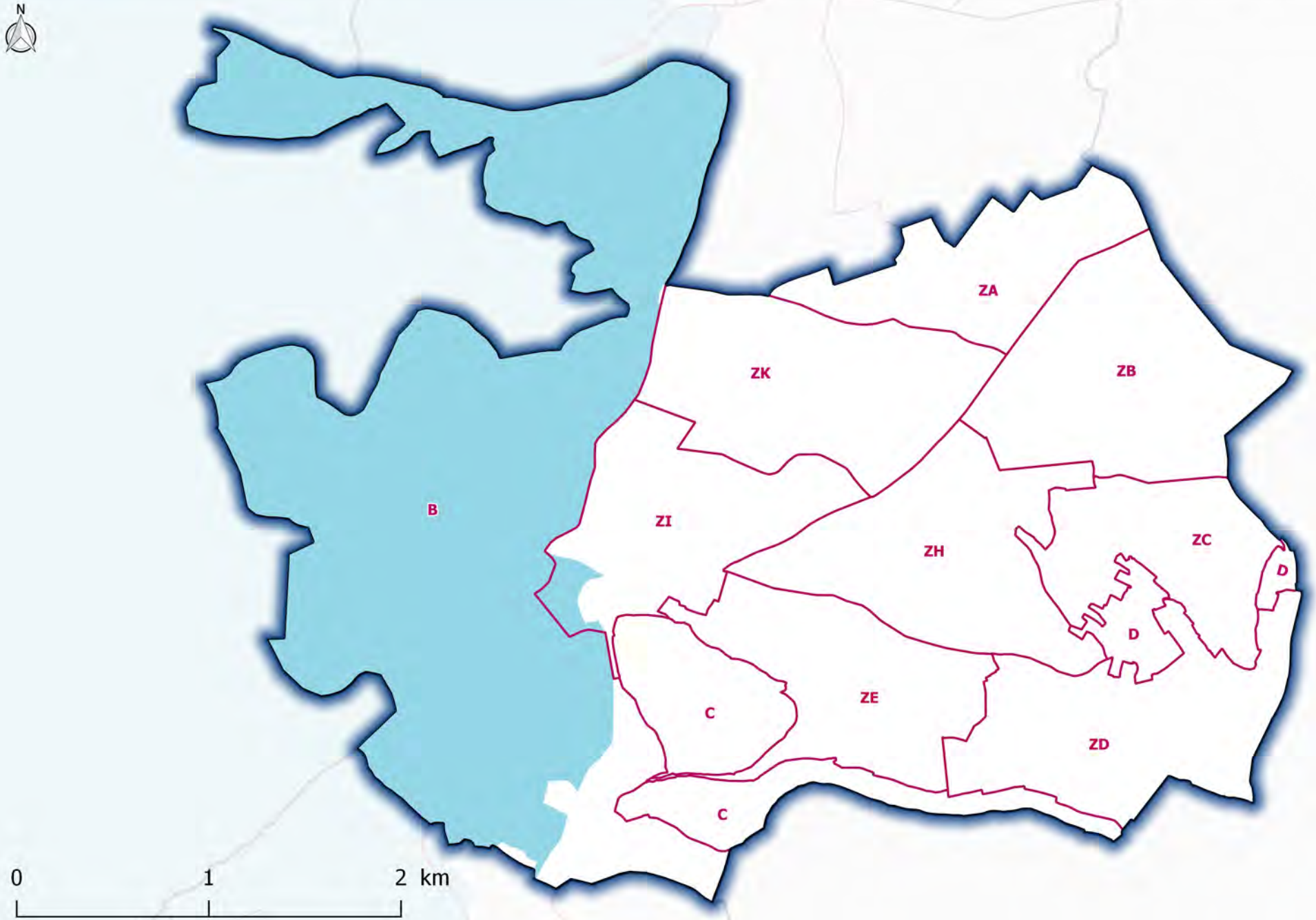

DONNEES : GIP PN FCB, IGN © Scan25 ®, IGN © BD PARCELLAIRE ® - Cadastre Etalab avril 2019 - REALISATION : GIP PN FCB juin 2019

Commune de Aprey (52) - section B

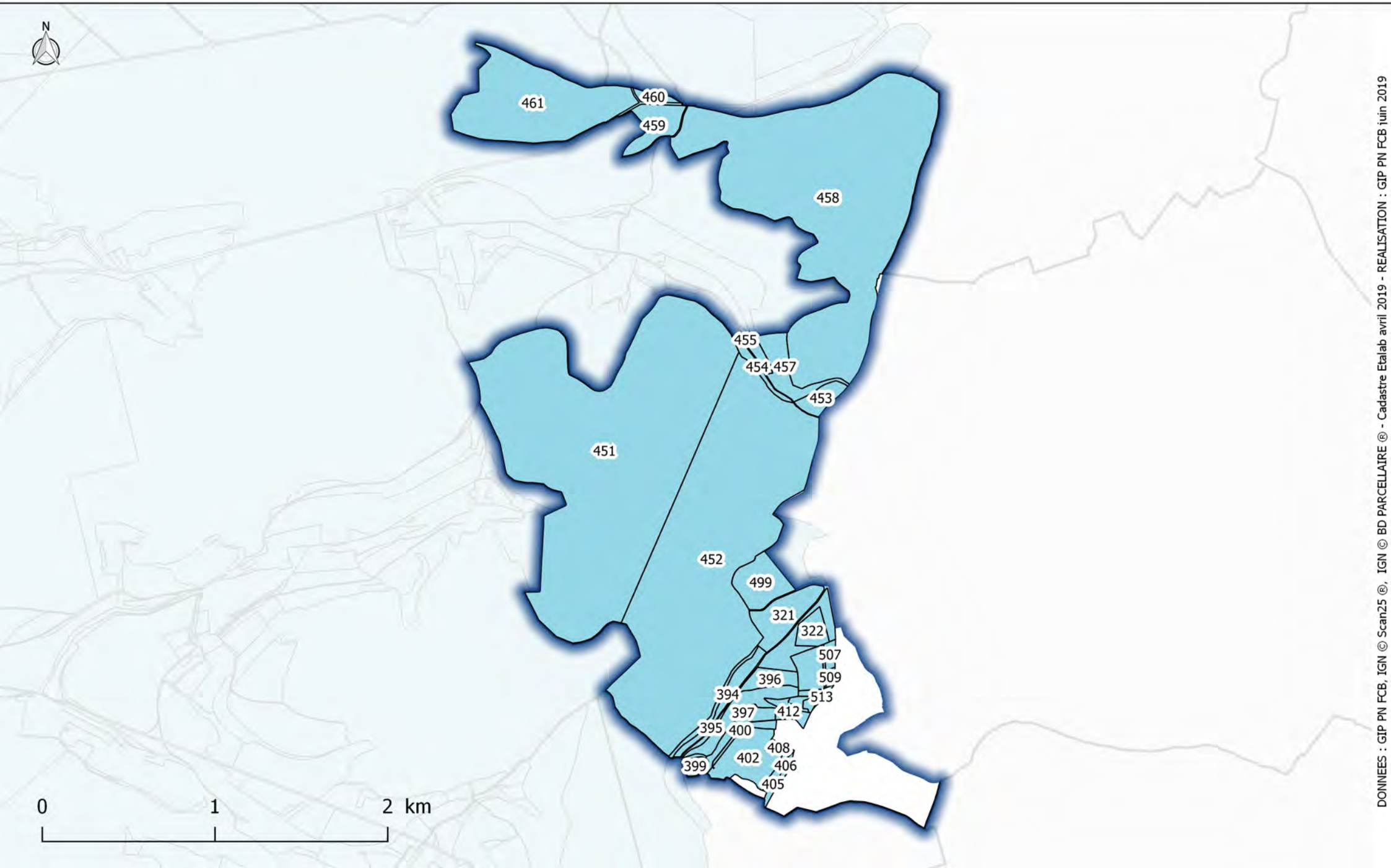

DONNEES : GIP PN FCB, IGN © Scan25 ®, IGN © BD PARCELLAIRE ® - Cadastre Etalab avril 2019 - REALISATION : GIP PN FCB juin 2019

Commune de Aprey (52) - section ZI

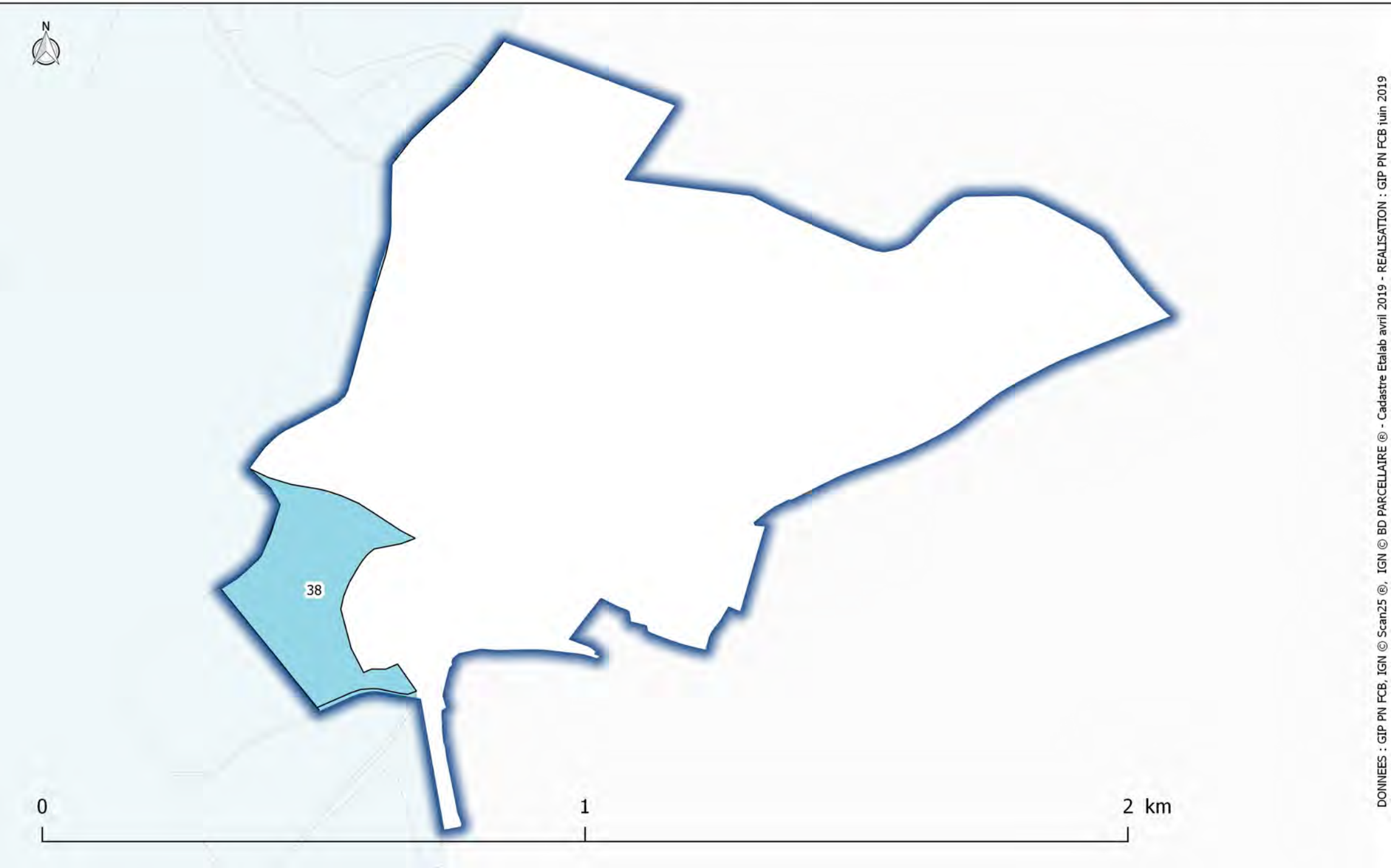

Commune de Arbot (52)

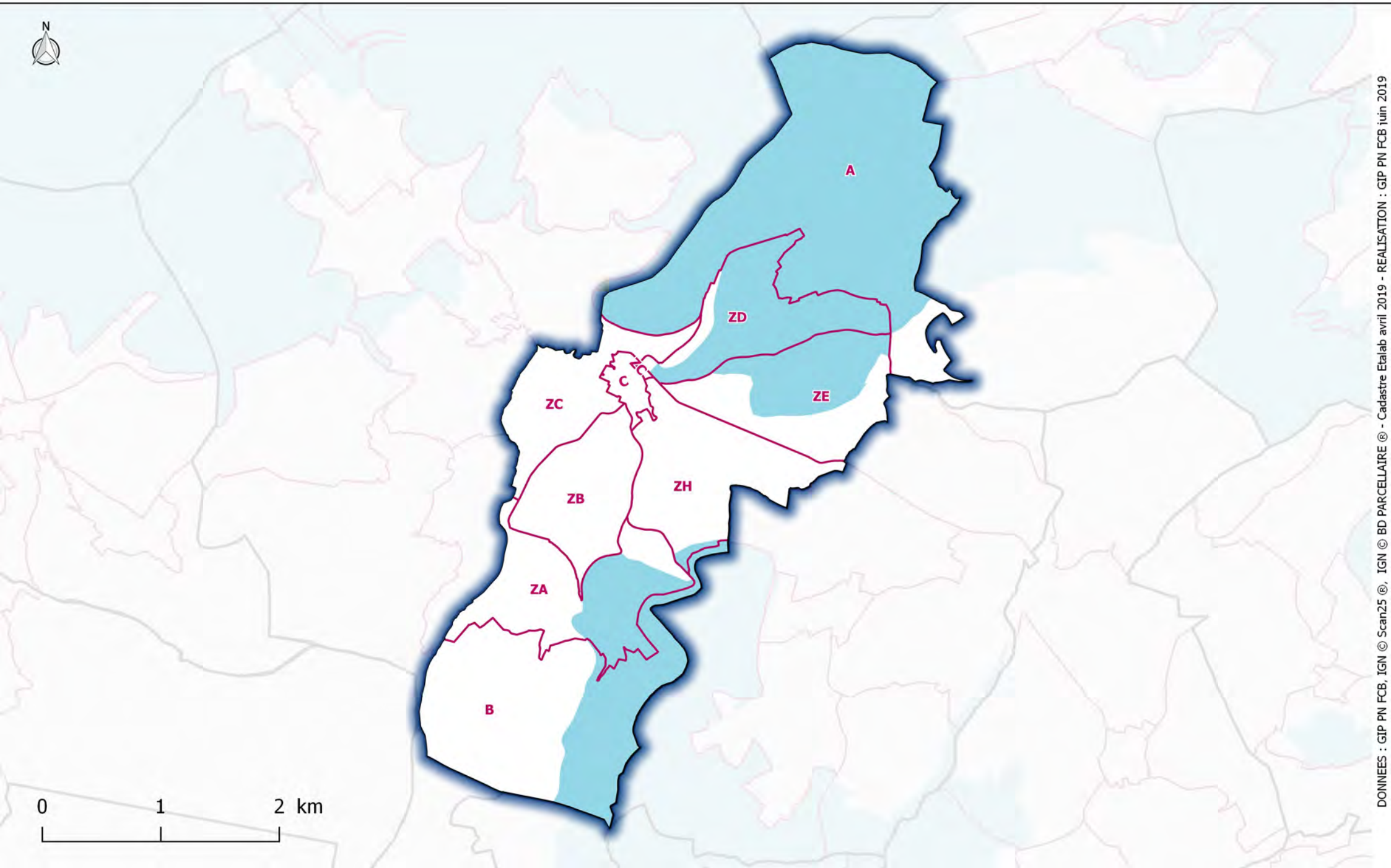

Parc national de forêts

Commune de Arbot (52) - section A

Limites parcellaires
Coeur du Parc national

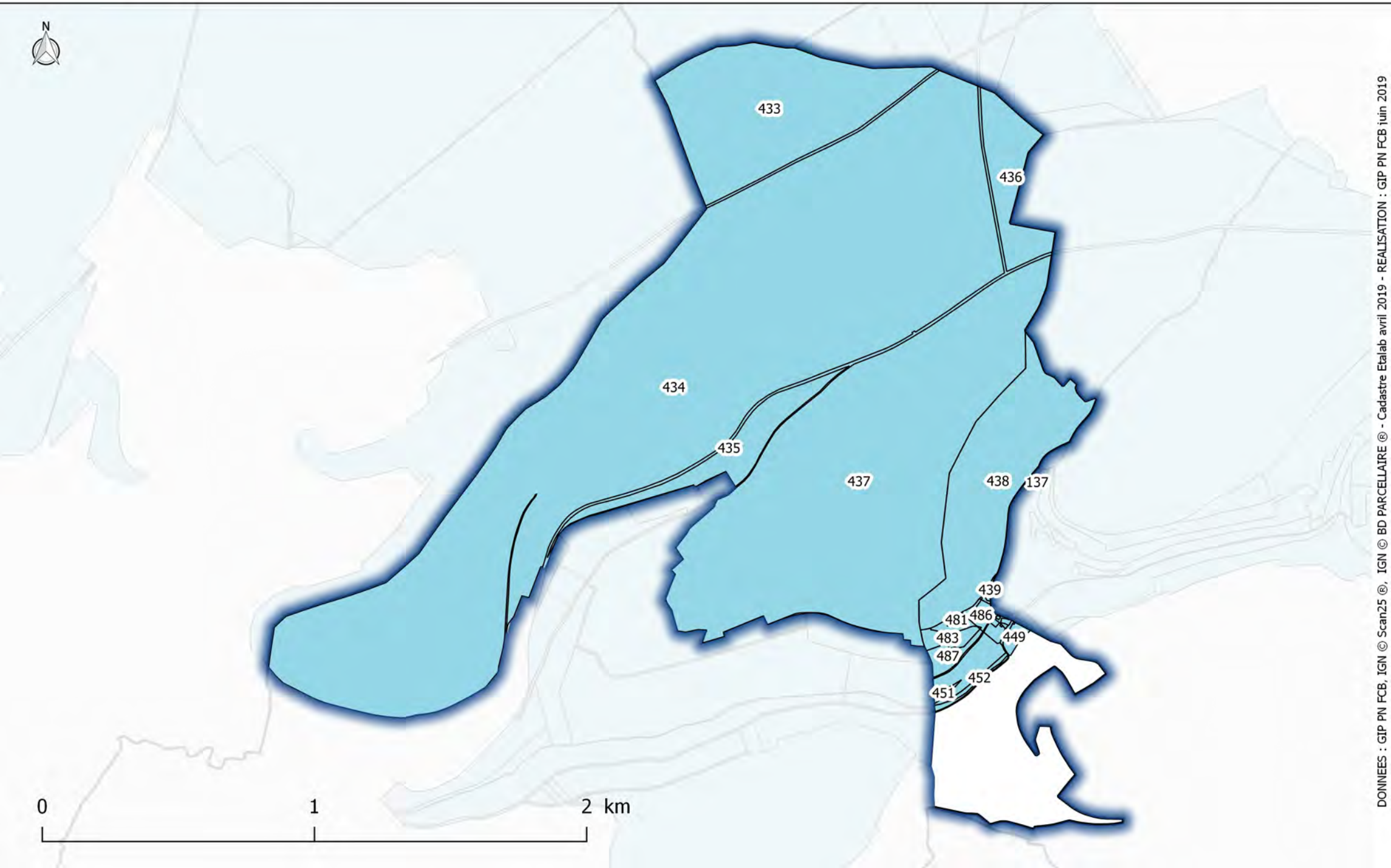

DONNEES : GIP PN FCB, IGN © Scan25 ®, IGN © BD PARCELLAIRE ® - Cadastre Etalab avril 2019 - REALISATION : GIP PN FCB juin 2019

Commune de Arbot (52) - section B

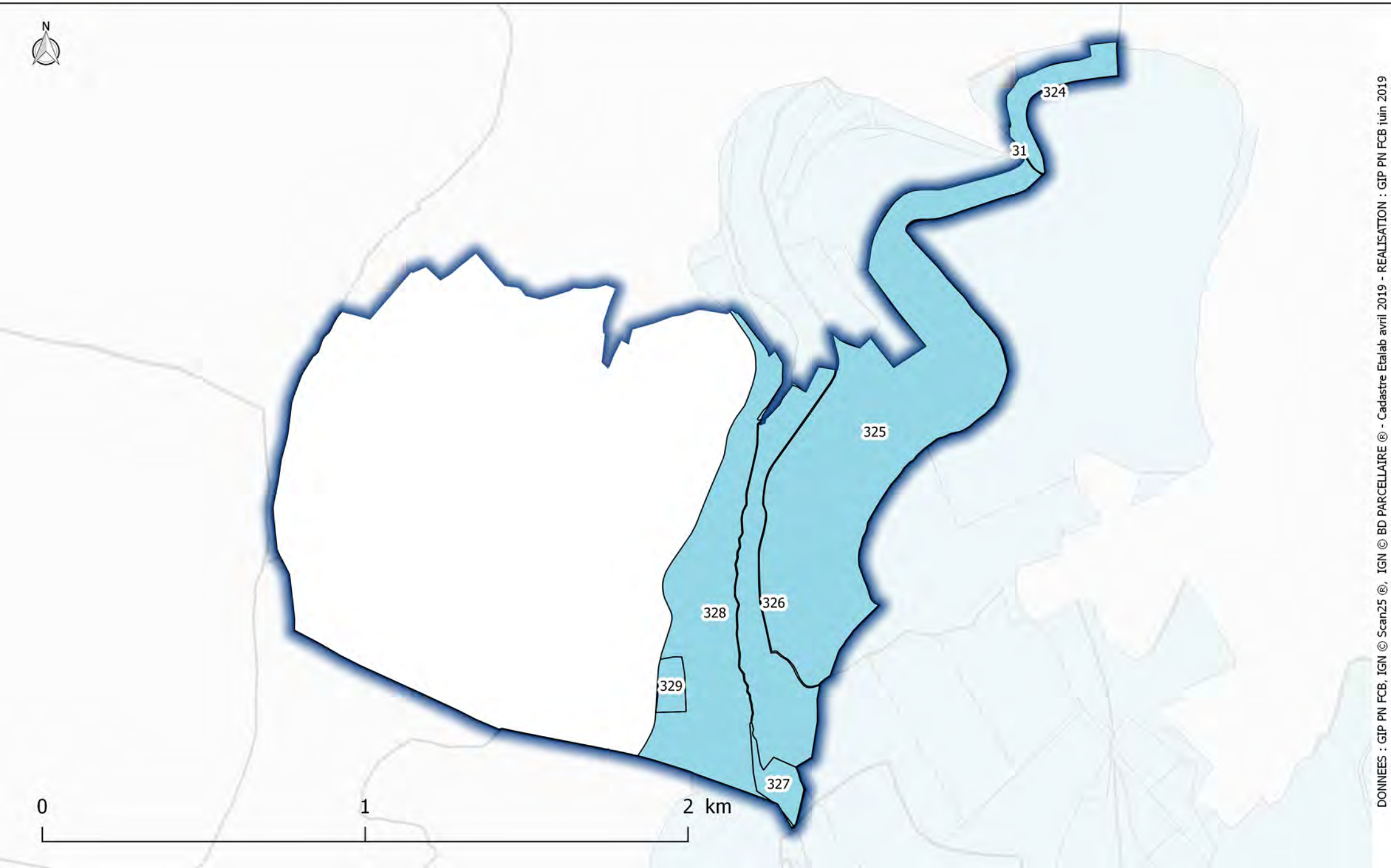

Parc national de forêts

Commune de Arbot (52) - section ZA

Limites parcellaires
Coeur du Parc national



DONNEES : GIP PN FCB, IGN © Scan25 ®, IGN © BD PARCELLAIRE ® - Cadastre Etalab avril 2019 - REALISATION : GIP PN FCB juin 2019

Parc national de forêts

Commune de Arbot (52) - section ZD

Limites parcellaires
Coeur du Parc national

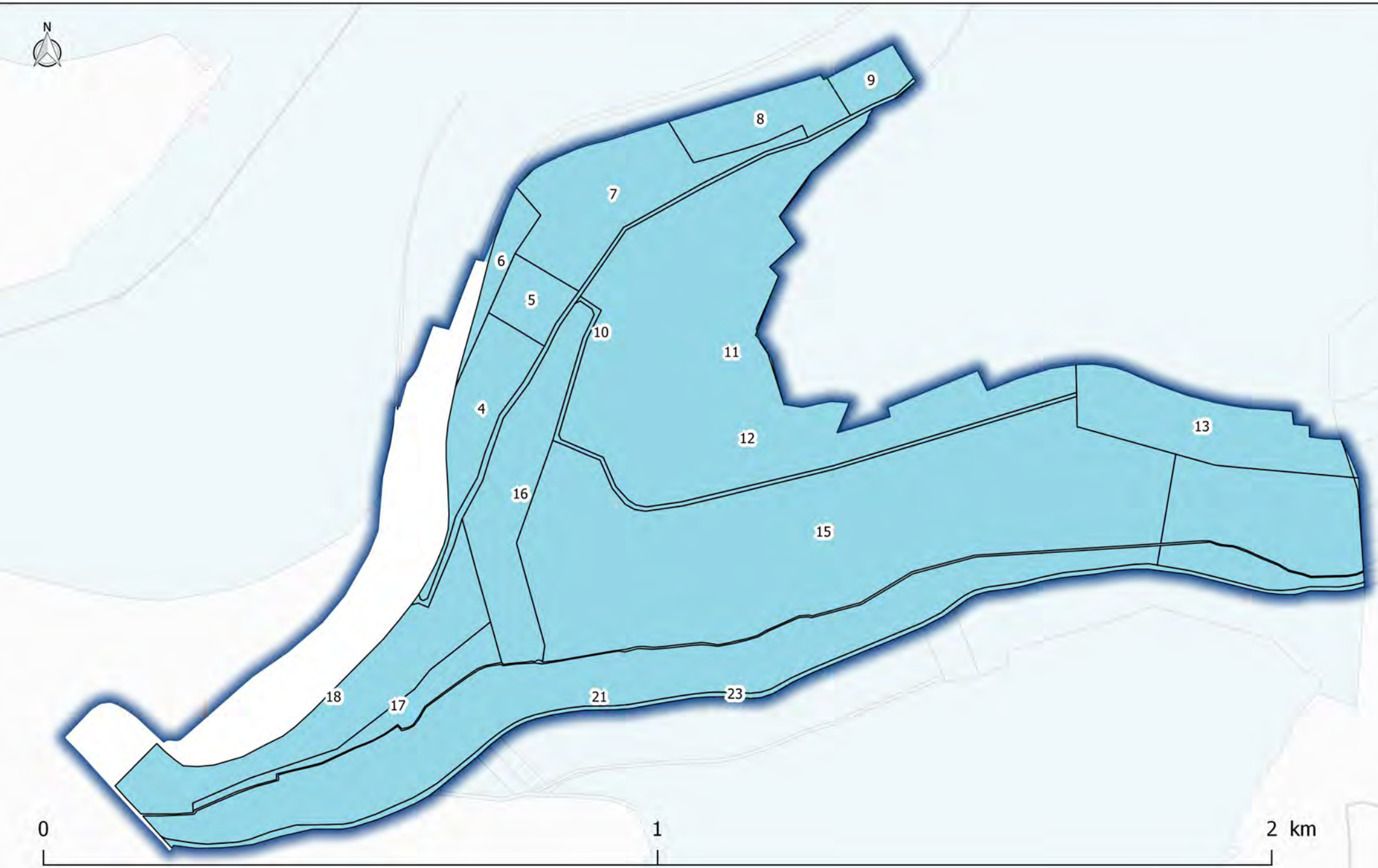

DONNEES : GIP PN FCB, IGN © Scan25 ®, IGN © BD PARCELLAIRE ® - Cadastre Etalab avril 2019 - REALISATION : GIP PN FCB juin 2019

Parc national de forêts

Commune de Arbot (52) - section ZE

Limites parcellaires
Coeur du Parc national

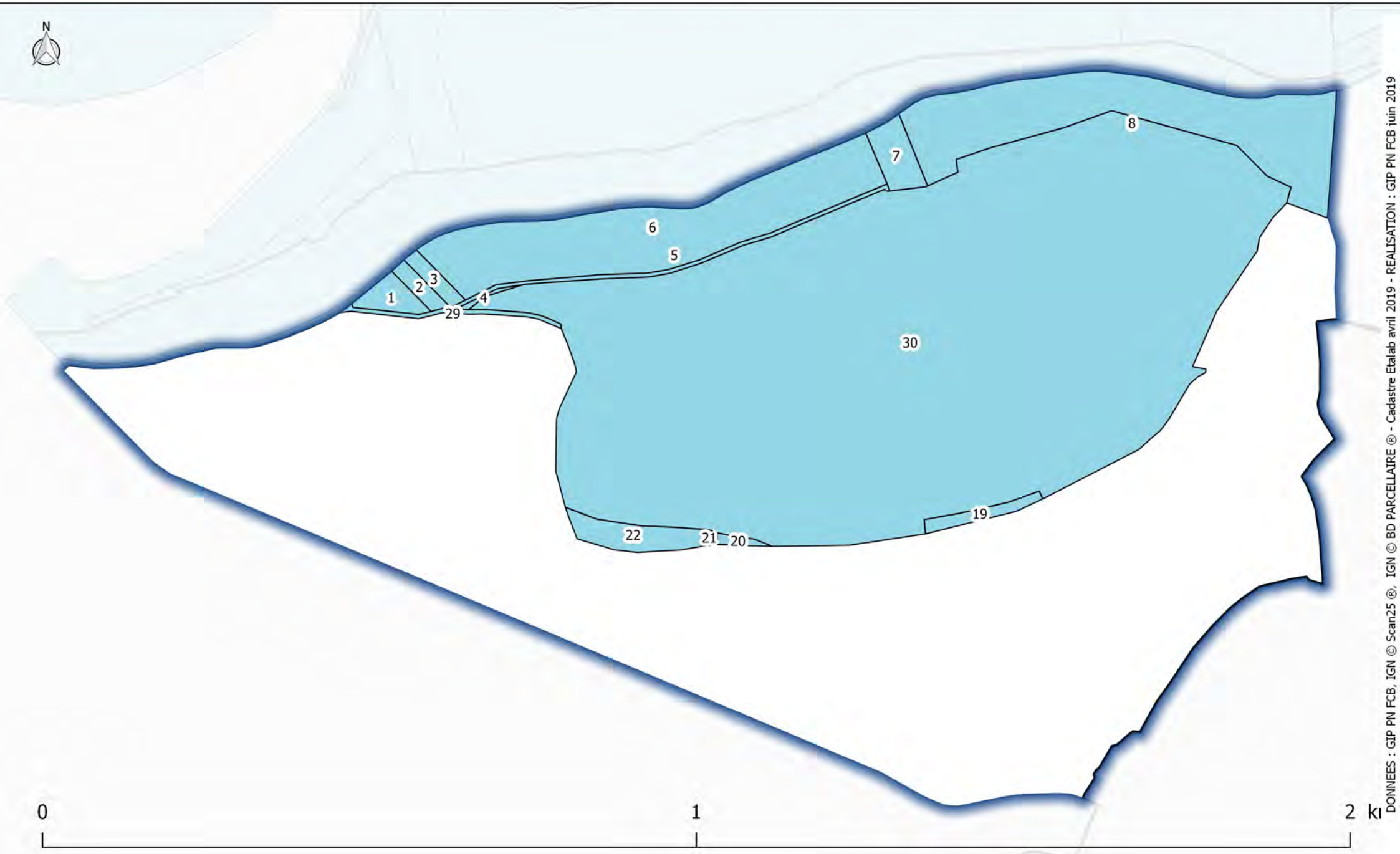

DONNEES : GIP PN FCB, IGN © Scan25 ®, IGN © BD PARCELLAIRE ® - Cadastre Etalab avril 2019 - REALISATION : GIP PN FCB juin 2019

Commune de Arbot (52) - section ZH



DONNEES : GIP PN FCB, IGN © Scan25 ®, IGN © BD PARCELLAIRE ® - Cadastre Etalab avril 2019 - REALISATION : GIP PN FCB juin 2019

Commune de Arc-en-Barrois (52)

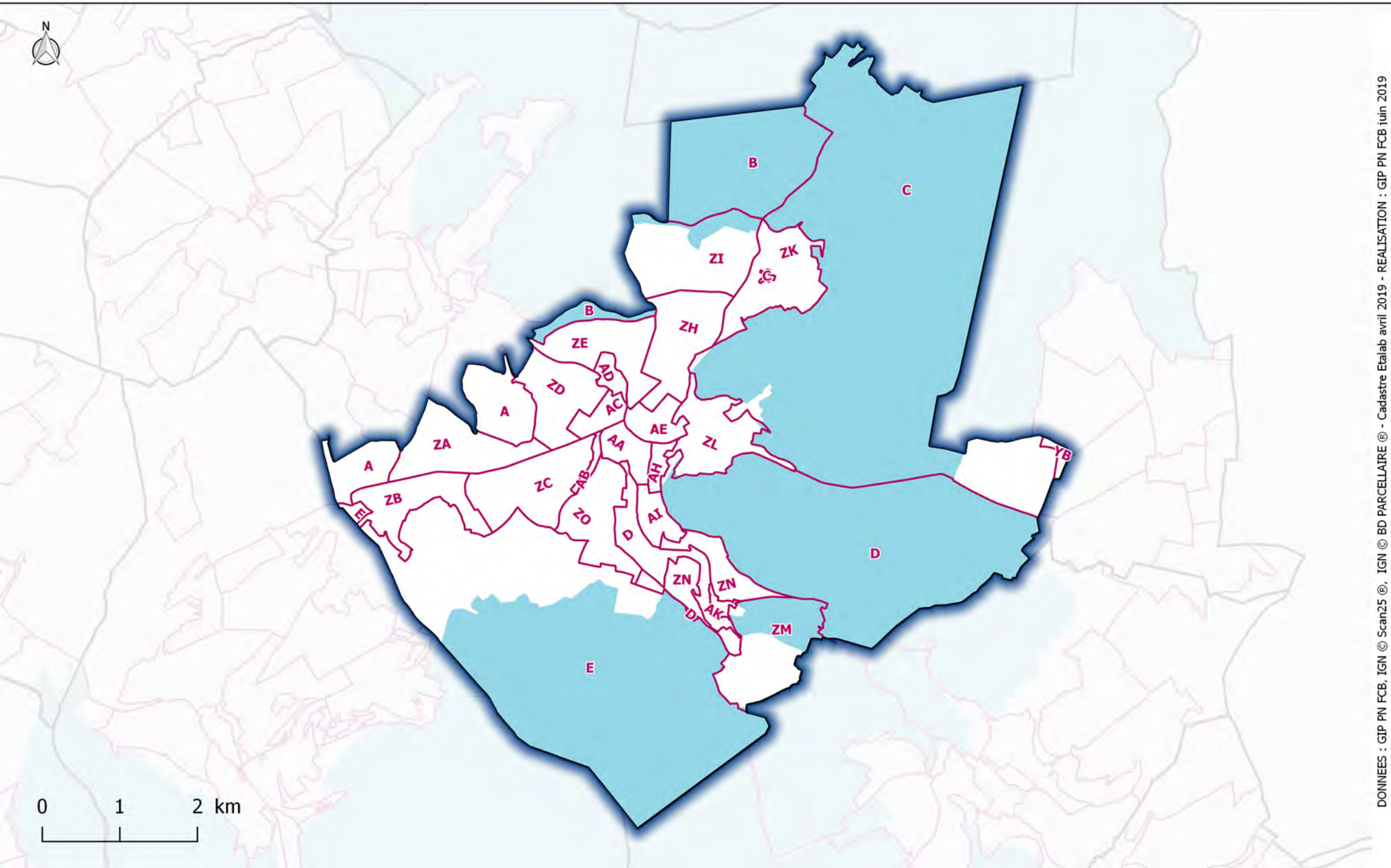

Commune de Arc-en-Barrois (52) - section B

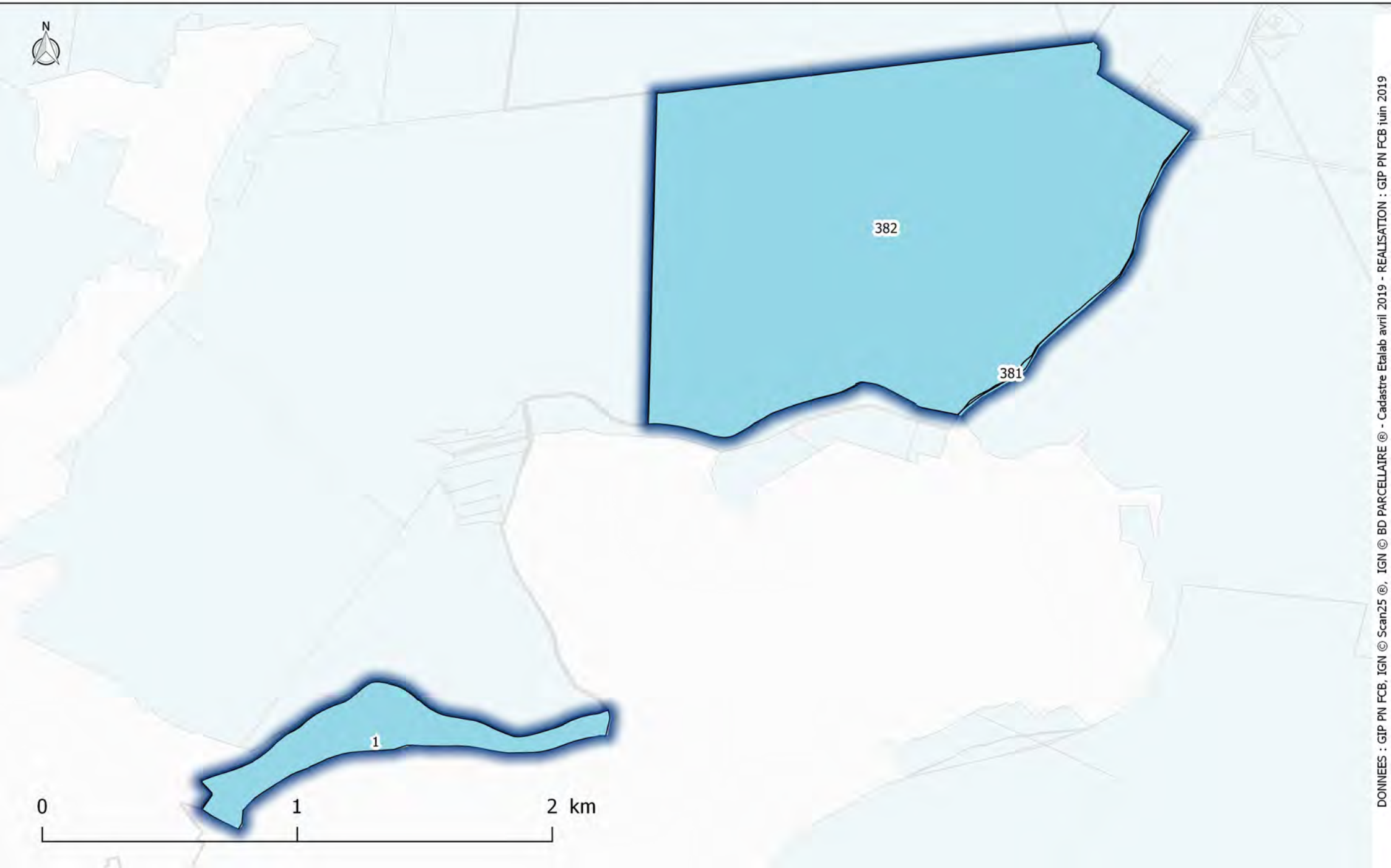

Commune de Arc-en-Barrois (52) - section C

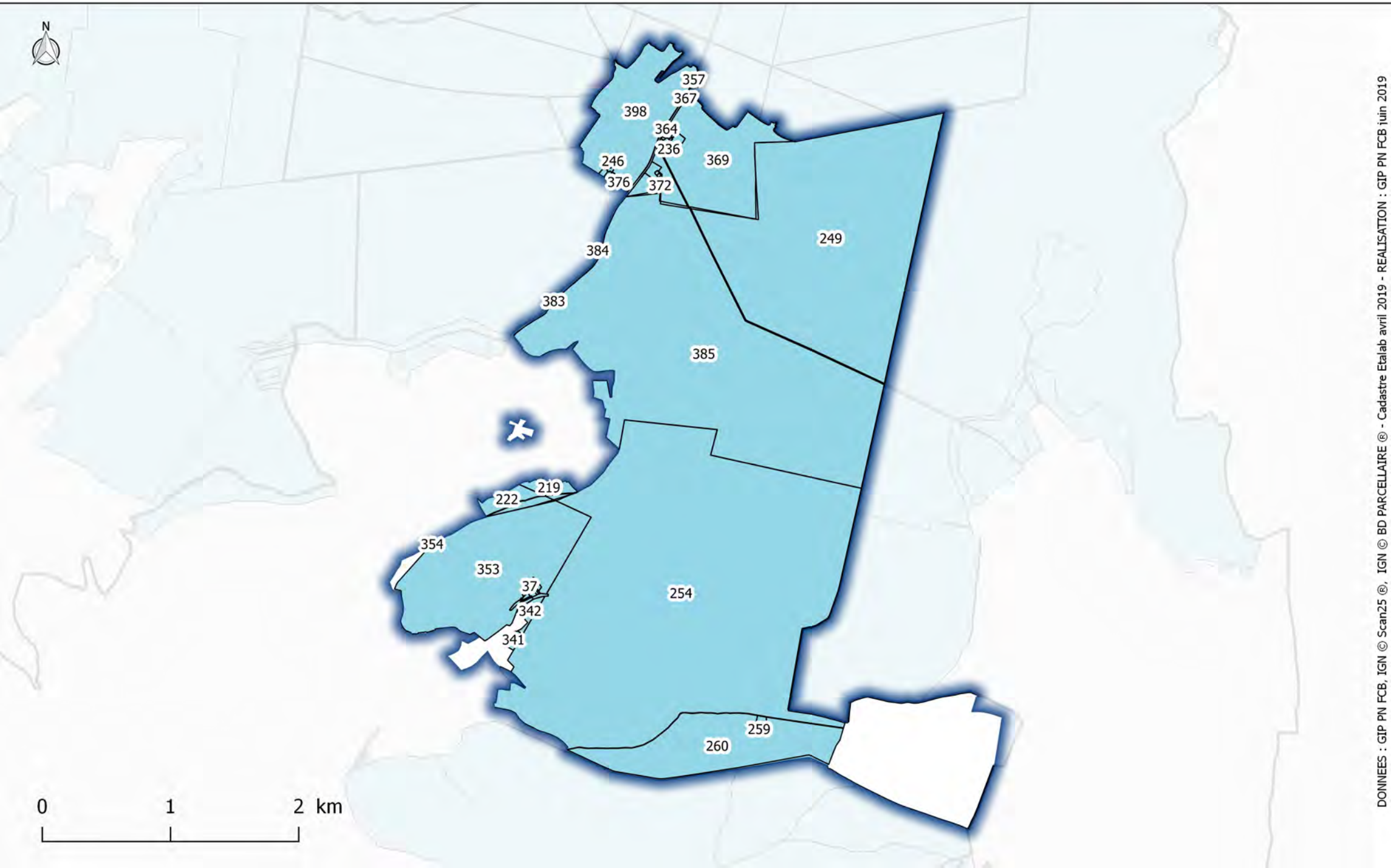

DONNEES : GIP PN FCB, IGN © Scan25 ®, IGN © BD PARCELLAIRE ® - Cadastre Etalab avril 2019 - REALISATION : GIP PN FCB juin 2019

Commune de Arc-en-Barrois (52) - section D

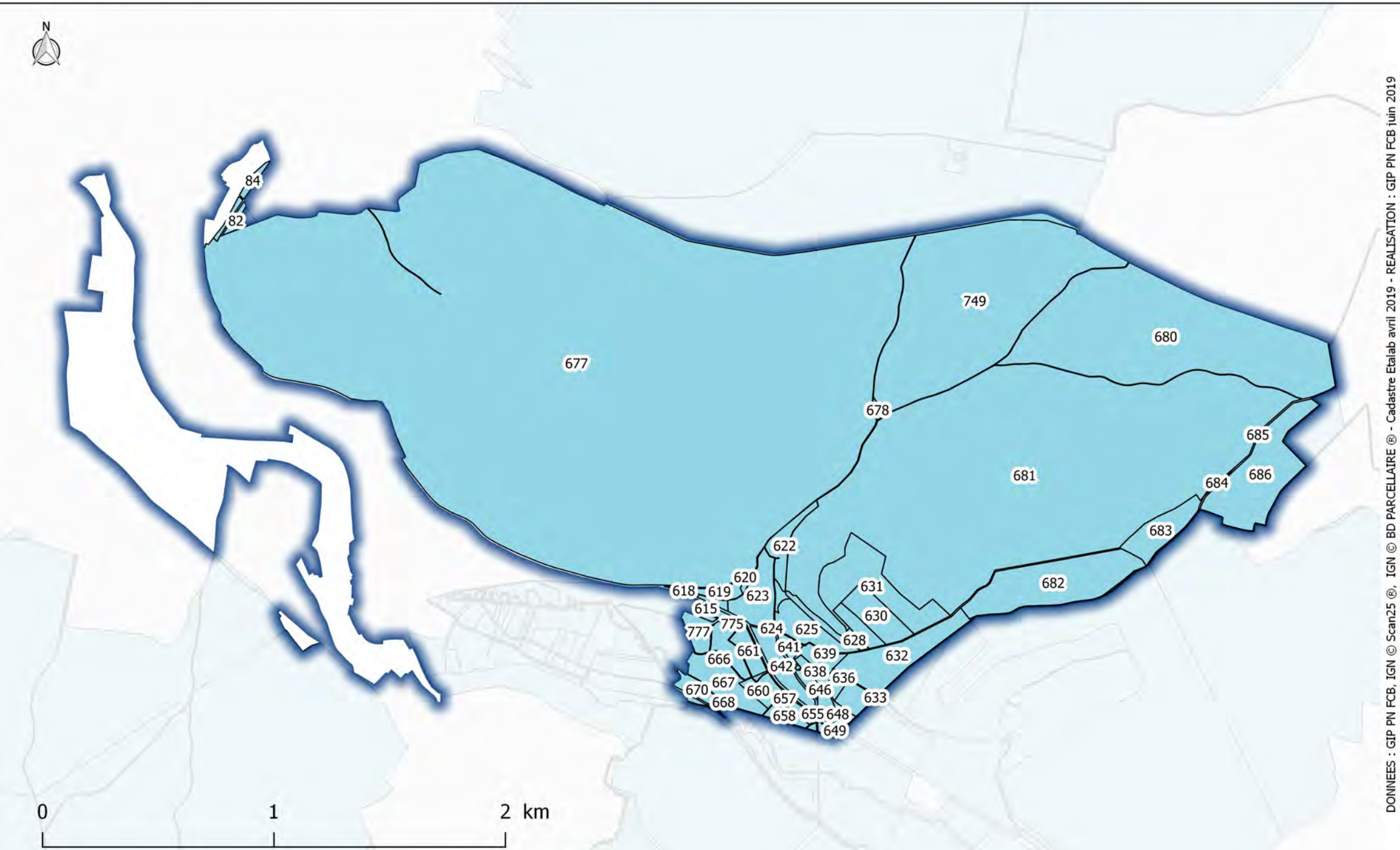

DONNEES : GIP PN FCB, IGN © Scan25 ®, IGN © BD PARCELLAIRE ® - Cadastre Etalab avril 2019 - REALISATION : GIP PN FCB juin 2019

Commune de Arc-en-Barrois (52) - section E

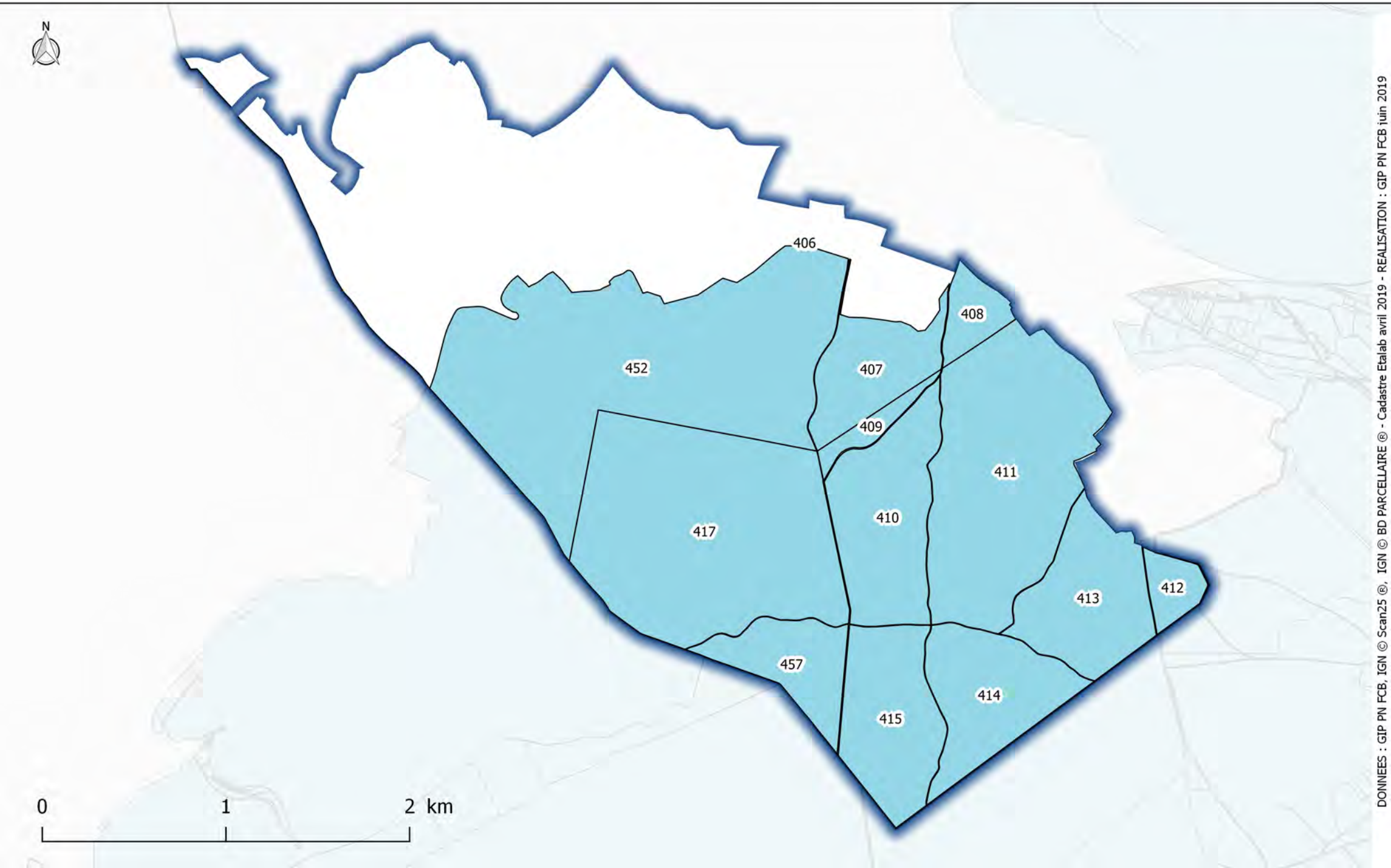

Parc national de forêts

Commune de Arc-en-Barrois (52) - section ZI

Limites parcellaires
Coeur du Parc national

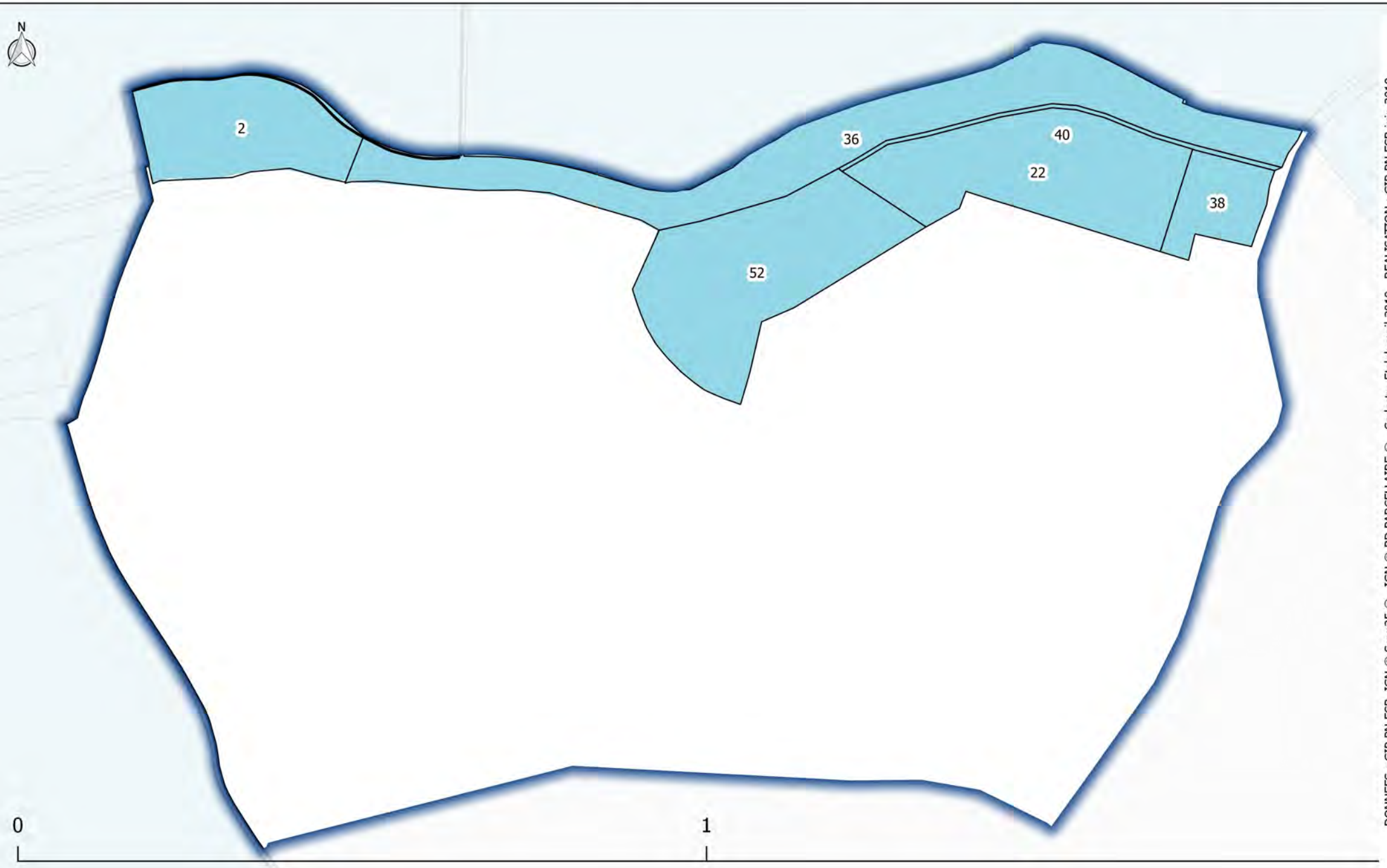

DONNEES : GIP PN FCB, IGN © Scan25 ®, IGN © BD PARCELLAIRE ® - Cadastre Etalab avril 2019 - REALISATION : GIP PN FCB juin 2019

Commune de Arc-en-Barrois (52) - section ZL



Parc national de forêts

Commune de Arc-en-Barrois (52) - section ZM

Limites parcellaires
Coeur du Parc national

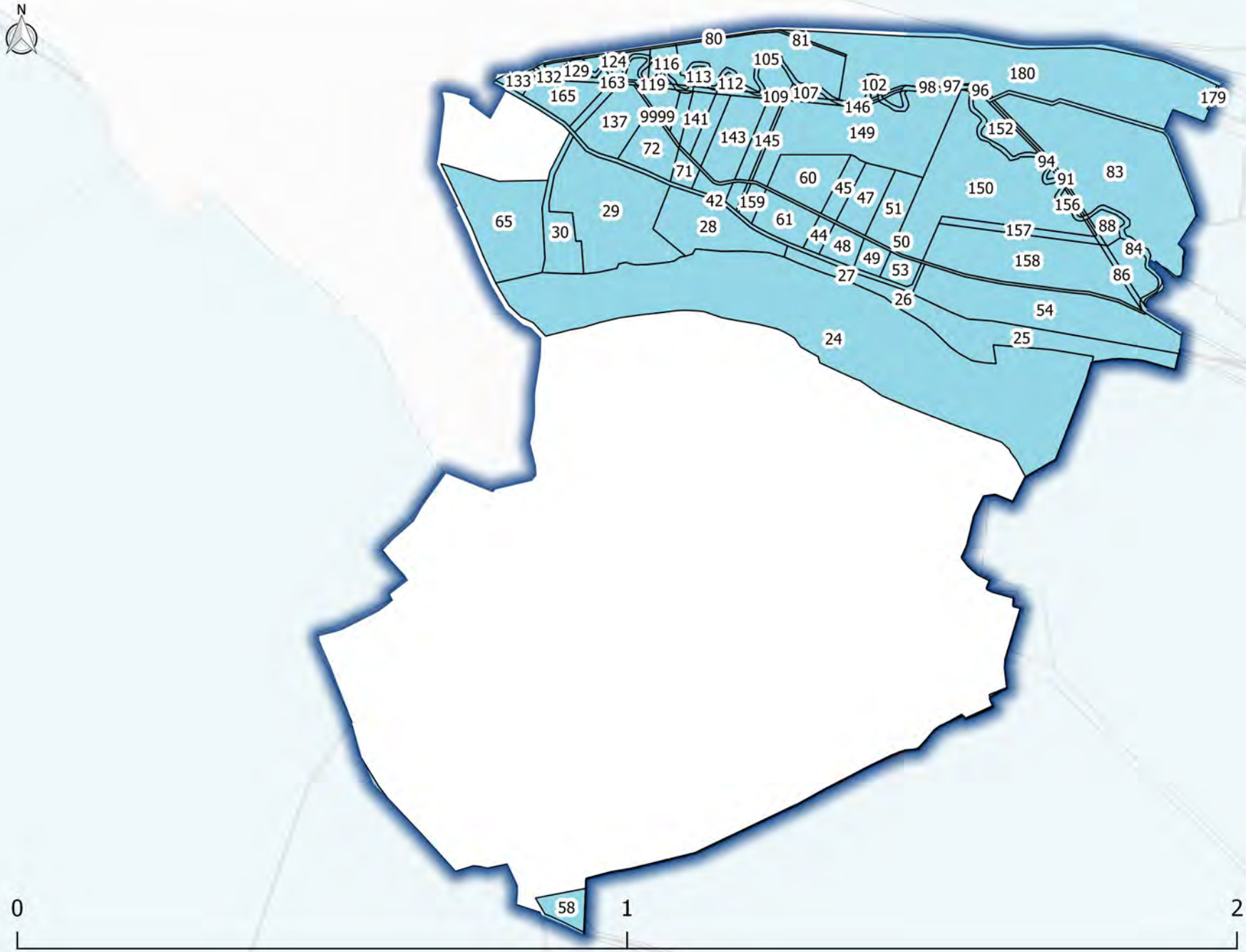

DONNEES : GIP PN FCB, IGN © Scan25 ®, IGN © BD PARCELLAIRE ® - Cadastre Etalab avril 2019 - REALISATION : GIP PN FCB juin 2019

Parc national de forêts

Commune de Arc-en-Barrois (52) - section ZN

Limites parcellaires
Coeur du Parc national

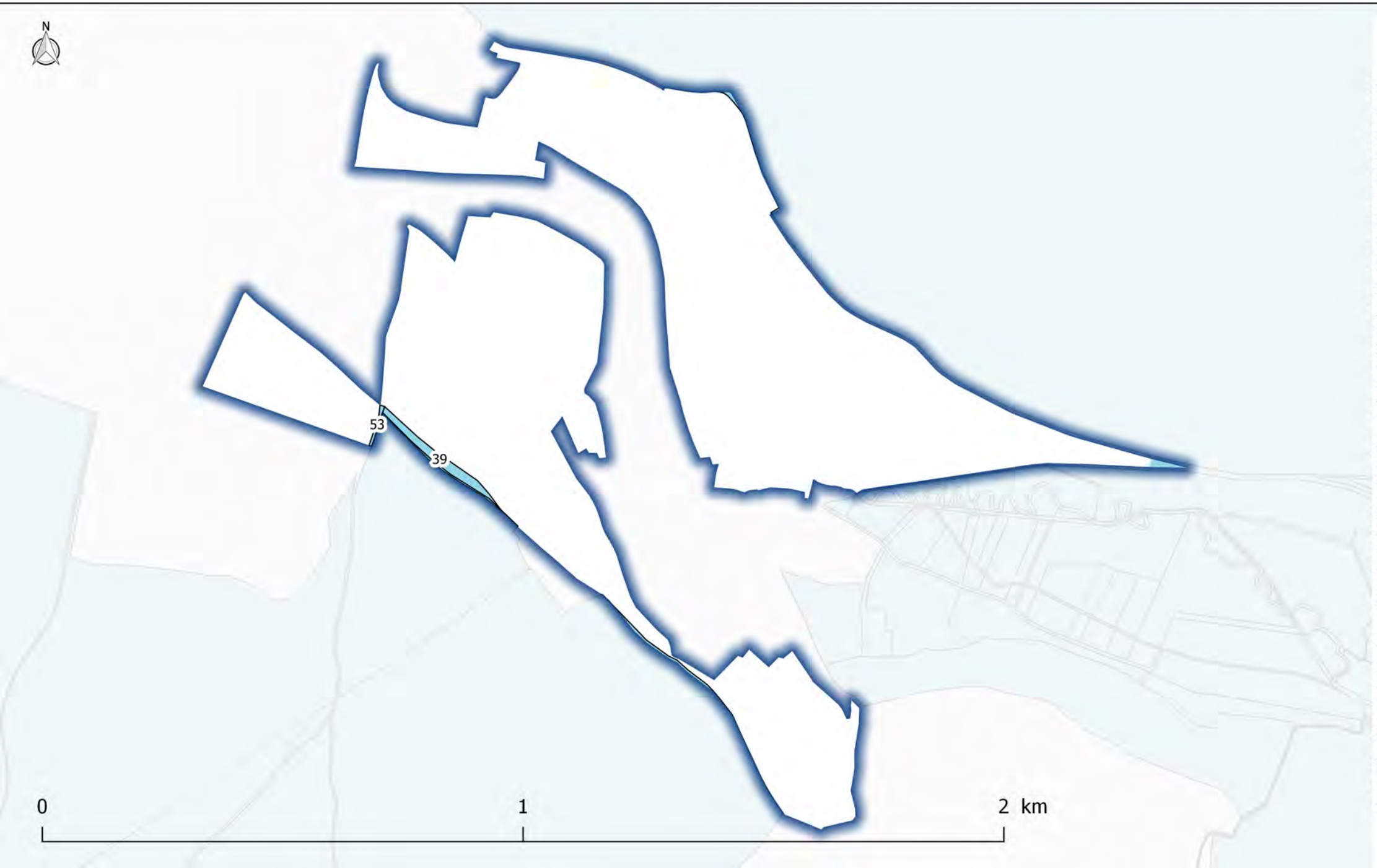

DONNEES : GIP PN FCB, IGN © Scan25 ®, IGN © BD PARCELLAIRE ® - Cadastre Etalab avril 2019 - REALISATION : GIP PN FCB juin 2019

Commune de Aubepierre-sur-Aube (52)

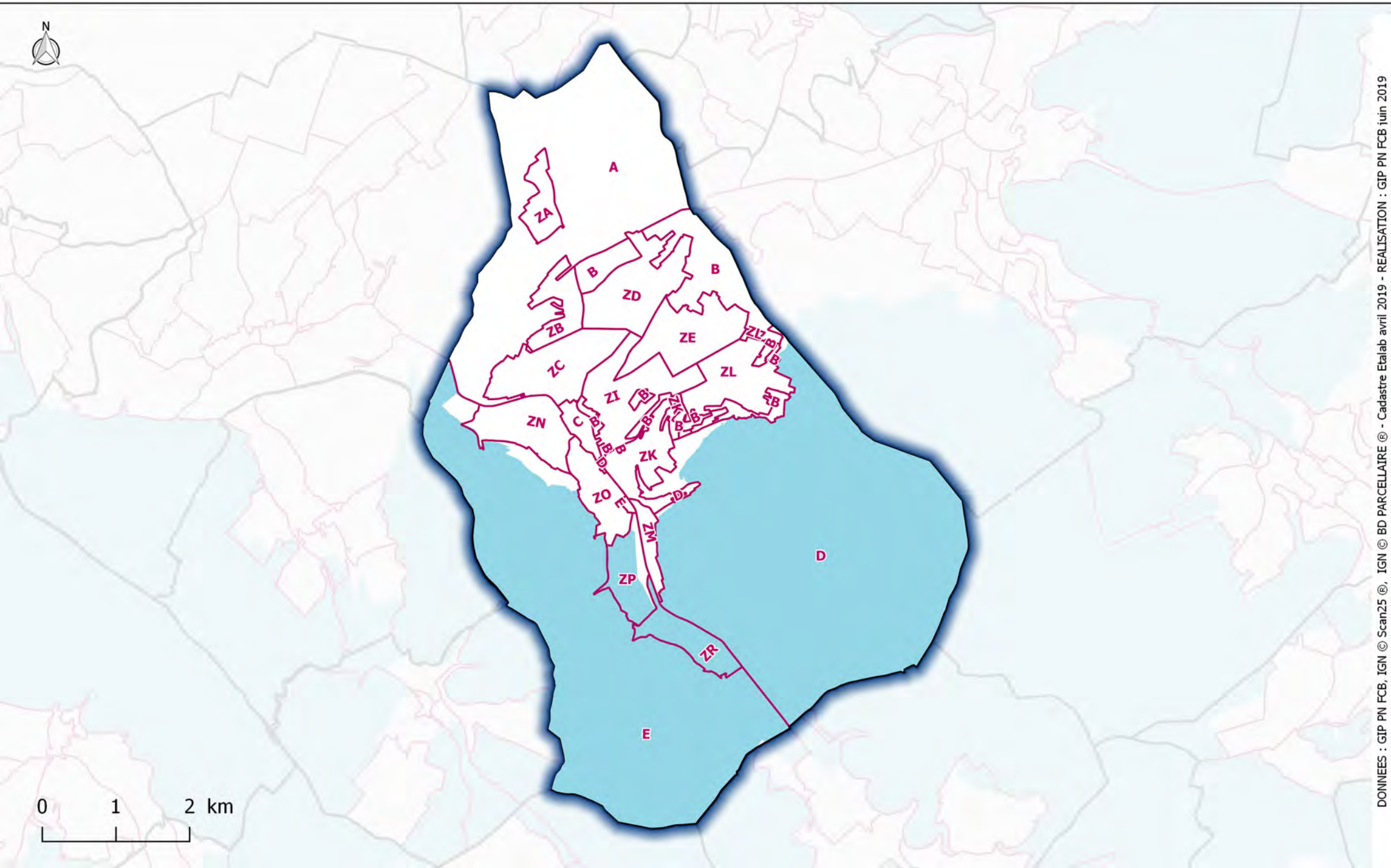

Commune de Aubepierre-sur-Aube (52) - section D

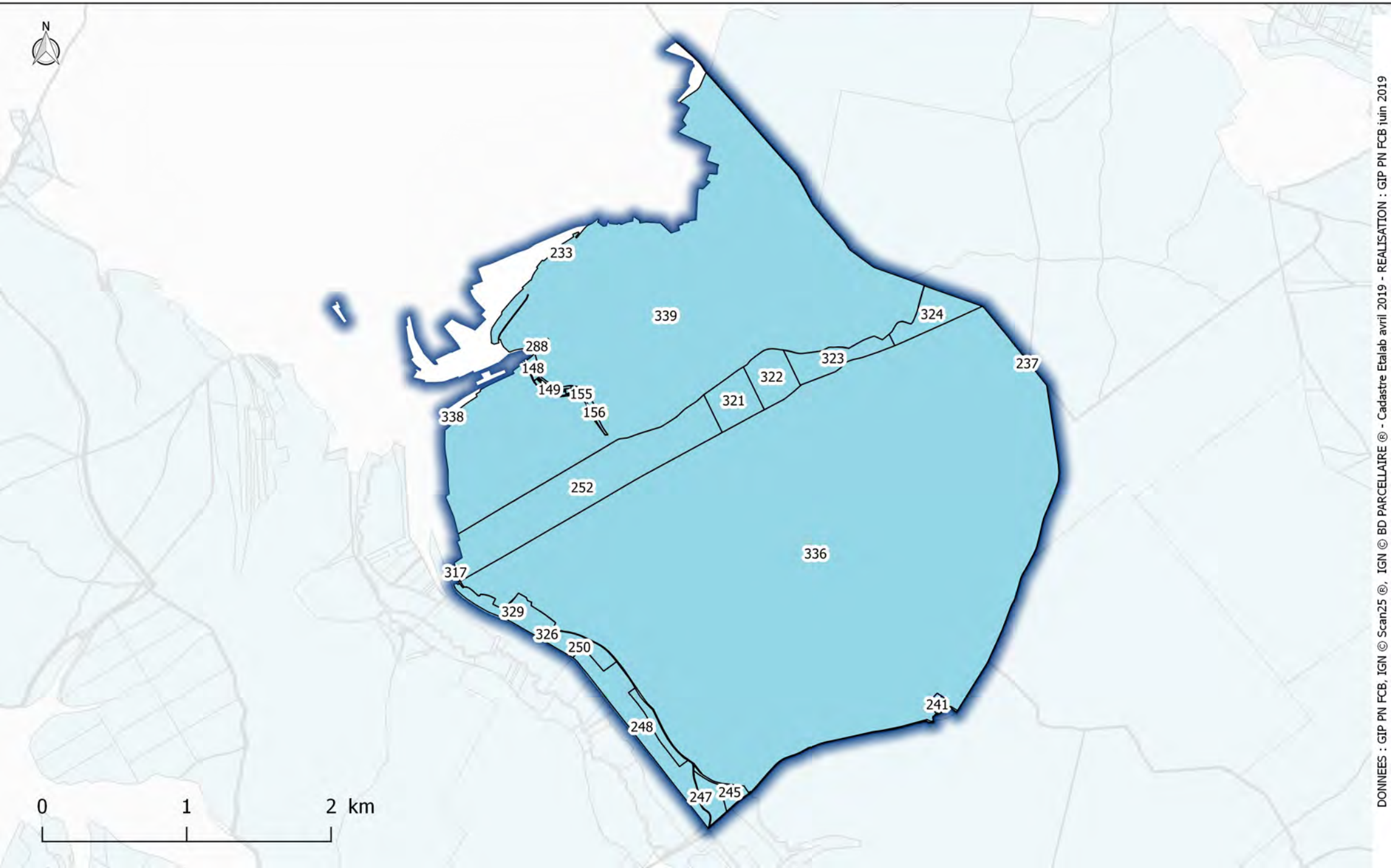

Commune de Aubepierre-sur-Aube (52) - section E

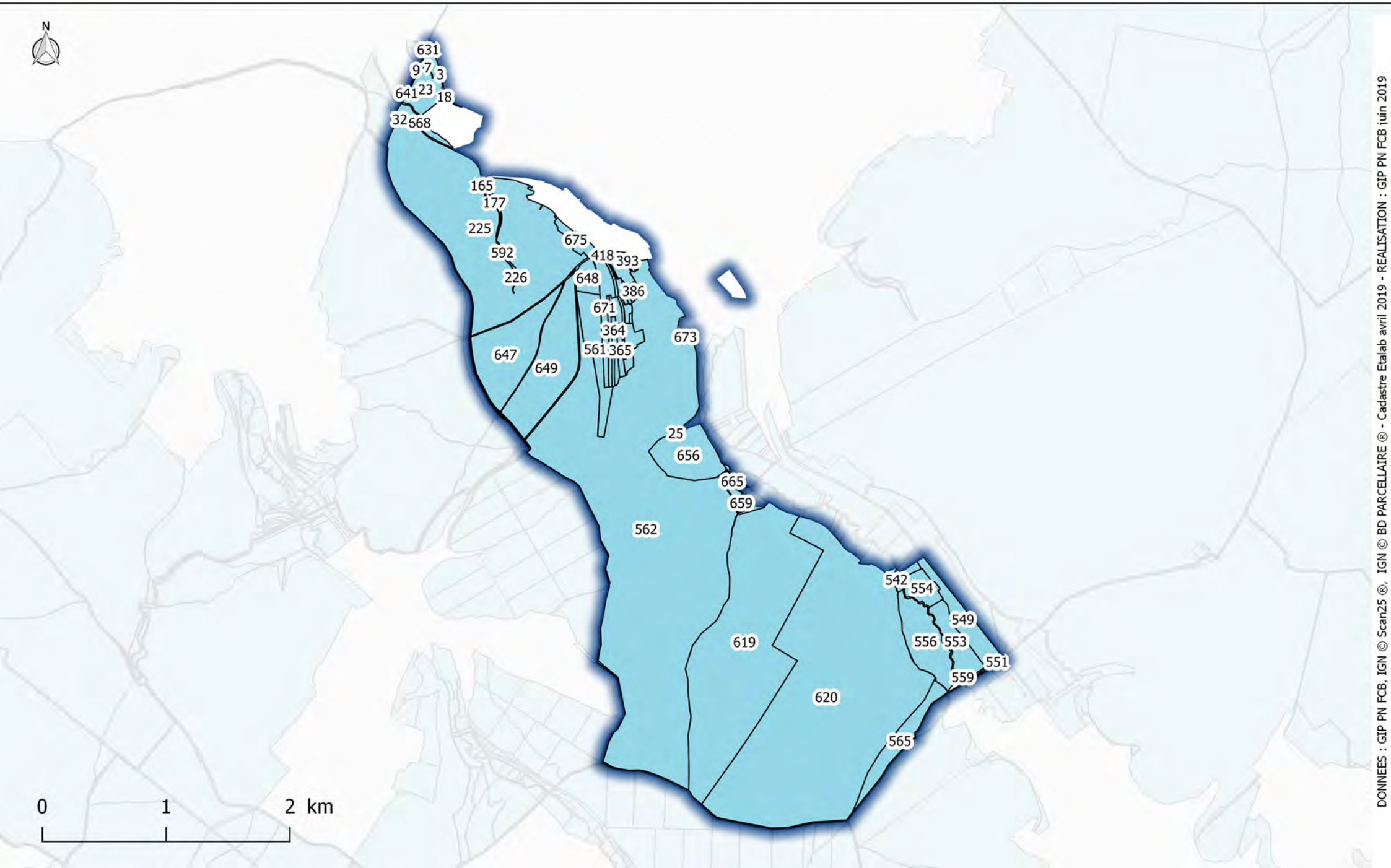

Commune de Aubepierre-sur-Aube (52) - section ZM

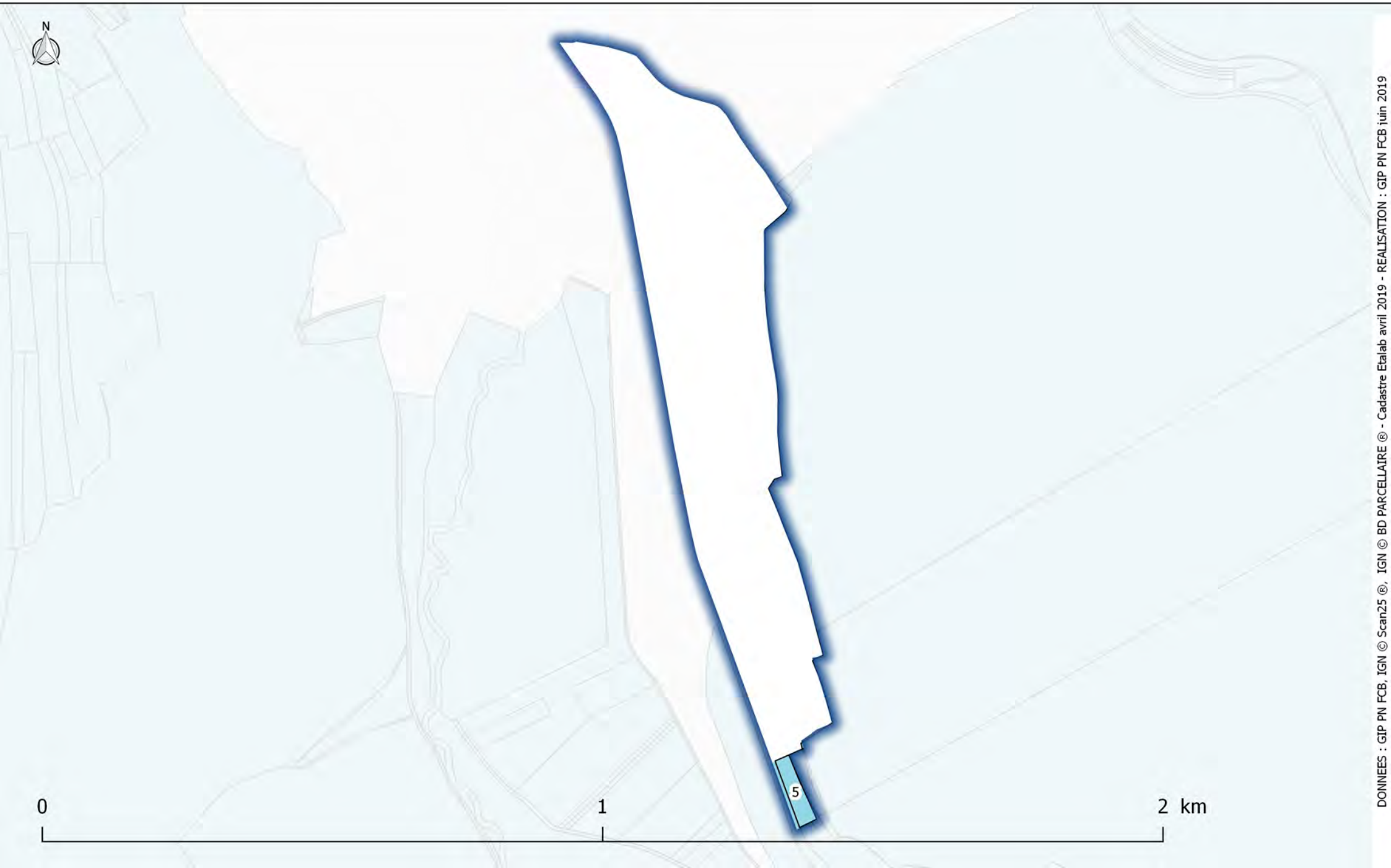

Commune de Aubepierre-sur-Aube (52) - section ZN

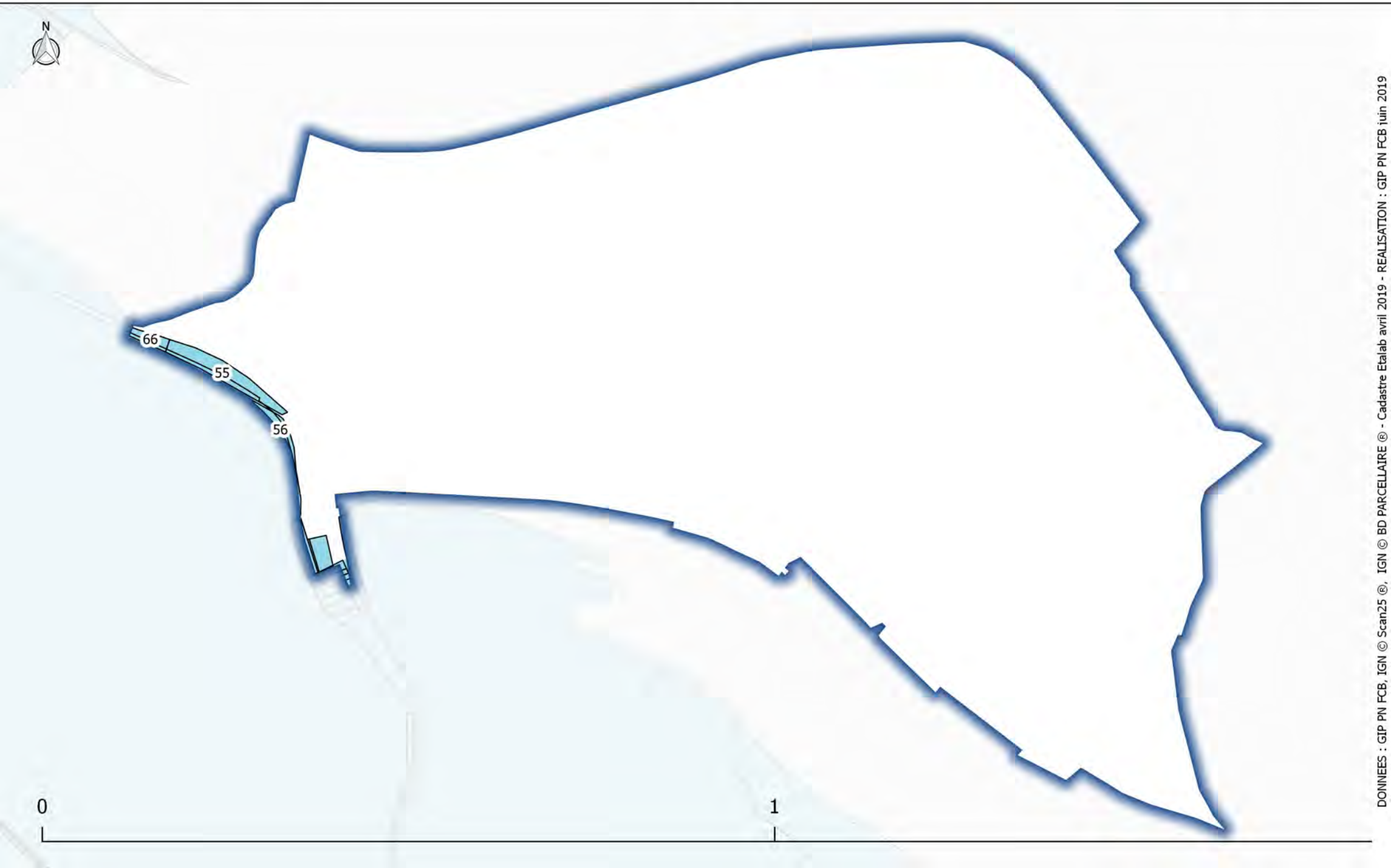

Commune de Aubepierre-sur-Aube (52) - section ZO

Limites parcellaires
Coeur du Parc national

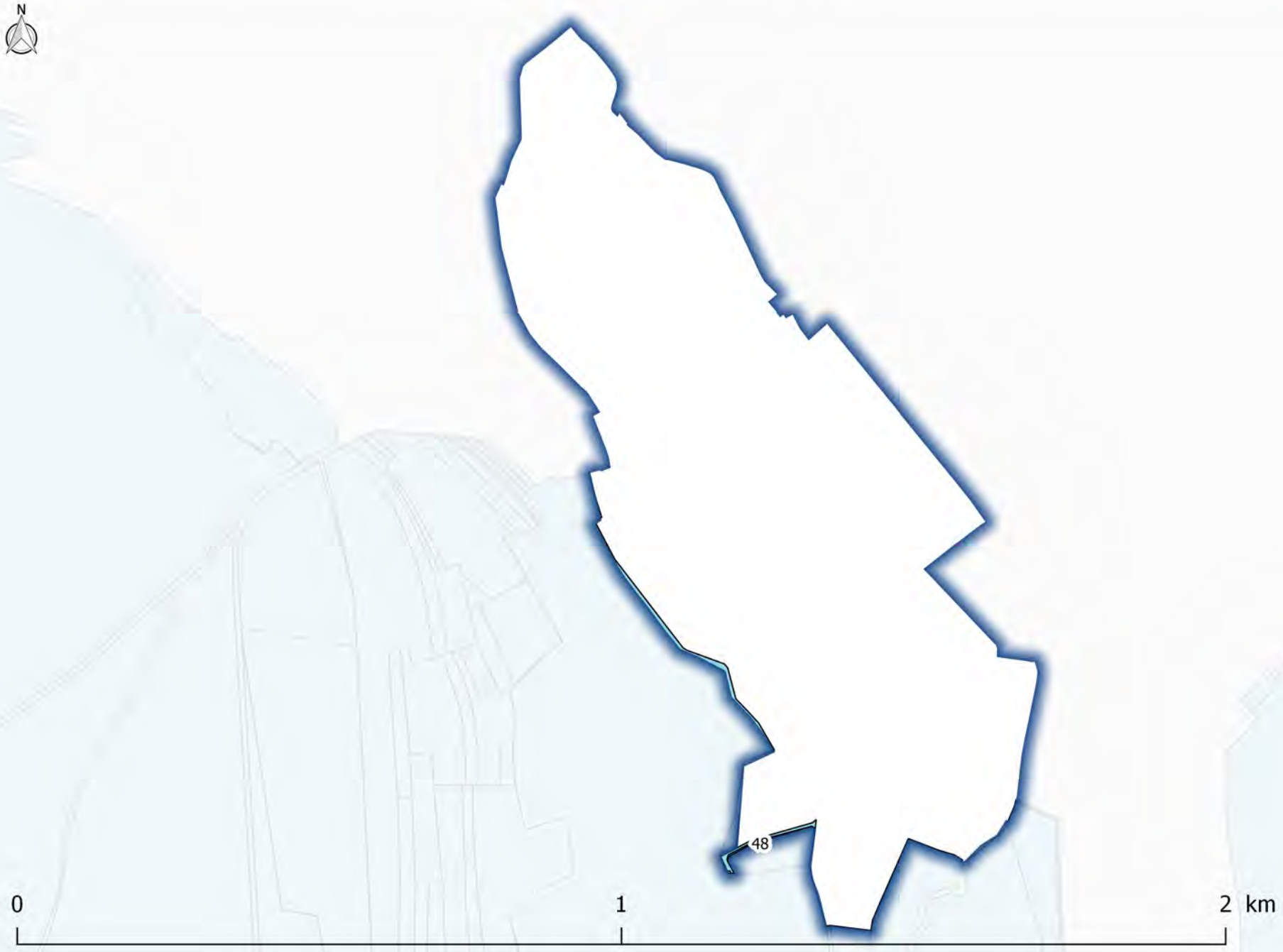

DONNEES : GIP PN FCB, IGN © Scan25 ®, IGN © BD PARCELLAIRE ® - Cadastre Etalab avril 2019 - REALISATION : GIP PN FCB juin 2019

Commune de Aubepierre-sur-Aube (52) - section ZP

Limites parcellaires
Coeur du Parc national

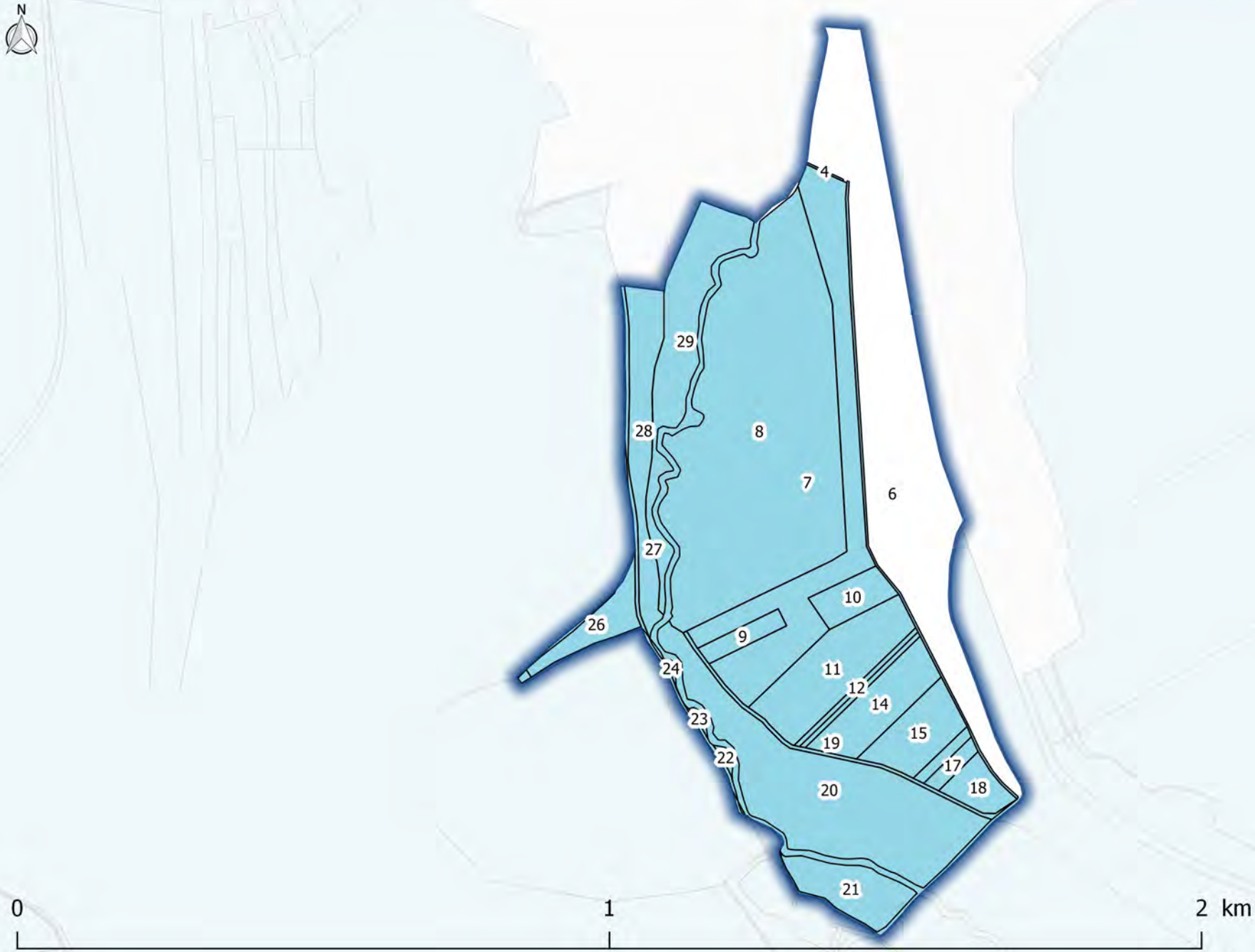

DONNEES : GIP PN FCB, IGN © Scan25 ®, IGN © BD PARCELLAIRE ® - Cadastre Etalab avril 2019 - REALISATION : GIP PN FCB juin 2019

Commune de Aubepierre-sur-Aube (52) - section ZR

Parc national de forêts

Limites parcellaires
Coeur du Parc national

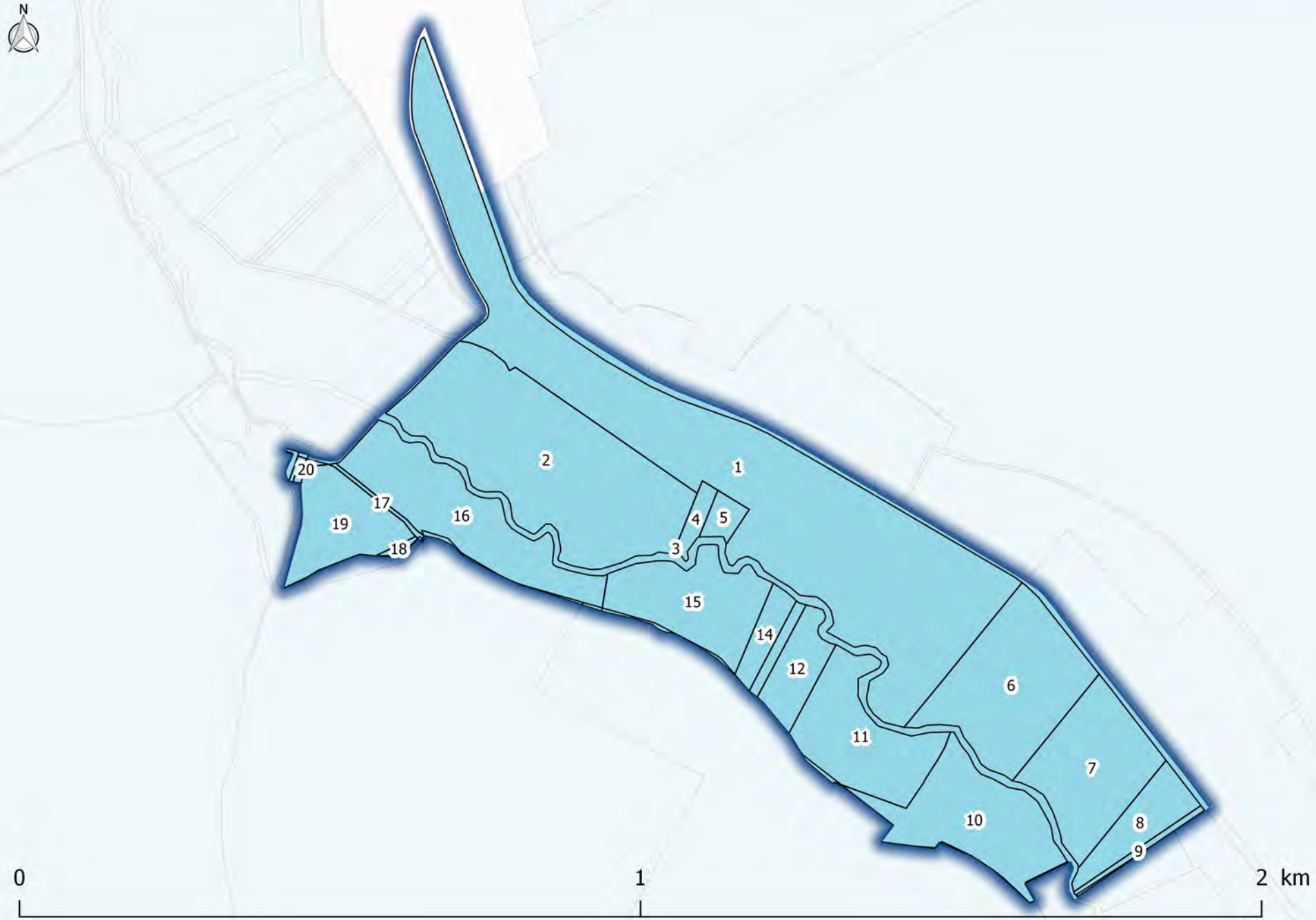

DONNEES : GIP PN FCB, IGN © Scan25 ®, IGN © BD PARCELLAIRE ® - Cadastre Etalab avril 2019 - REALISATION : GIP PN FCB juin 2019

Commune de Auberive (52)

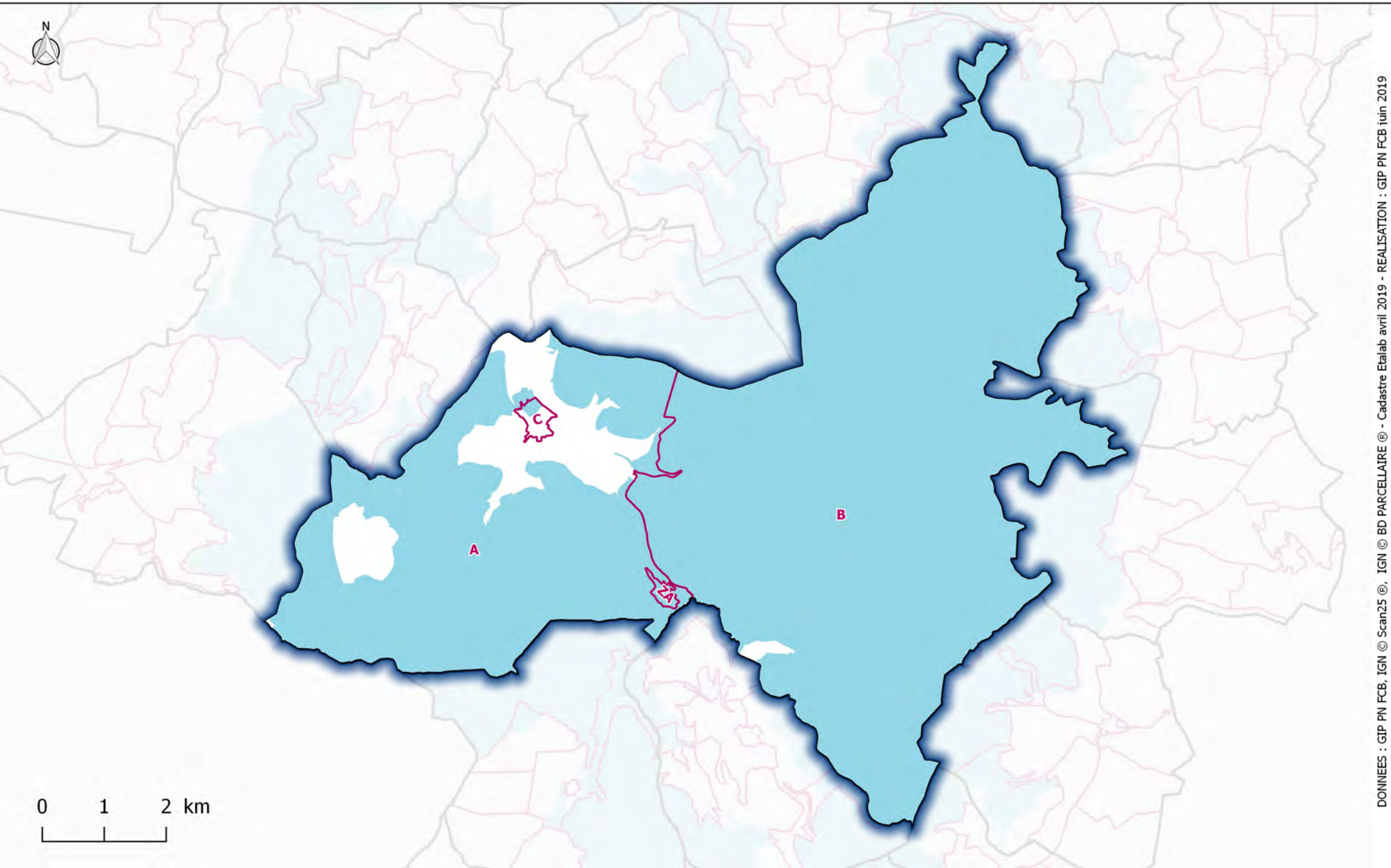

Commune de Auberive (52) - section A

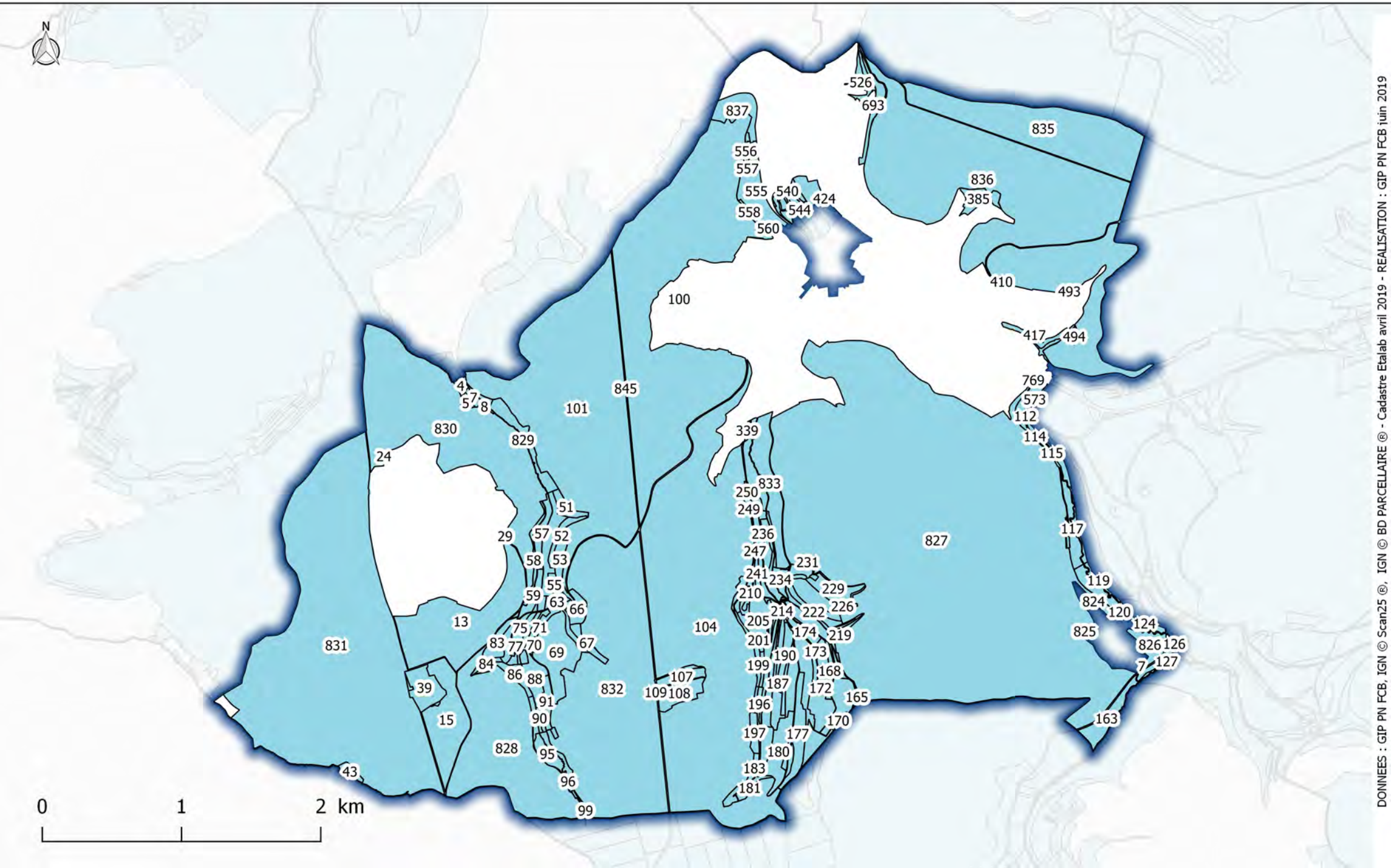

Parc national de forêts

Commune de Auberive (52) - section B

Limites parcellaires
Coeur du Parc national

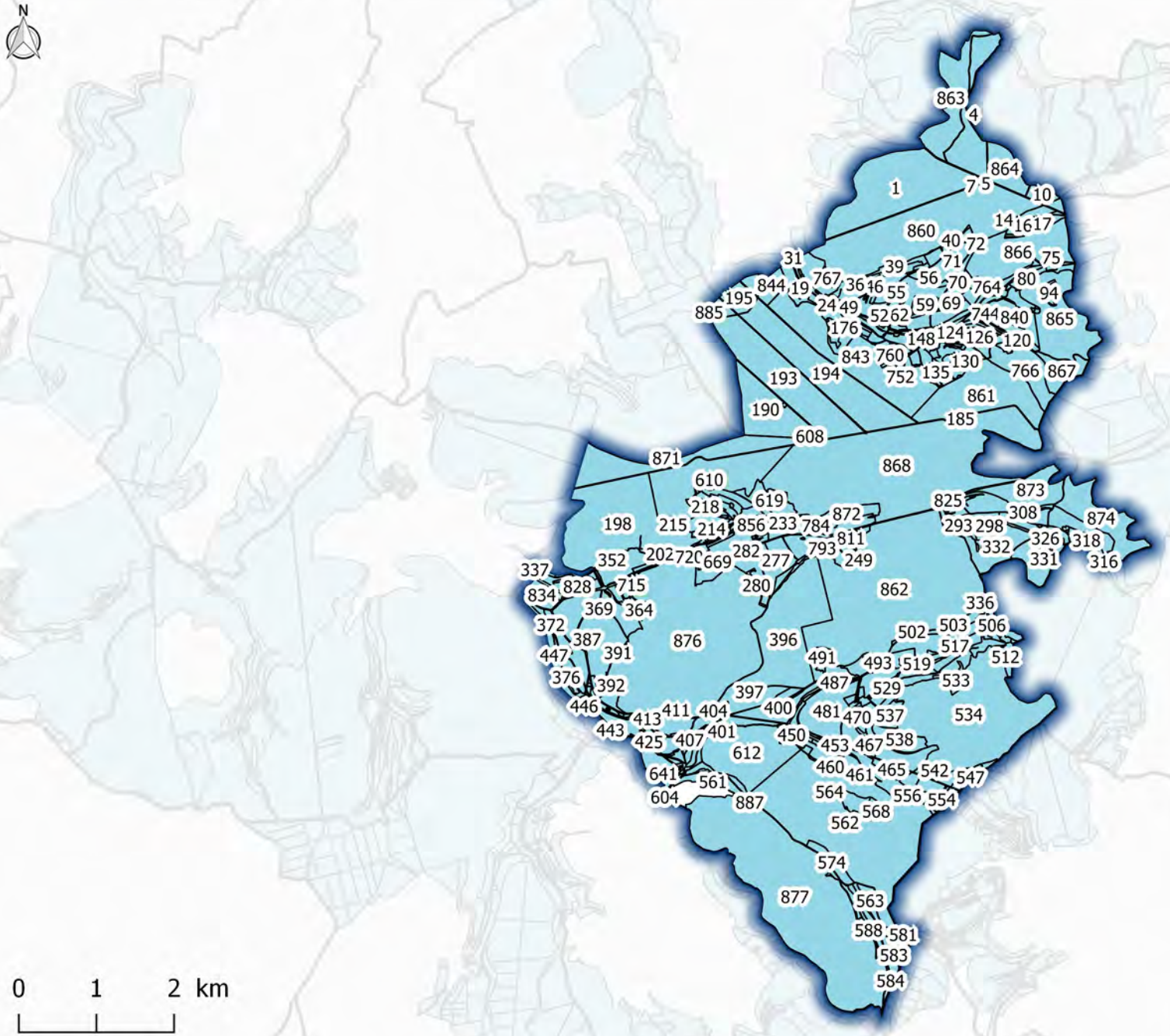

0 1 2 km

DONNEES : GIP PN FCB, IGN © Scan25 ®, IGN © BD PARCELLAIRE ® - Cadastre Etalab avril 2019 - REALISATION : GIP PN FCB juin 2019

Parc national de forêts

Commune de Auberive (52) - section C

Limites parcellaires
Coeur du Parc national

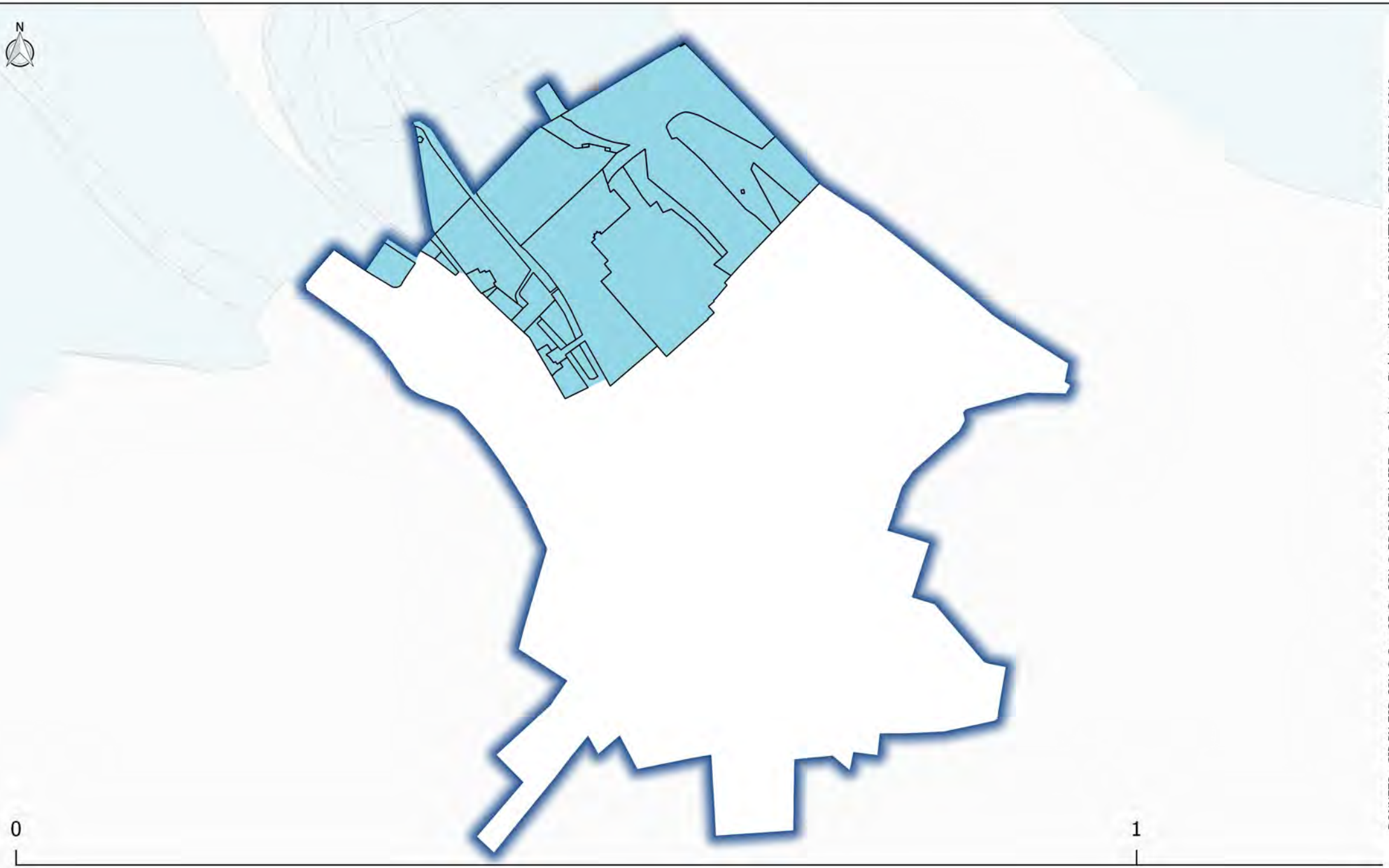

DONNEES : GIP PN FCB, IGN © Scan25 ®, IGN © BD PARCELLAIRE ® - Cadastre Etalab avril 2019 - REALISATION : GIP PN FCB juin 2019

Parc national de forêts

Commune de Auberive (52) - section ZA

Limites parcellaires
Coeur du Parc national

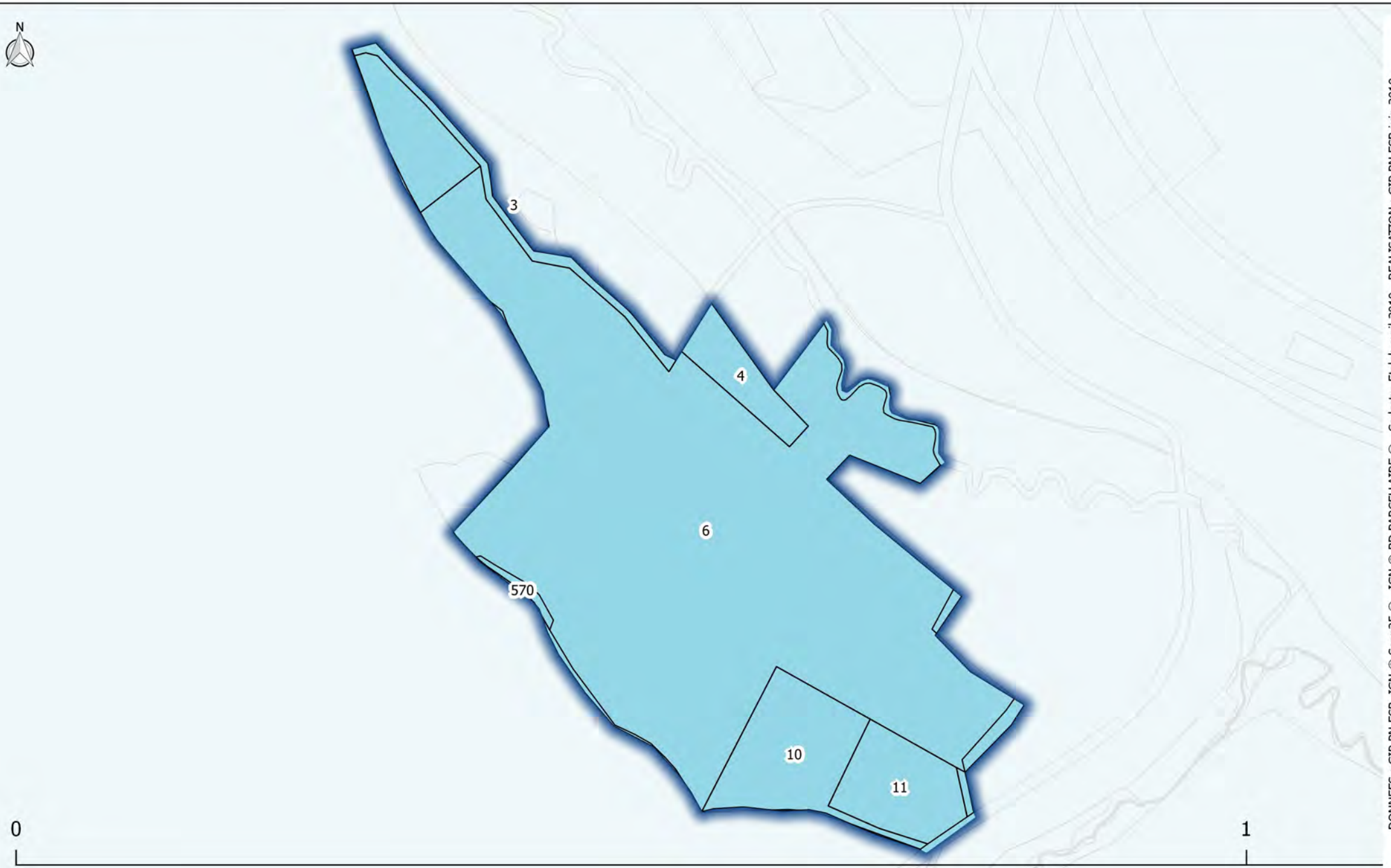

DONNEES : GIP PN FCB, IGN © Scan25 ®, IGN © BD PARCELLAIRE ® - Cadastre Etalab avril 2019 - REALISATION : GIP PN FCB juin 2019

Commune de Aujeurres (52)

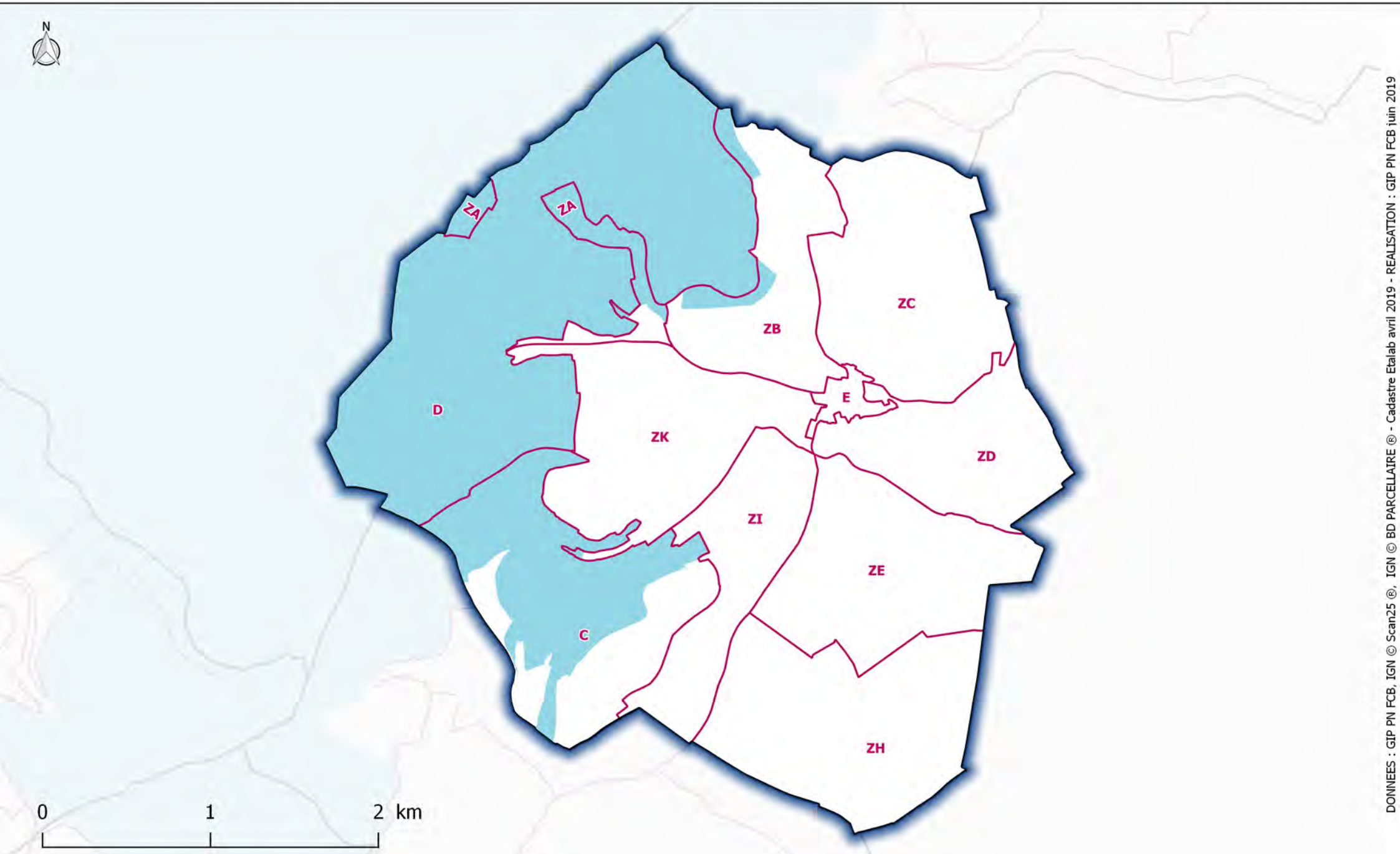

DONNEES : GIP PN FCB, IGN © Scan25 ®, IGN © BD PARCELLAIRE ® - Cadastre Etalab avril 2019 - REALISATION : GIP PN FCB juin 2019

Parc national de forêts

Commune de Aujeurres (52) - section C

Limites parcellaires
Coeur du Parc national



DONNEES : GIP PN FCB, IGN © Scan25 ®, IGN © BD PARCELLAIRE ® - Cadastre Etalab avril 2019 - REALISATION : GIP PN FCB juin 2019

Parc national de forêts

Commune de Aujeurres (52) - section D

Limites parcellaires
Coeur du Parc national

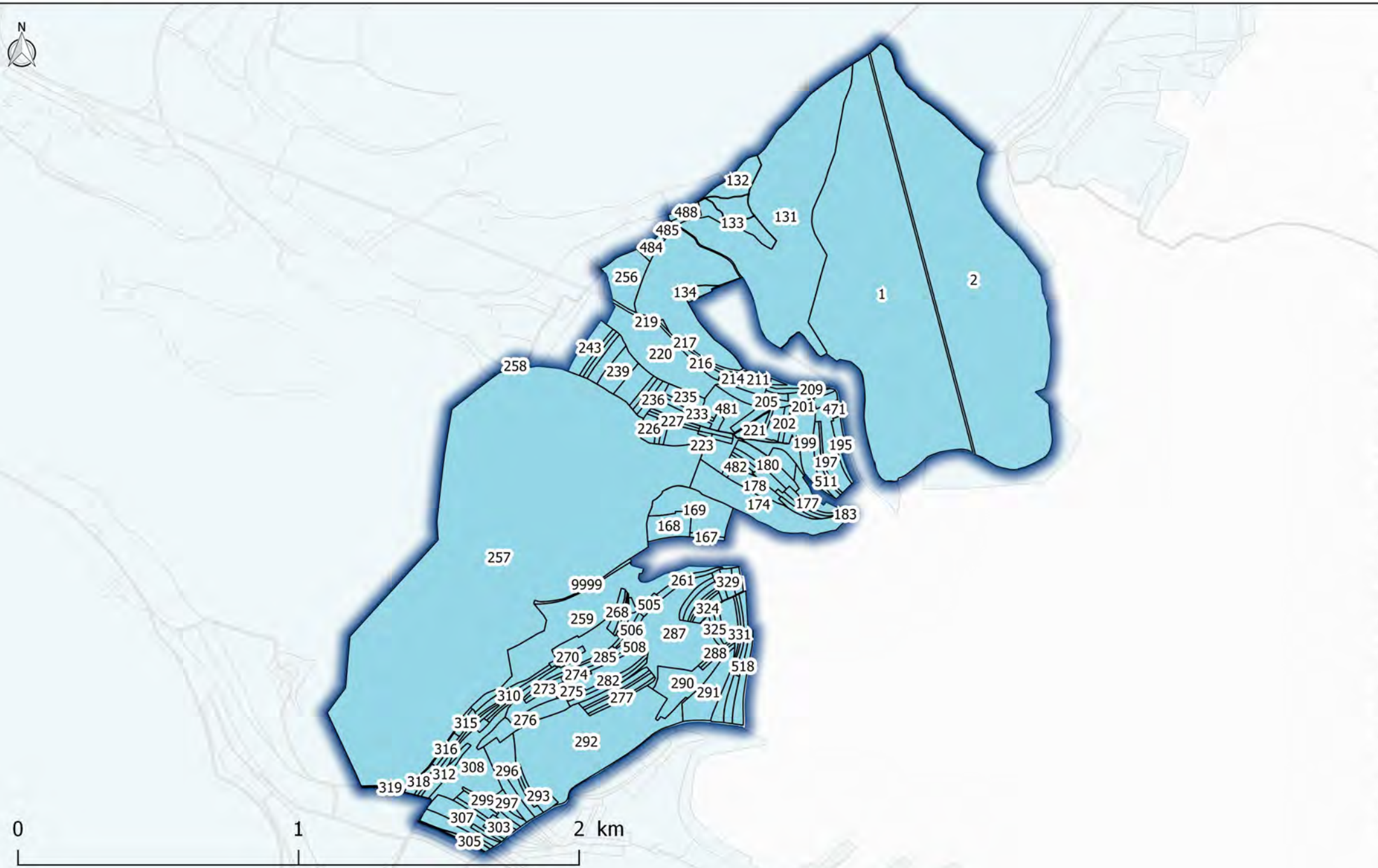

DONNEES : GIP PN FCB, IGN © Scan25 ®, IGN © BD PARCELLAIRE ® - Cadastre Etalab avril 2019 - REALISATION : GIP PN FCB juin 2019

Commune de Aujeurres (52) - section ZA



Parc national de forêts

Commune de Aujeurres (52) - section ZB

Limites parcellaires
Coeur du Parc national

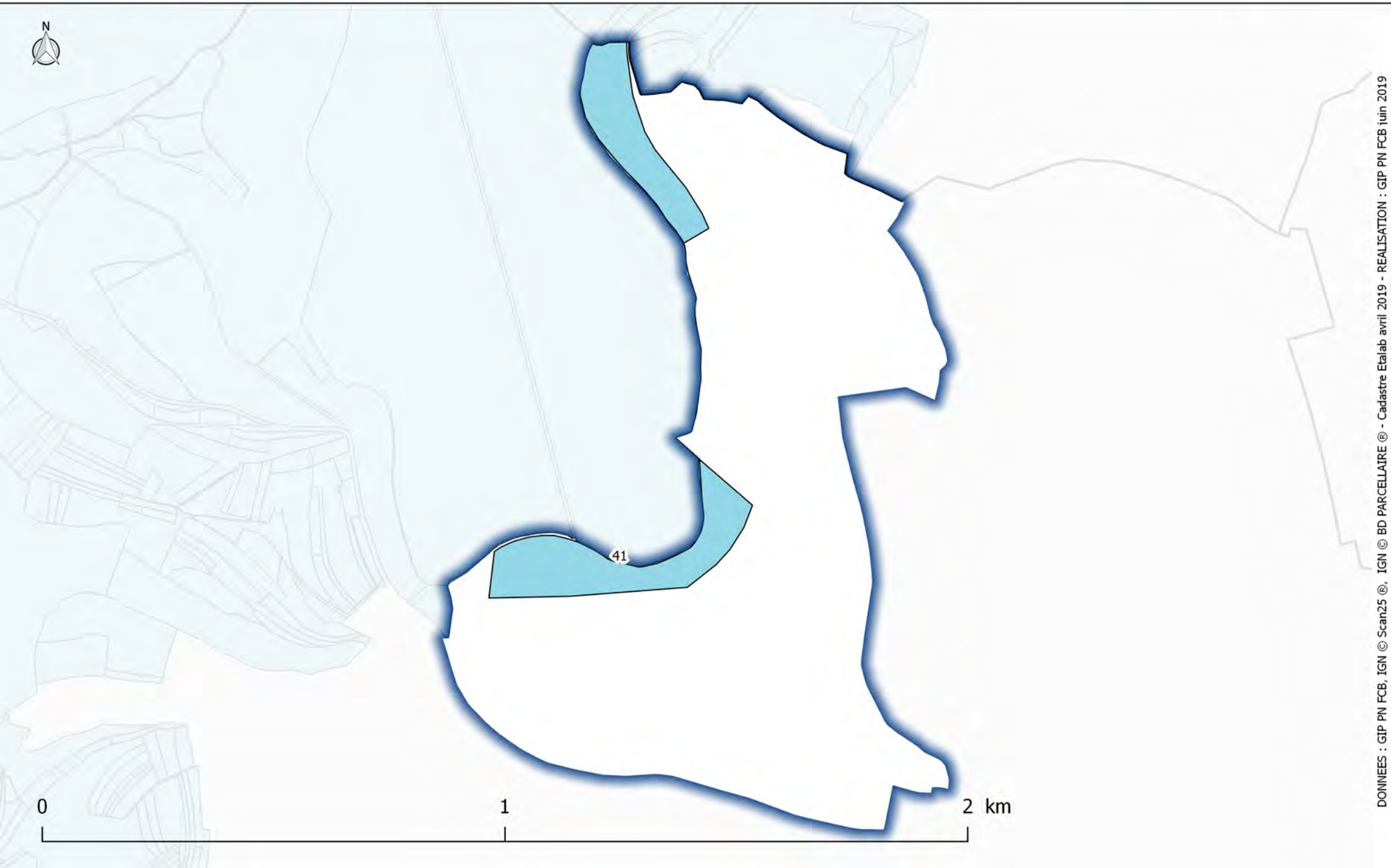

DONNEES : GIP PN FCB, IGN © Scan25 ®, IGN © BD PARCELLAIRE ® - Cadastre Etalab avril 2019 - REALISATION : GIP PN FCB juin 2019

Commune de Aujeurres (52) - section ZK

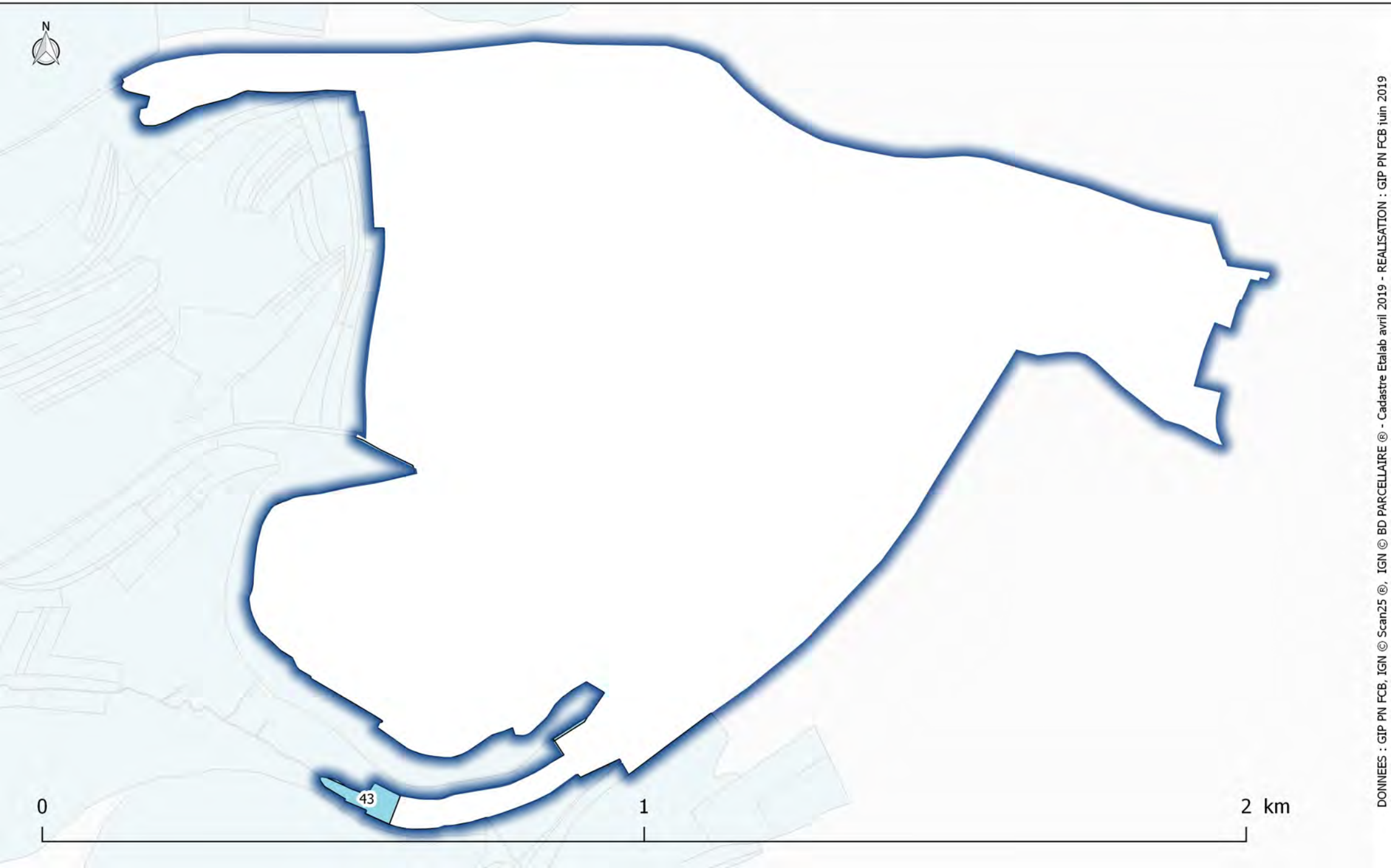

DONNEES : GIP PN FCB, IGN © Scan25 ®, IGN © BD PARCELLAIRE ® - Cadastre Etalab avril 2019 - REALISATION : GIP PN FCB juin 2019

Commune de Aulnoy-sur-Aube (52)

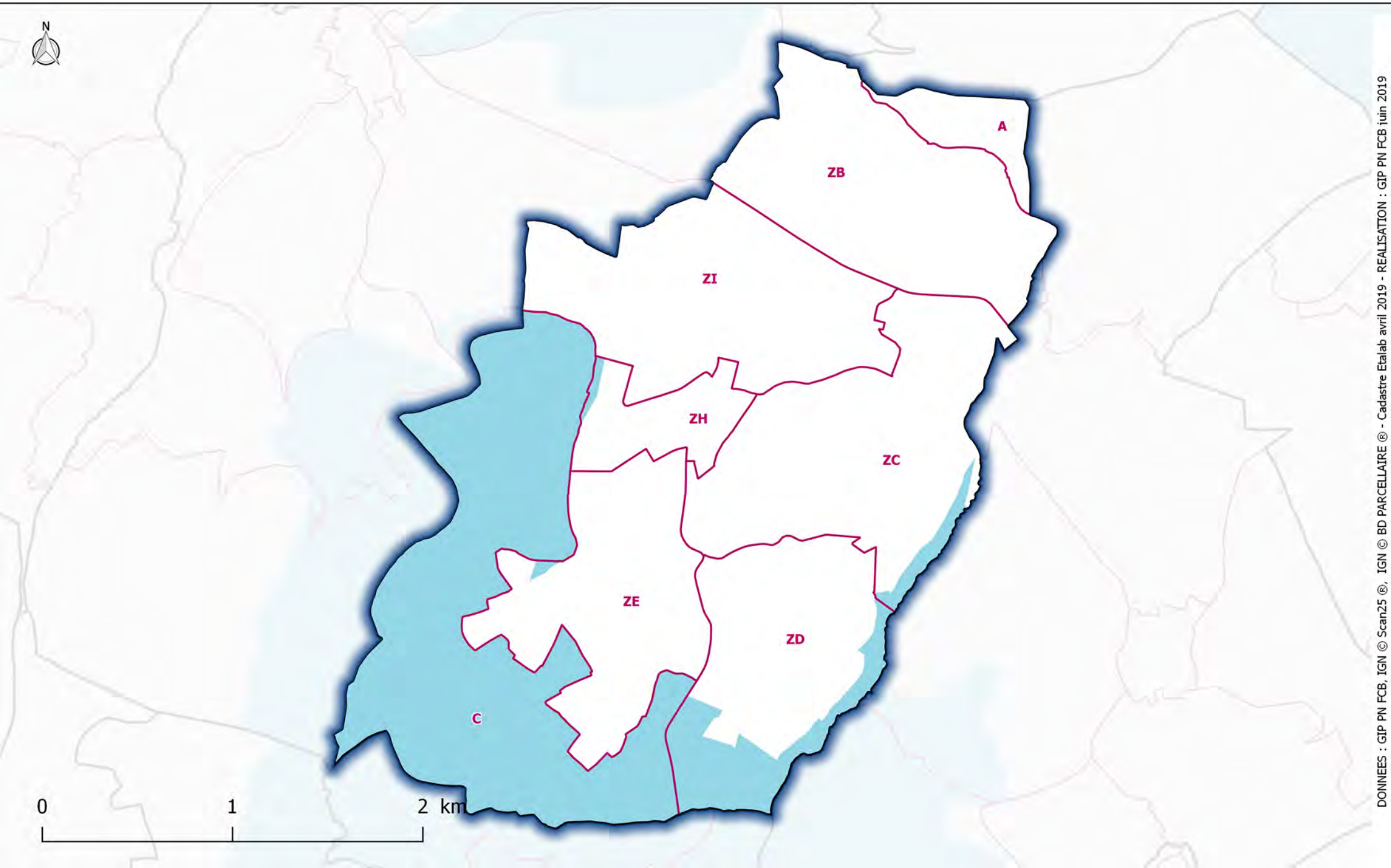

Commune de Aulnoy-sur-Aube (52) - section C

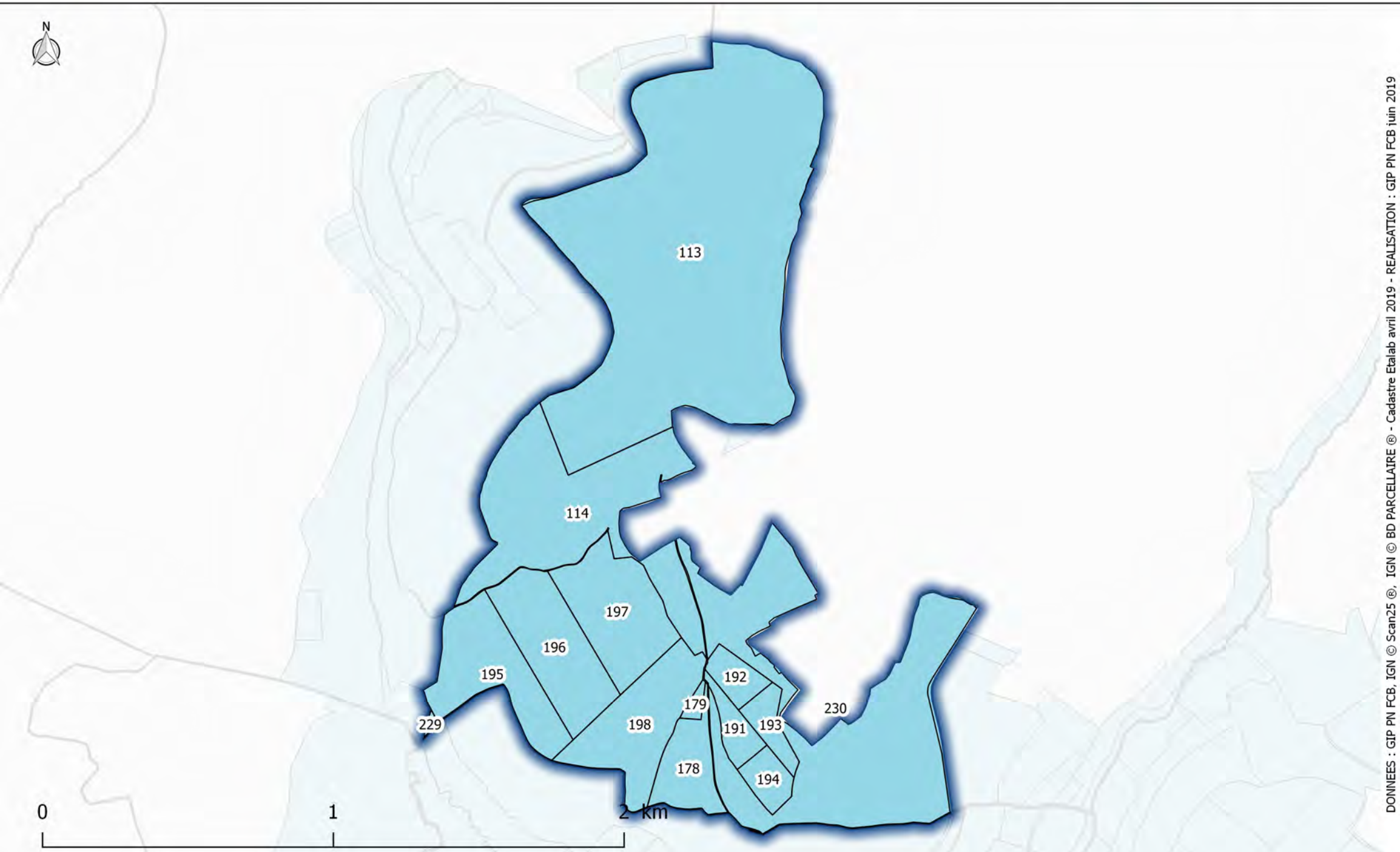

DONNEES : GIP PN FCB, IGN © Scan25 ®, IGN © BD PARCELLAIRE ® - Cadastre Etalab avril 2019 - REALISATION : GIP PN FCB juin 2019

Commune de Aulnoy-sur-Aube (52) - section ZC

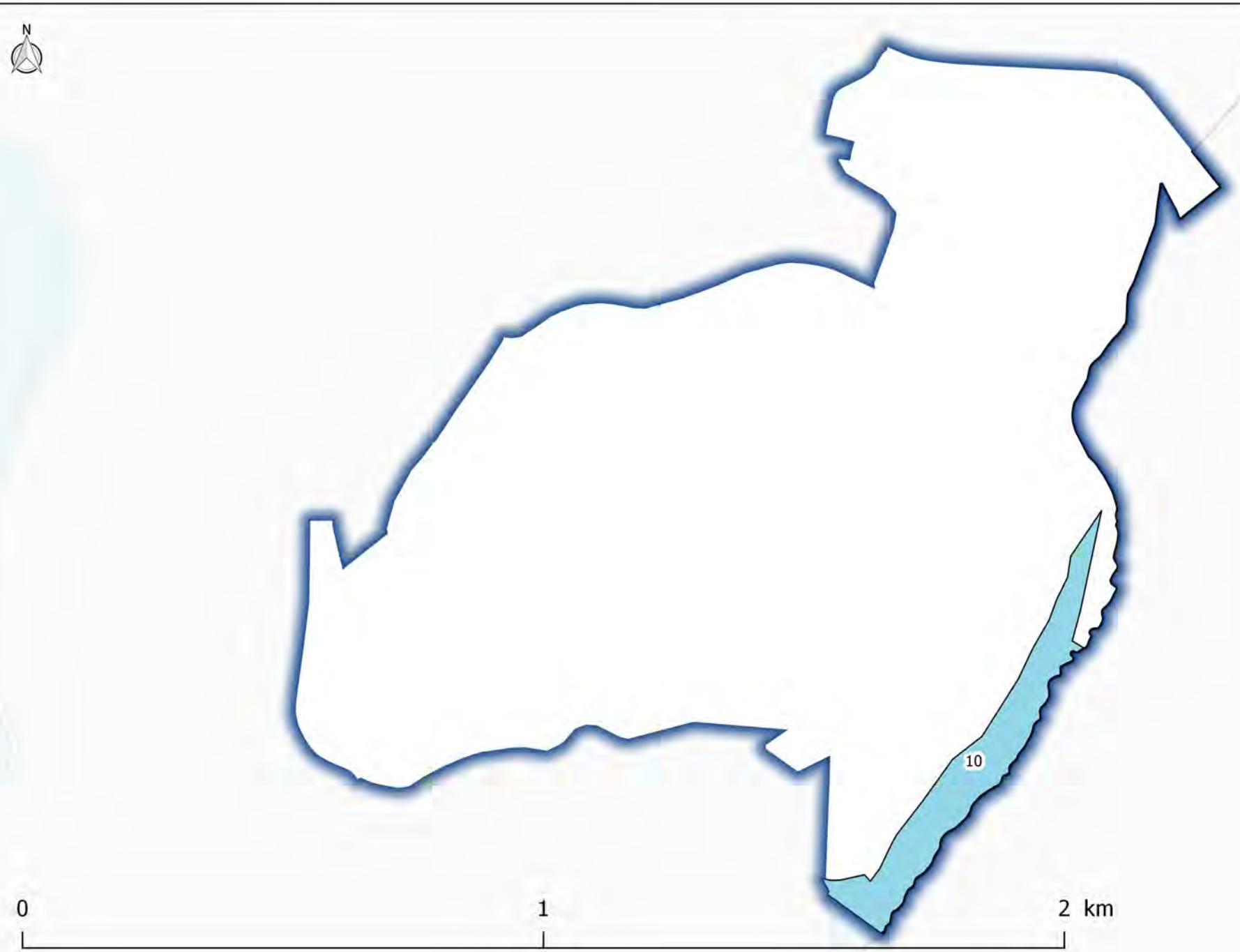

DONNEES : GIP PN FCB, IGN © Scan25 ®, IGN © BD PARCELLAIRE ® - Cadastre Etalab avril 2019 - REALISATION : GIP PN FCB juin 2019

Commune de Aulnoy-sur-Aube (52) - section ZD

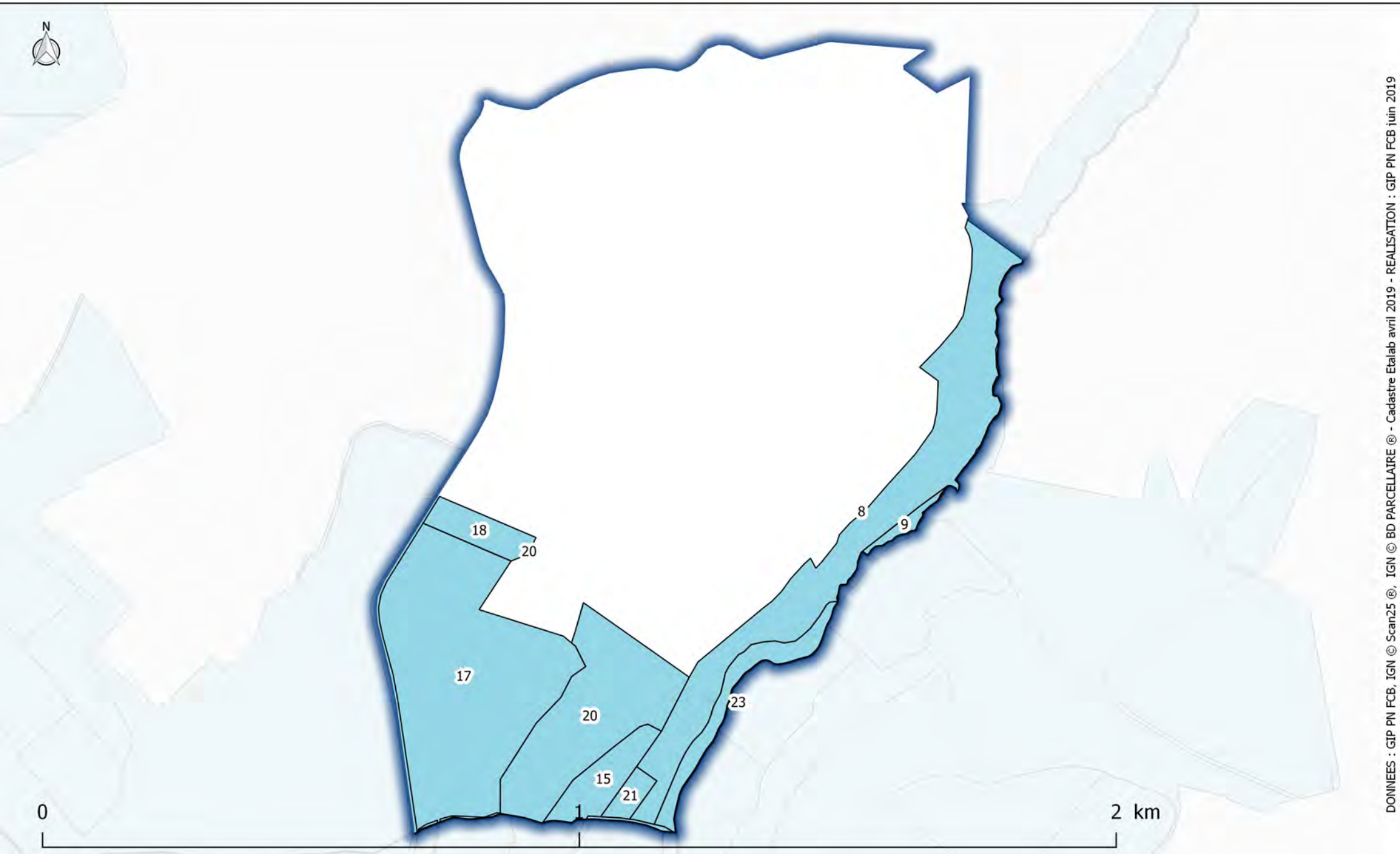

DONNEES : GIP PN FCB, IGN © Scan25 ®, IGN © BD PARCELLAIRE ® - Cadastre Etalab avril 2019 - REALISATION : GIP PN FCB juin 2019

Commune de Aulnoy-sur-Aube (52) - section ZE

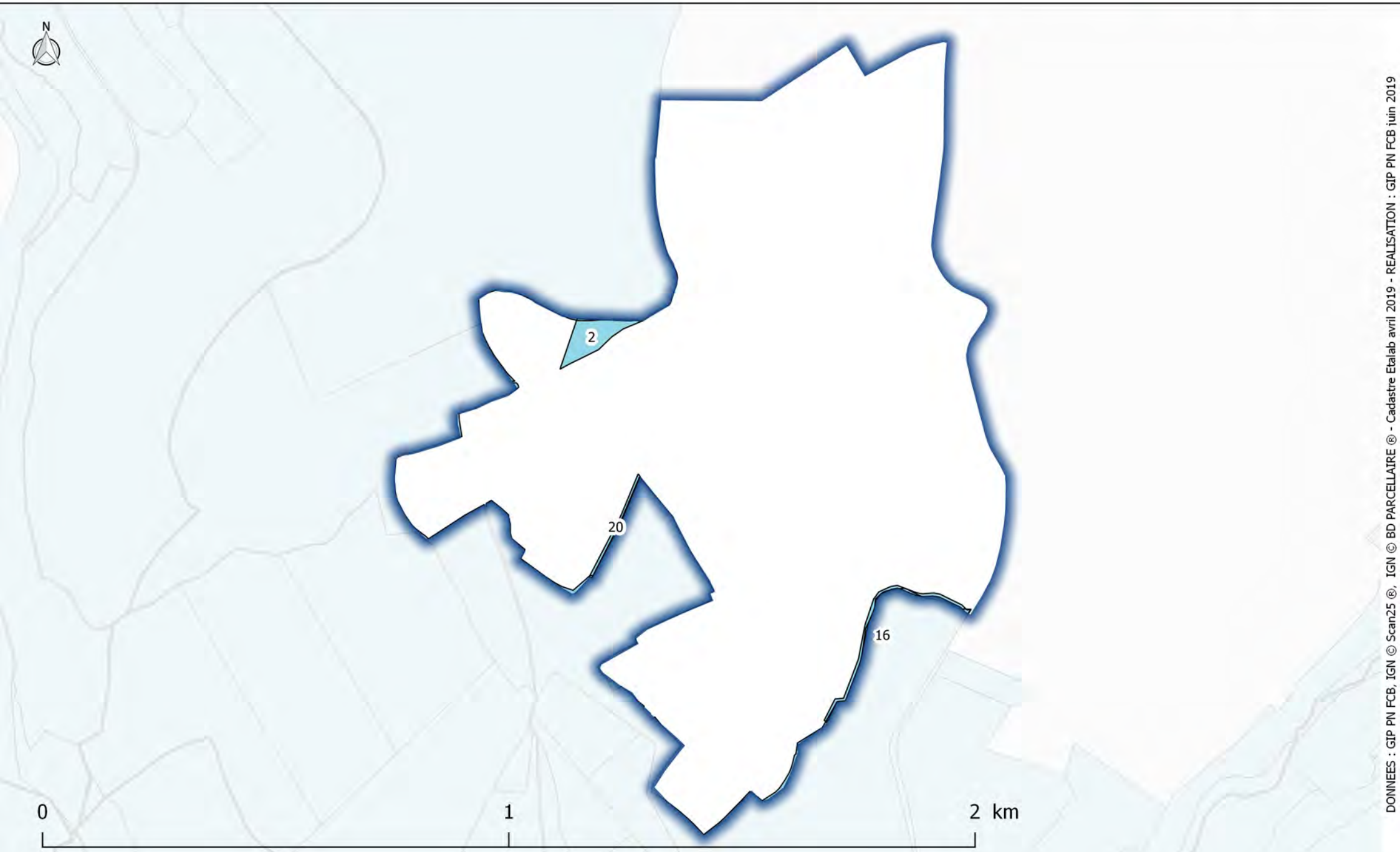

Commune de Aulnoy-sur-Aube (52) - section ZH

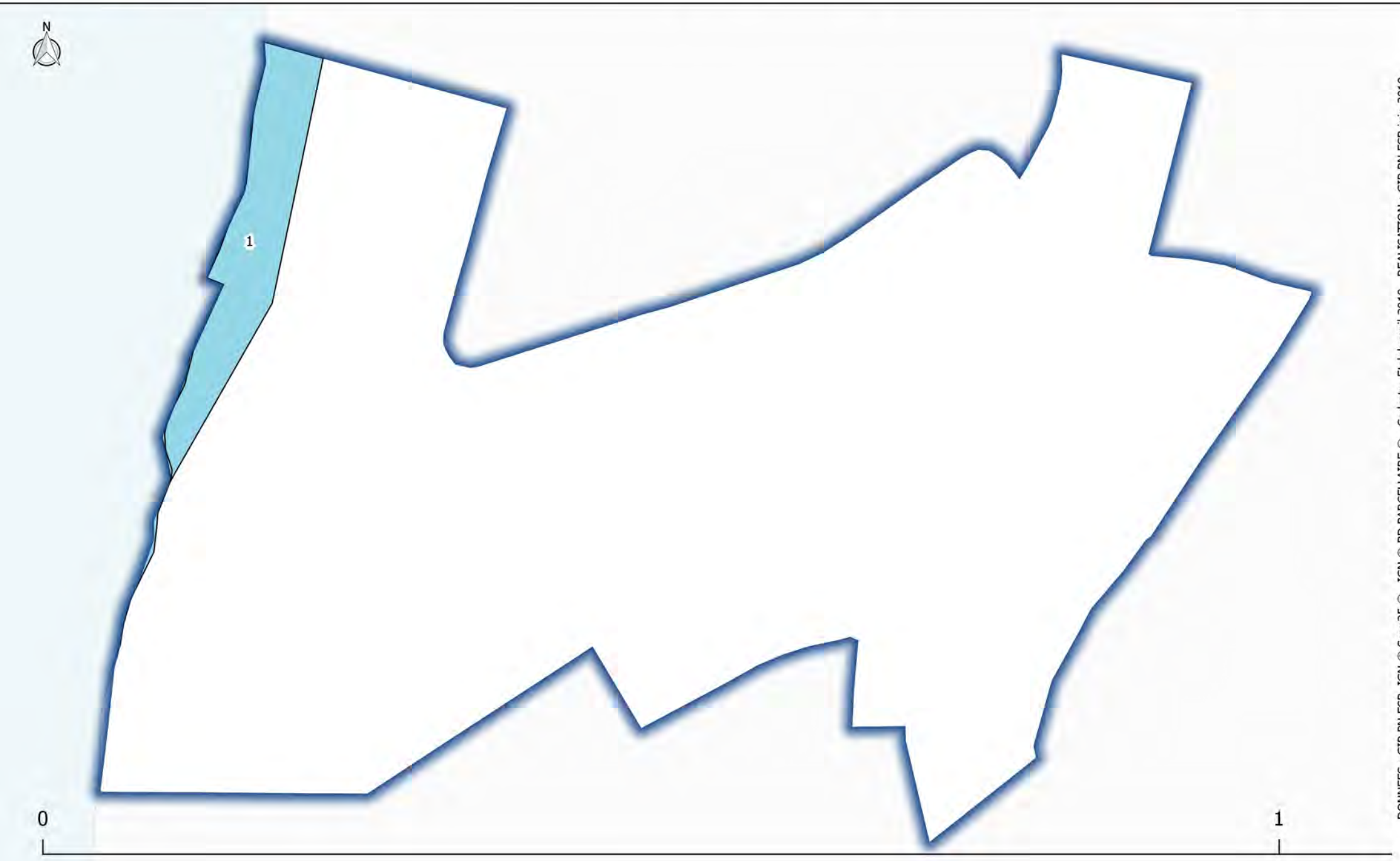

DONNEES : GIP PN FCB, IGN © Scan25 ®, IGN © BD PARCELLAIRE ® - Cadastre Etalab avril 2019 - REALISATION : GIP PN FCB juin 2019

Parc national de forêts

Commune de Bay-sur-Aube (52)

Coeur du Parc national
Sections cadastrales
Limites communales

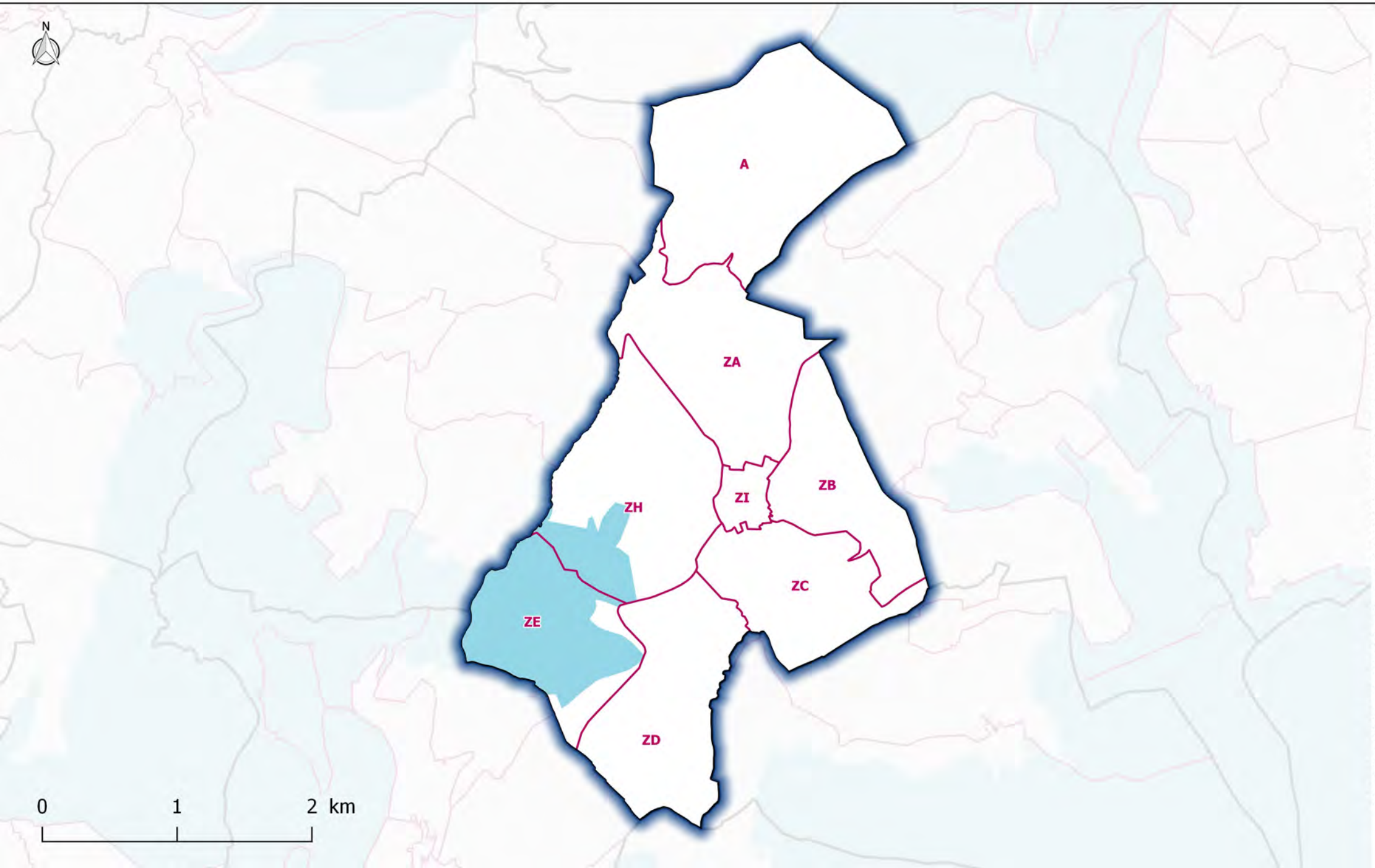

DONNEES : GIP PN FCB, IGN © Scan25 ®, IGN © BD PARCELLAIRE ® - Cadastre Etalab avril 2019 - REALISATION : GIP PN FCB juin 2019

Parc national de forêts

Commune de Bay-sur-Aube (52) - section ZE

Limites parcellaires
Coeur du Parc national

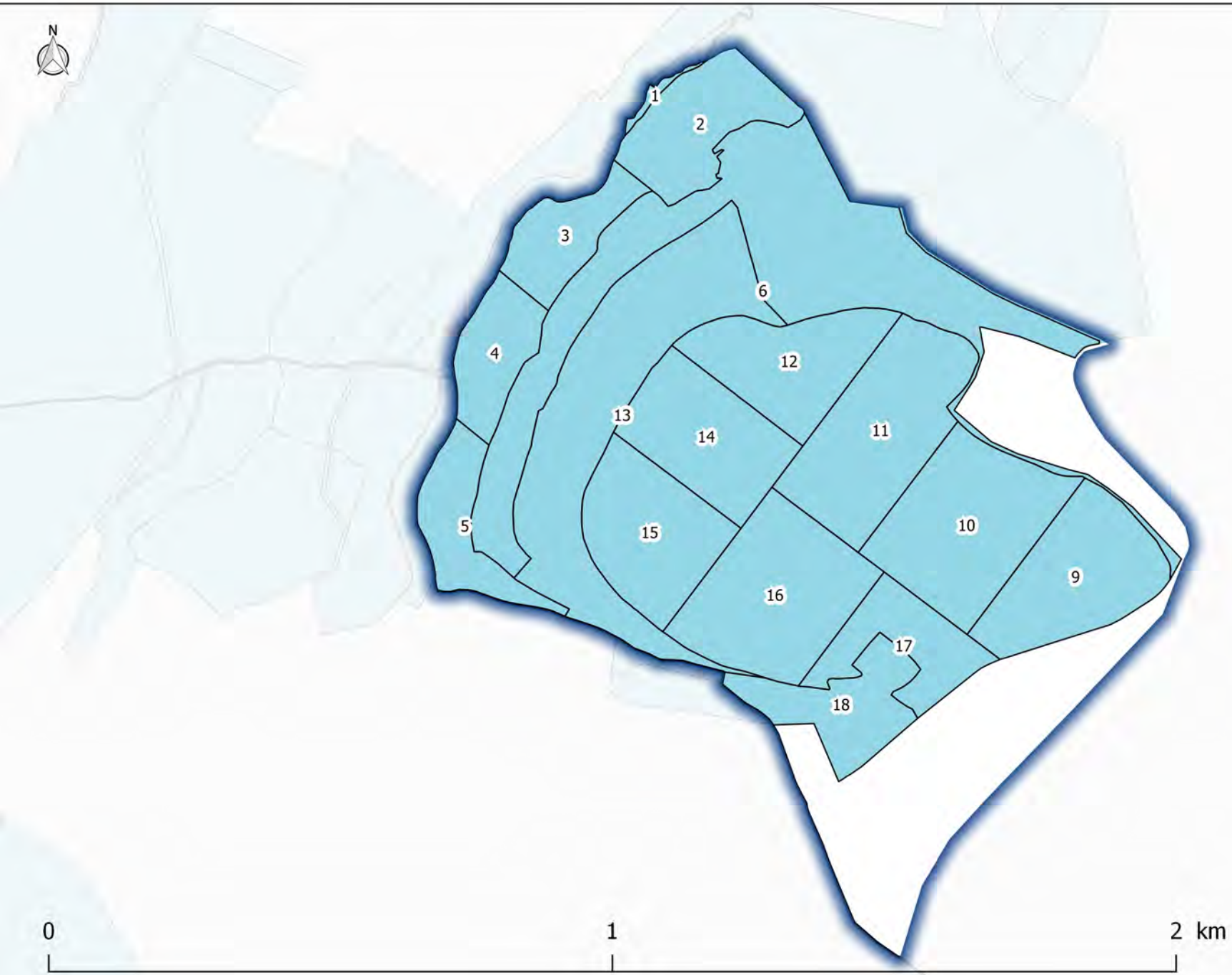

DONNEES : GIP PN FCB, IGN © Scan25 ®, IGN © BD PARCELLAIRE ® - Cadastre Etalab avril 2019 - REALISATION : GIP PN FCB juin 2019

Commune de Bay-sur-Aube (52) - section ZH

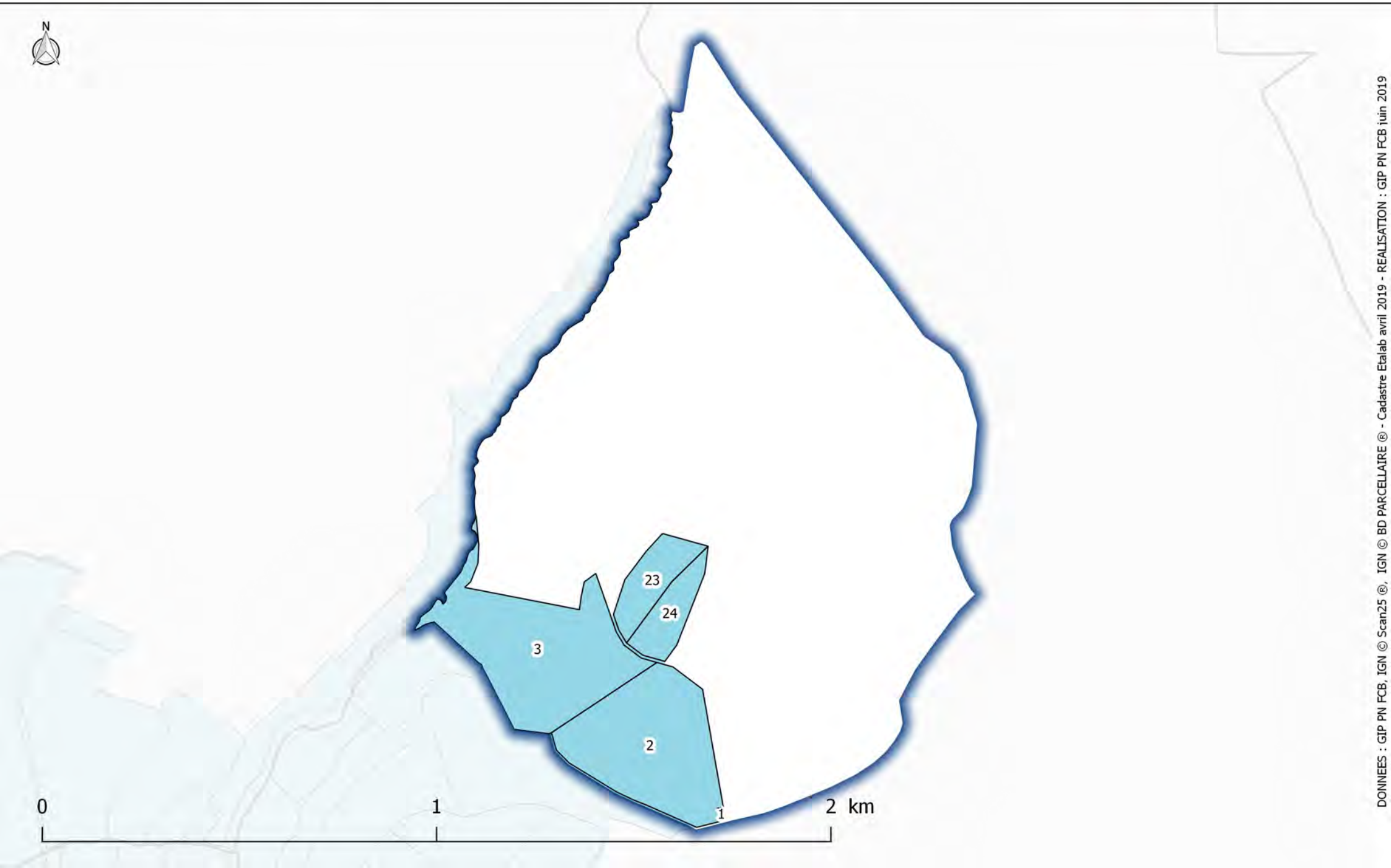

DONNEES : GIP PN FCB, IGN © Scan25 ®, IGN © BD PARCELLAIRE ® - Cadastre Etalab avril 2019 - REALISATION : GIP PN FCB juin 2019

Commune de Bugnières (52)

Coeur du Parc national
Sections cadastrales
Limites communales

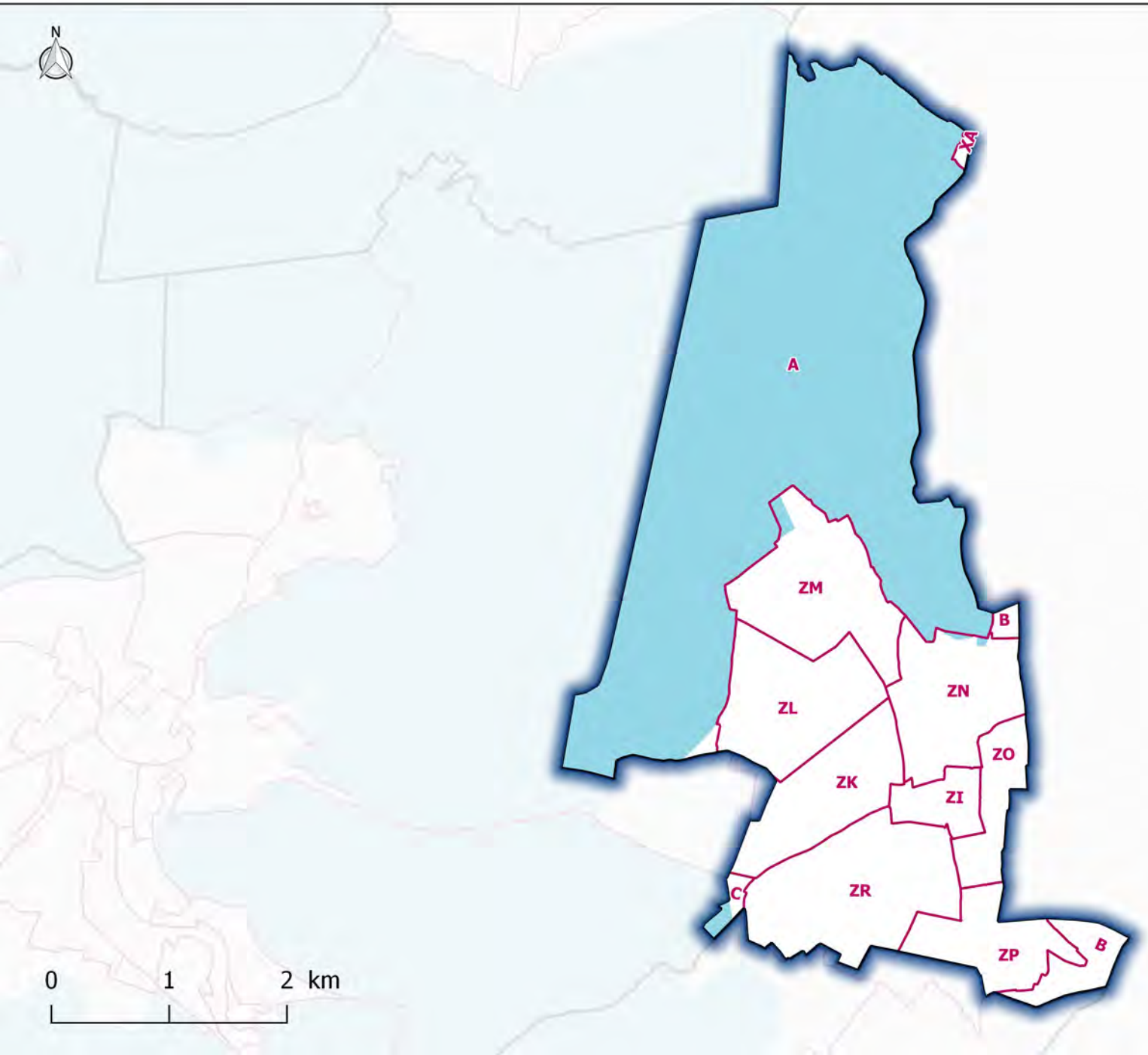

DONNEES : GIP PN FCB, IGN © Scan25 ®, IGN © BD PARCELLAIRE ® - Cadastre Etalab avril 2019 - REALISATION : GIP PN FCB juin 2019

Commune de Bugnières (52) - section A

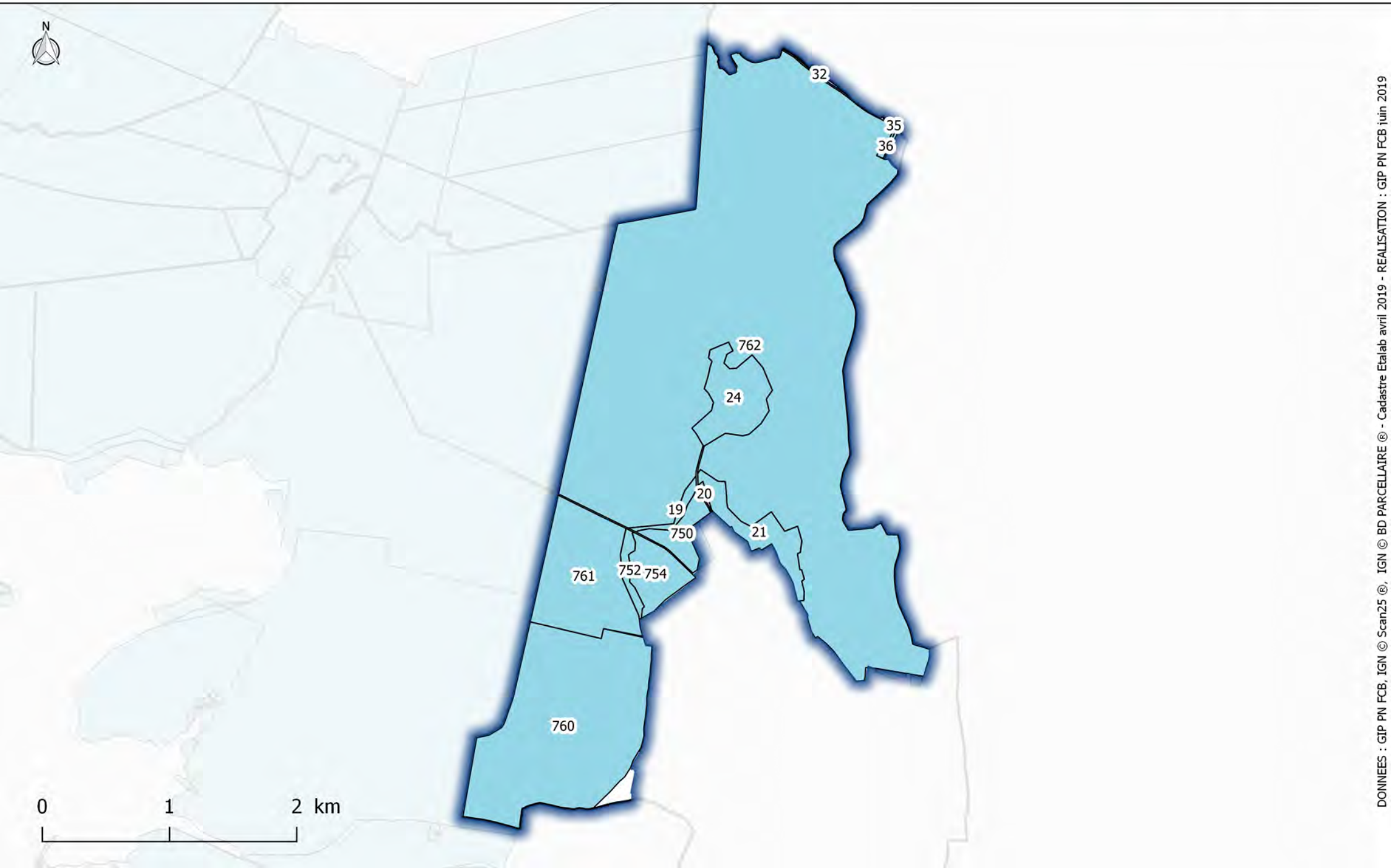

Commune de Bugnières (52) - section C

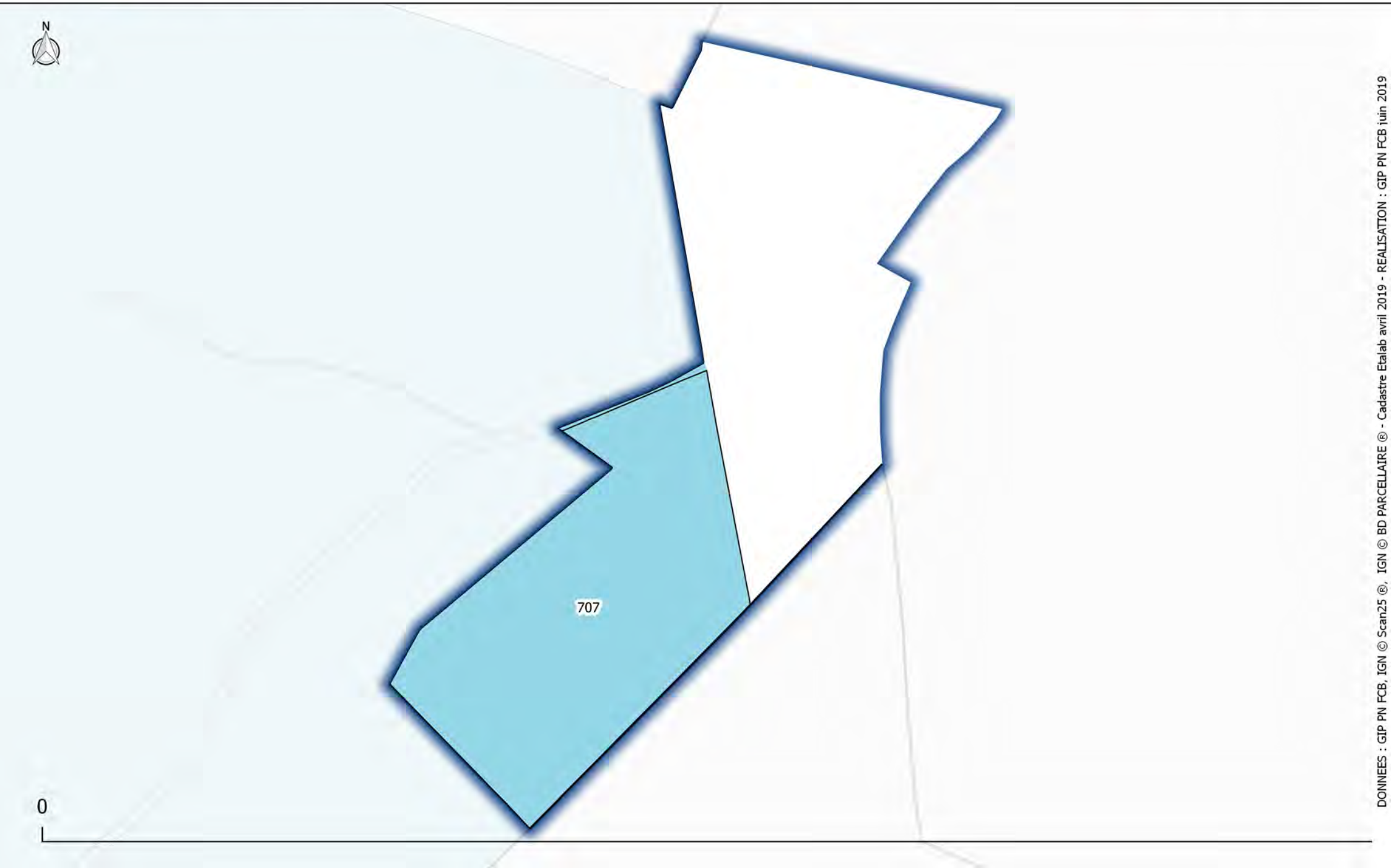

Parc national de forêts

Commune de Bugnières (52) - section ZL

Limites parcellaires
Coeur du Parc national

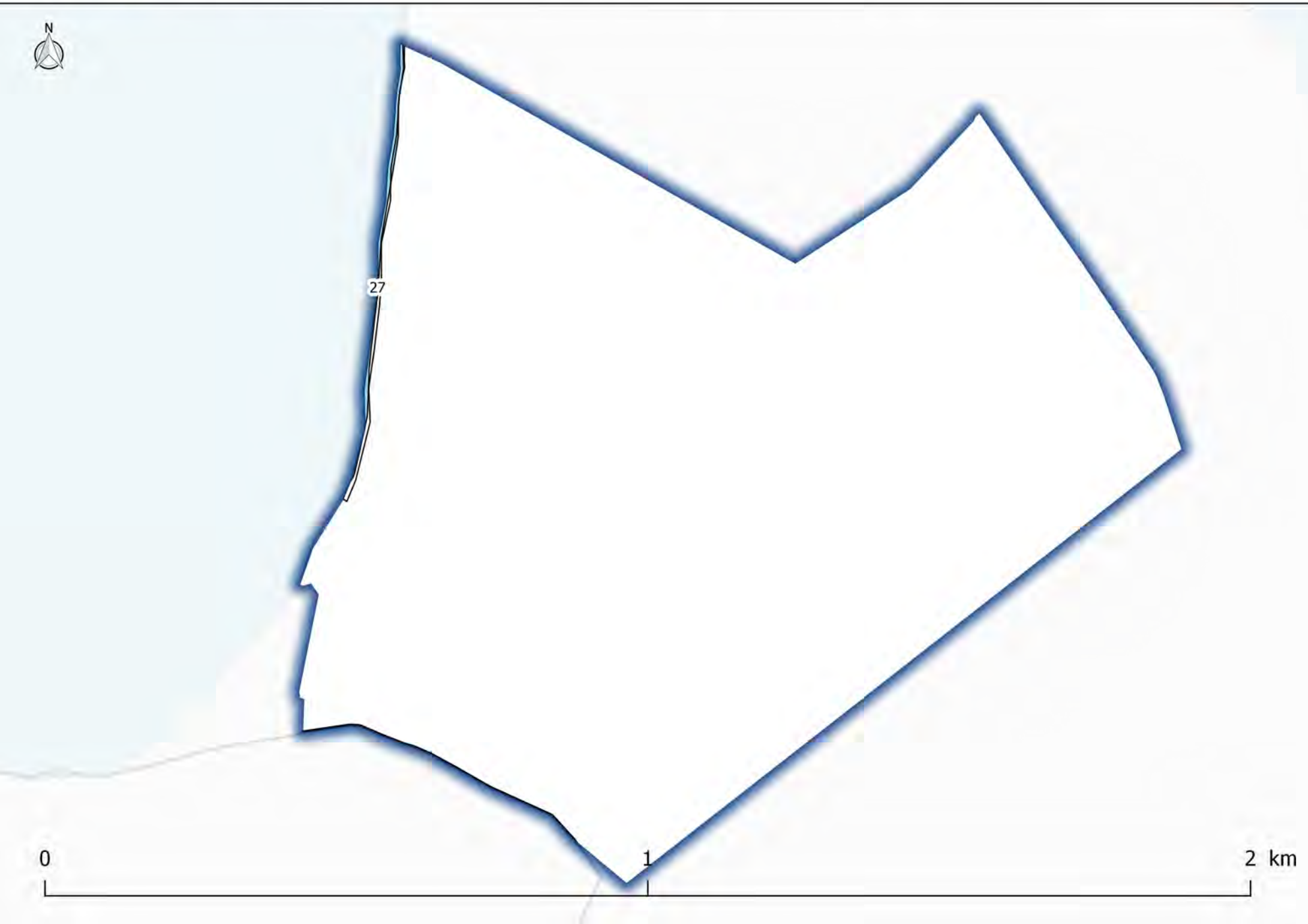

DONNEES : GIP PN FCB, IGN © Scan25 ®, IGN © BD PARCELLAIRE ® - Cadastre Etalab avril 2019 - REALISATION : GIP PN FCB juin 2019

Commune de Bugnières (52) - section ZM

Limites parcellaires
Coeur du Parc national

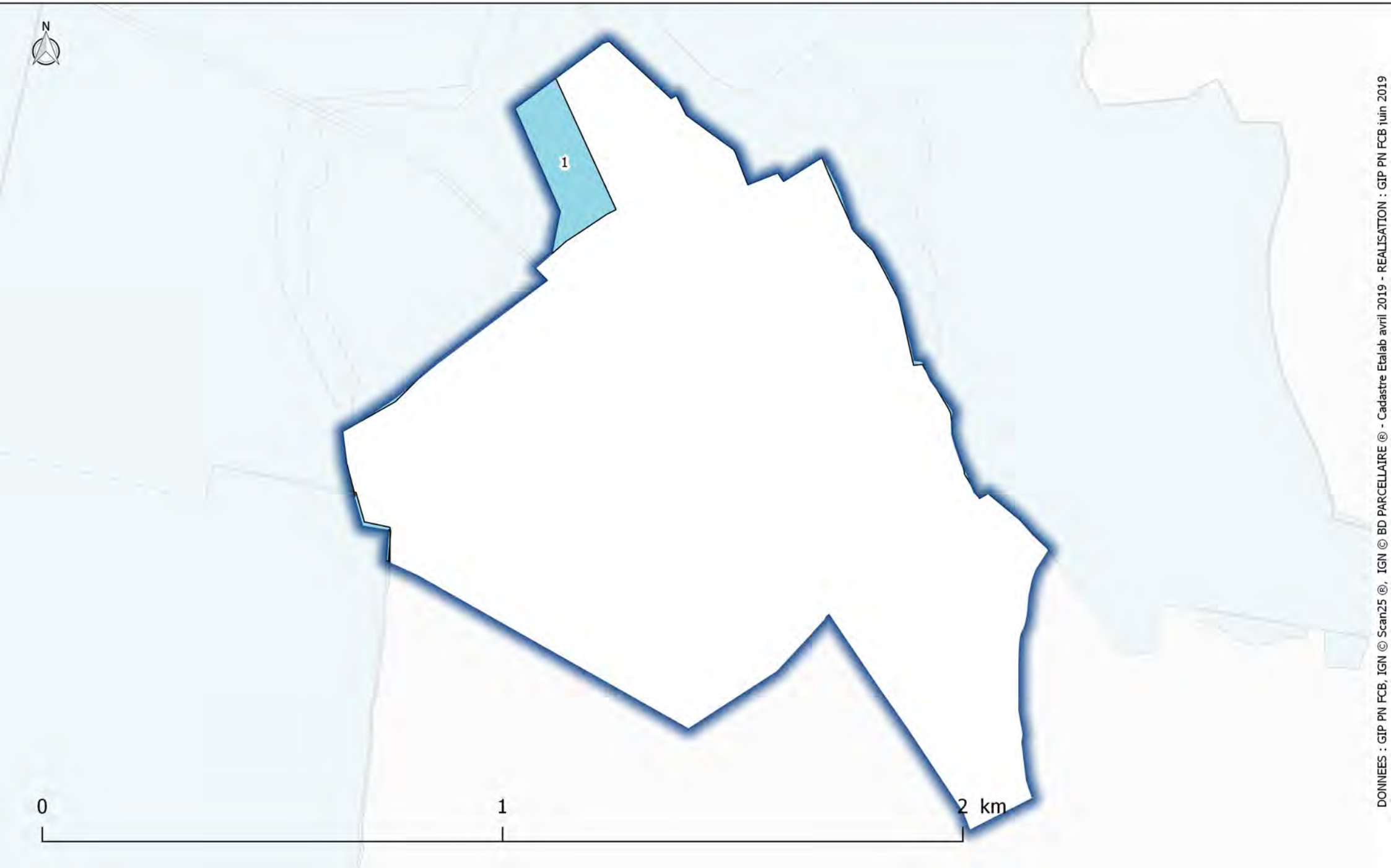

DONNEES : GIP PN FCB, IGN © Scan25 ®, IGN © BD PARCELLAIRE ® - Cadastre Etalab avril 2019 - REALISATION : GIP PN FCB juin 2019

Commune de Bugnières (52) - section ZN

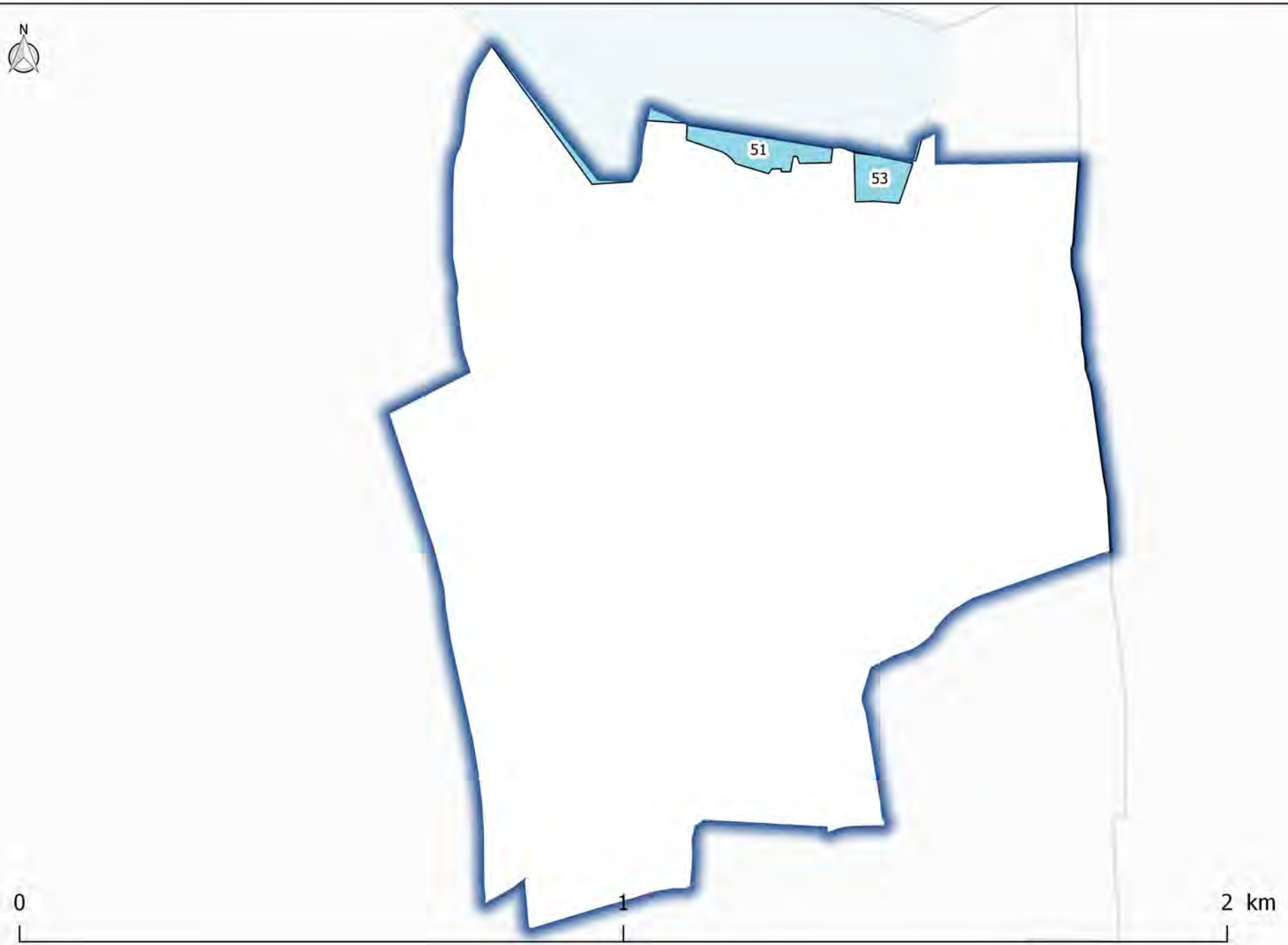

Limites parcellaires
Coeur du Parc national

DONNEES : GIP PN FCB, IGN © Scan25 ®, IGN © BD PARCELLAIRE ® - Cadastre Etalab avril 2019 - REALISATION : GIP PN FCB juin 2019

Parc national de forêts

Commune de Châteauvillain (52)

Coeur du Parc national
Sections cadastrales
Limites communales

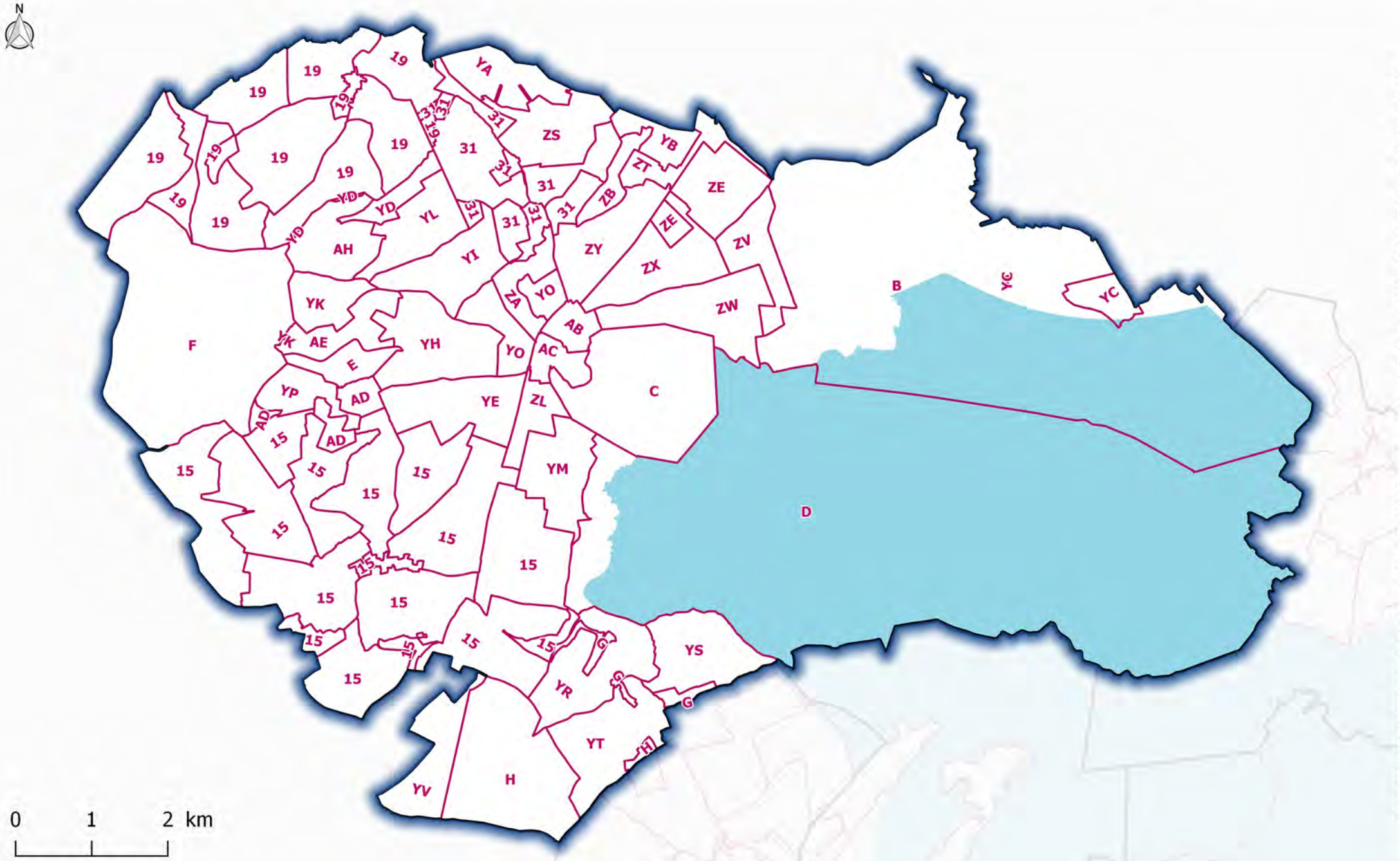

DONNEES : GIP PN FCB, IGN © Scan25 ®, IGN © BD PARCELLAIRE ® - Cadastre Etalab avril 2019 - REALISATION : GIP PN FCB juin 2019

Commune de Châteauvillain (52) - section B

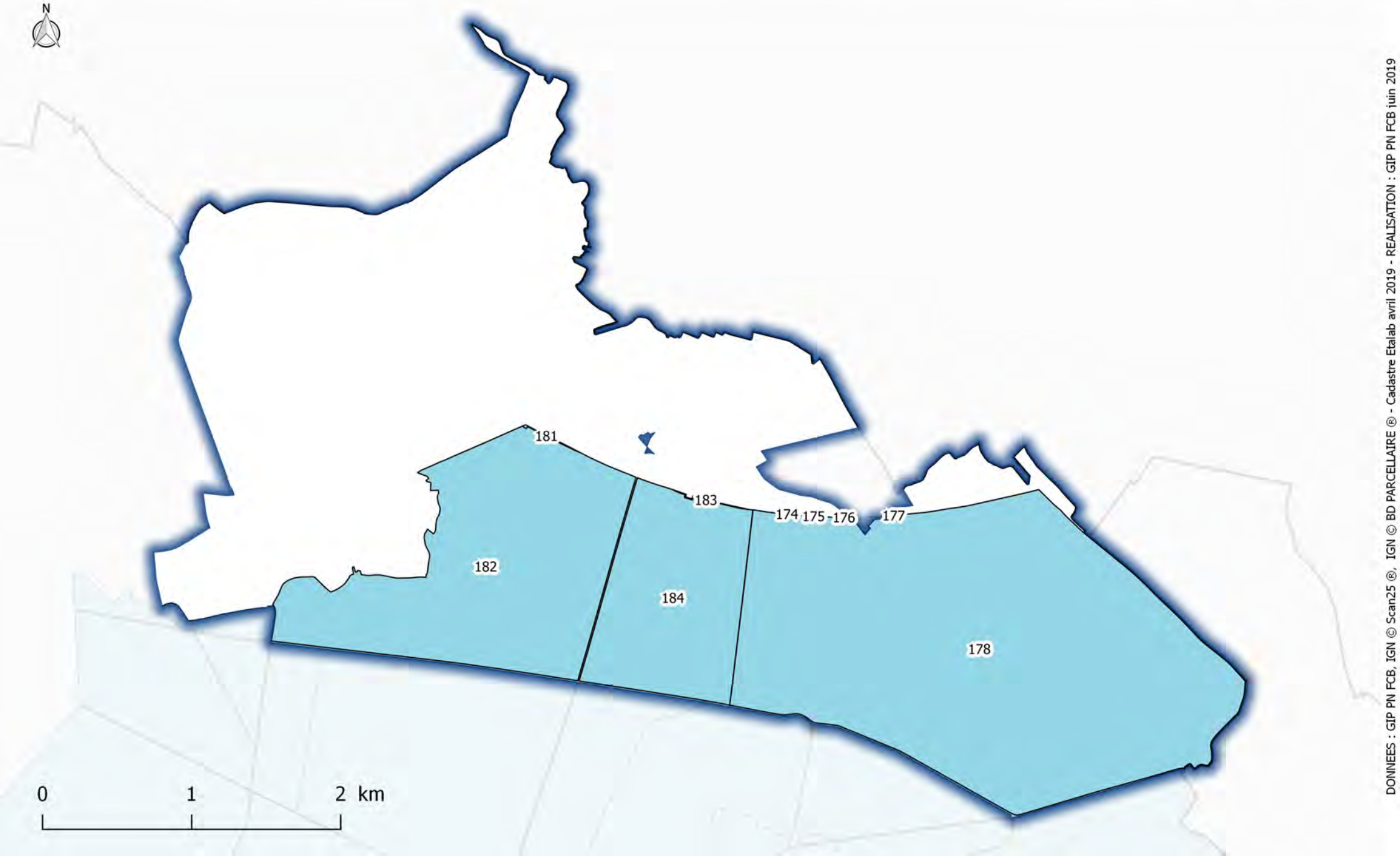

Parc national de forêts

Commune de Châteauvillain (52) - section D

Limites parcellaires
Coeur du Parc national

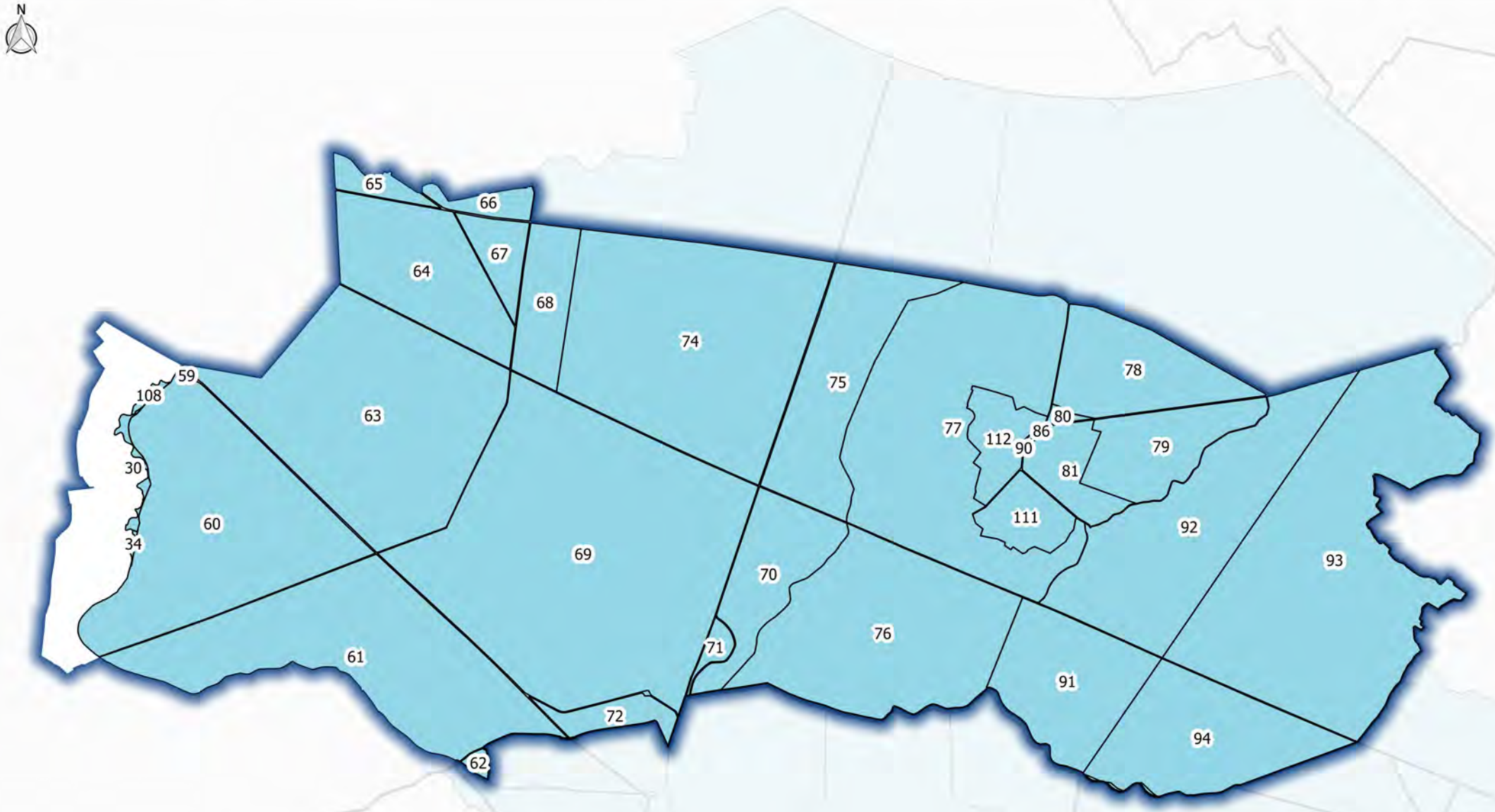

DONNEES : GIP PN FCB, IGN © Scan25 ®, IGN © BD PARCELLAIRE ® - Cadastre Etalab avril 2019 - REALISATION : GIP PN FCB juin 2019

Commune de Châteauvillain (52) - section YC

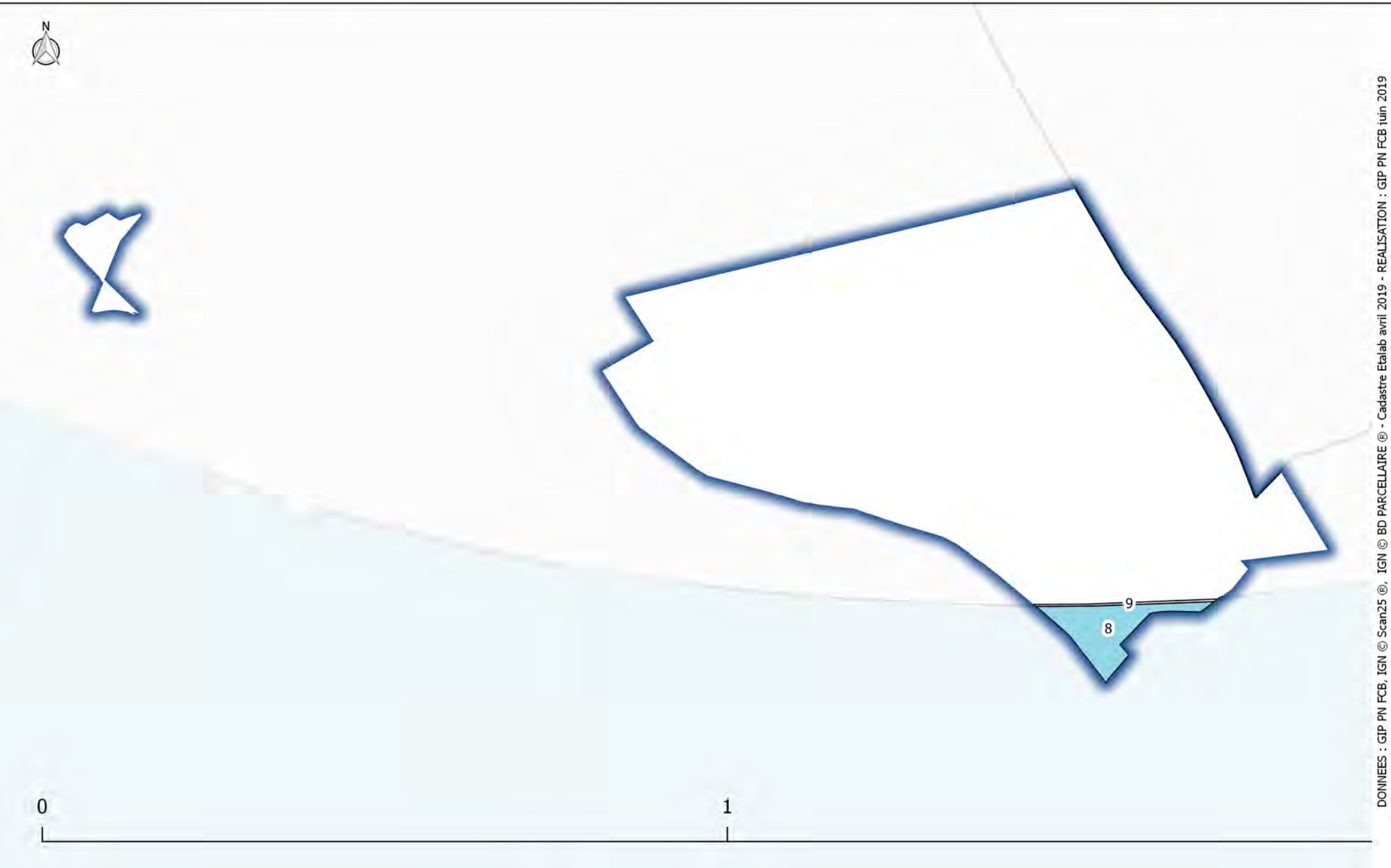

DONNEES : GIP PN FCB, IGN © Scan25 ®, IGN © BD PARCELLAIRE ® - Cadastre Etalab avril 2019 - REALISATION : GIP PN FCB juin 2019

Commune de Colmier-le-Haut (52)

Parc national de forêts

Coeur du Parc national
Sections cadastrales
Limites communales

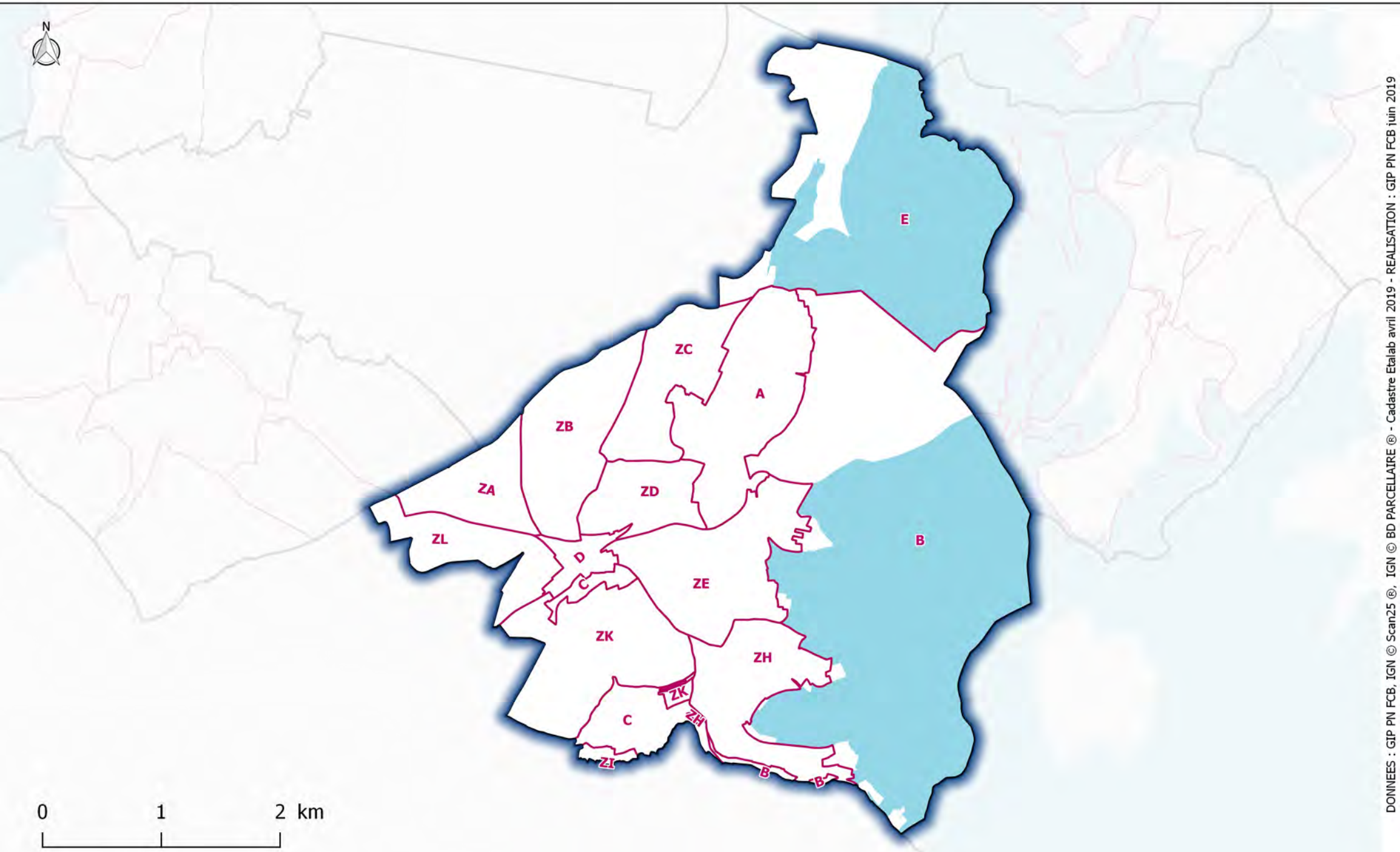

DONNEES : GIP PN FCB, IGN © Scan25 ®, IGN © BD PARCELLAIRE ® - Cadastre Etalab avril 2019 - REALISATION : GIP PN FCB juin 2019

Commune de Colmier-le-Haut (52) - section B

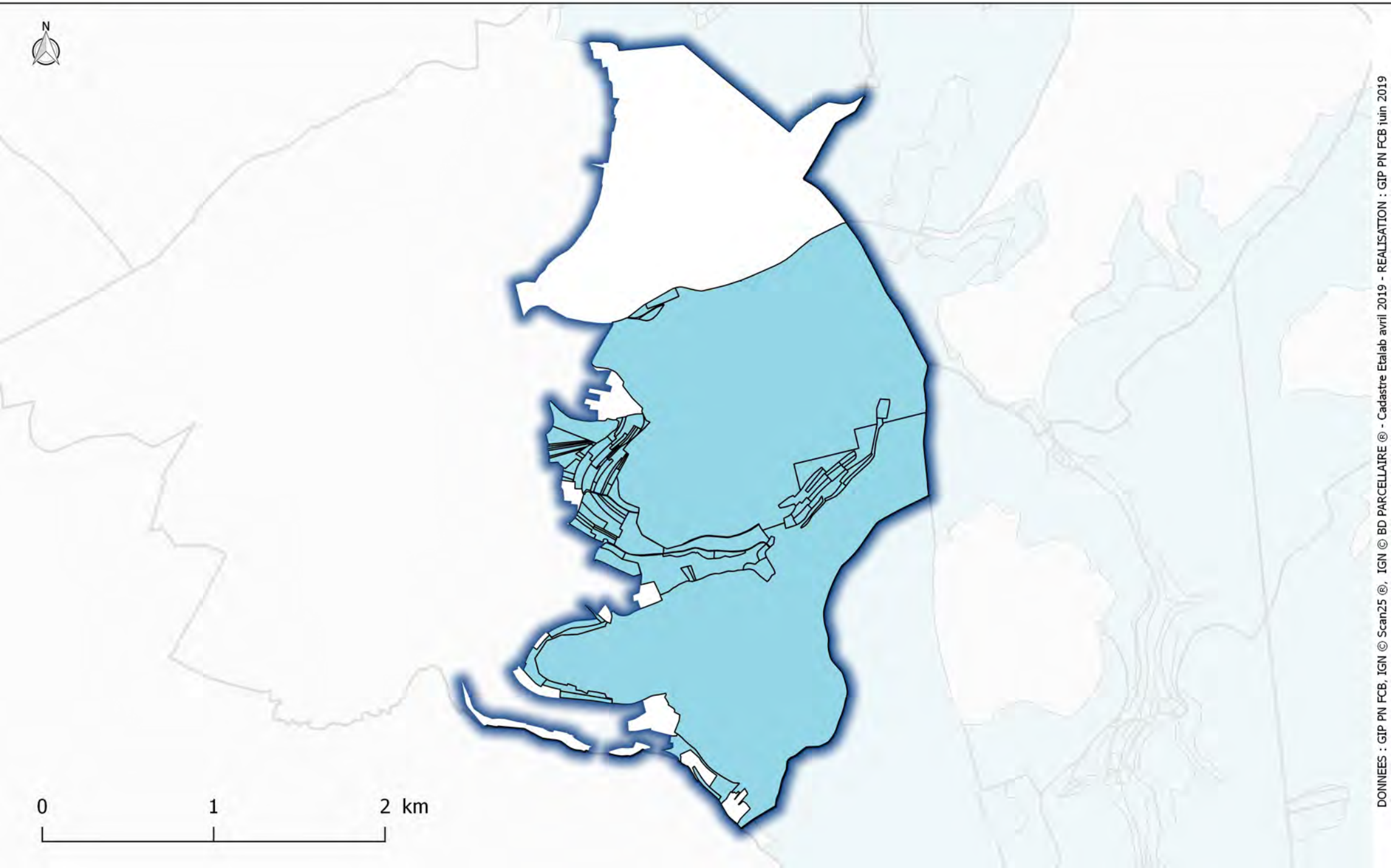

Commune de Colmier-le-Haut (52) - section E

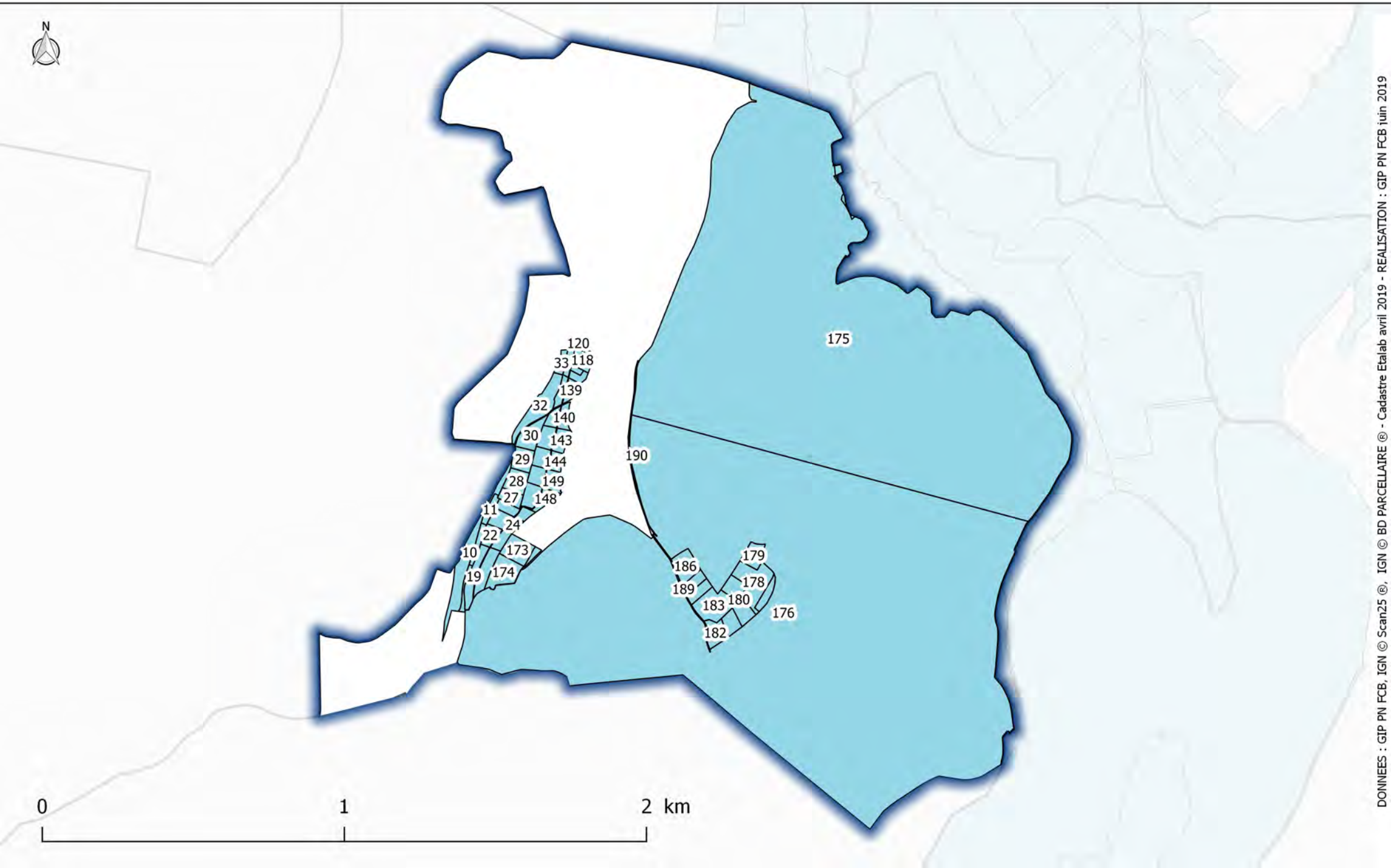

Commune de Coupray (52)

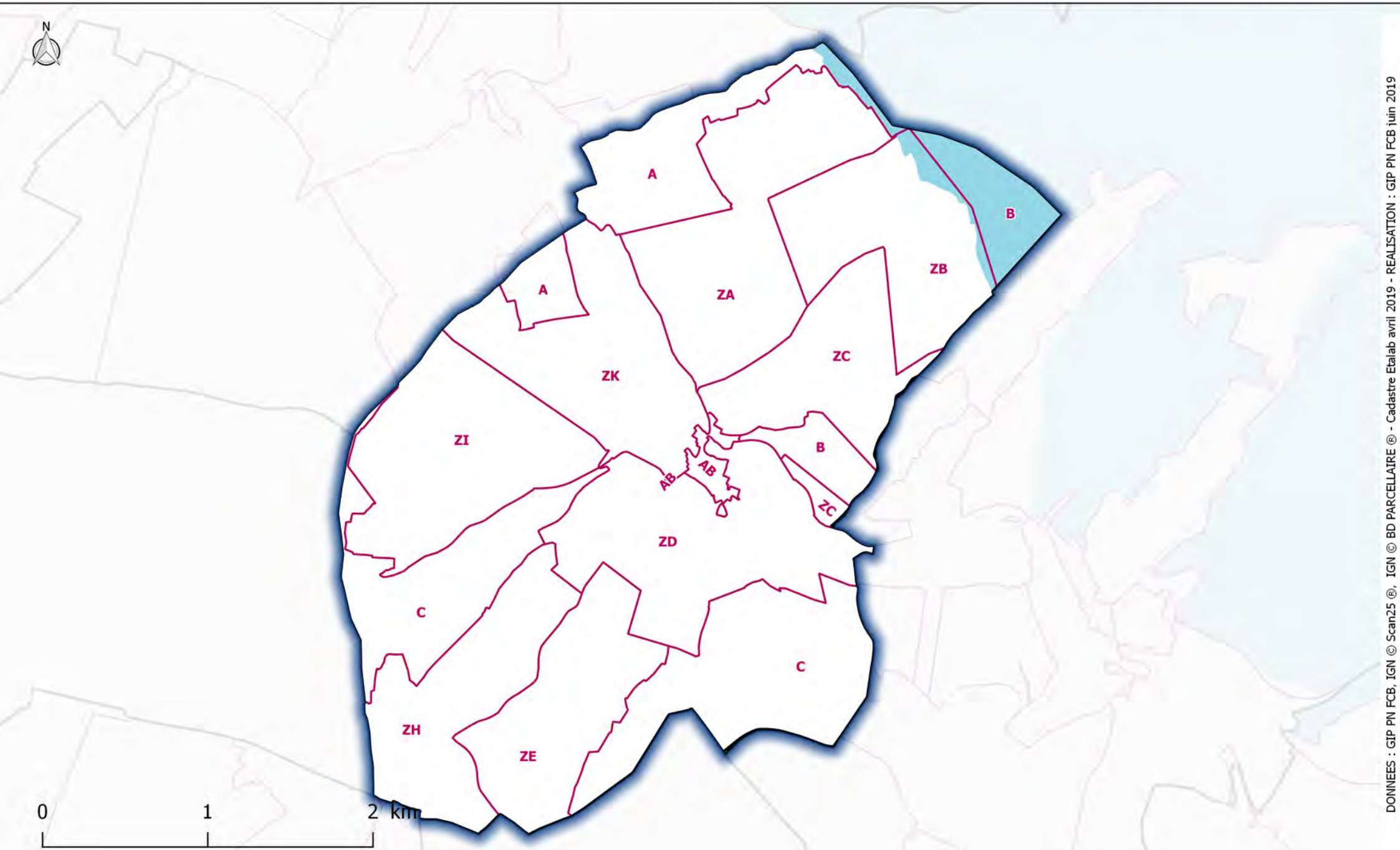

DONNEES : GIP PN FCB, IGN © Scan25 ®, IGN © BD PARCELLAIRE ® - Cadastre Etalab avril 2019 - REALISATION : GIP PN FCB juin 2019

Commune de Coupray (52) - section A

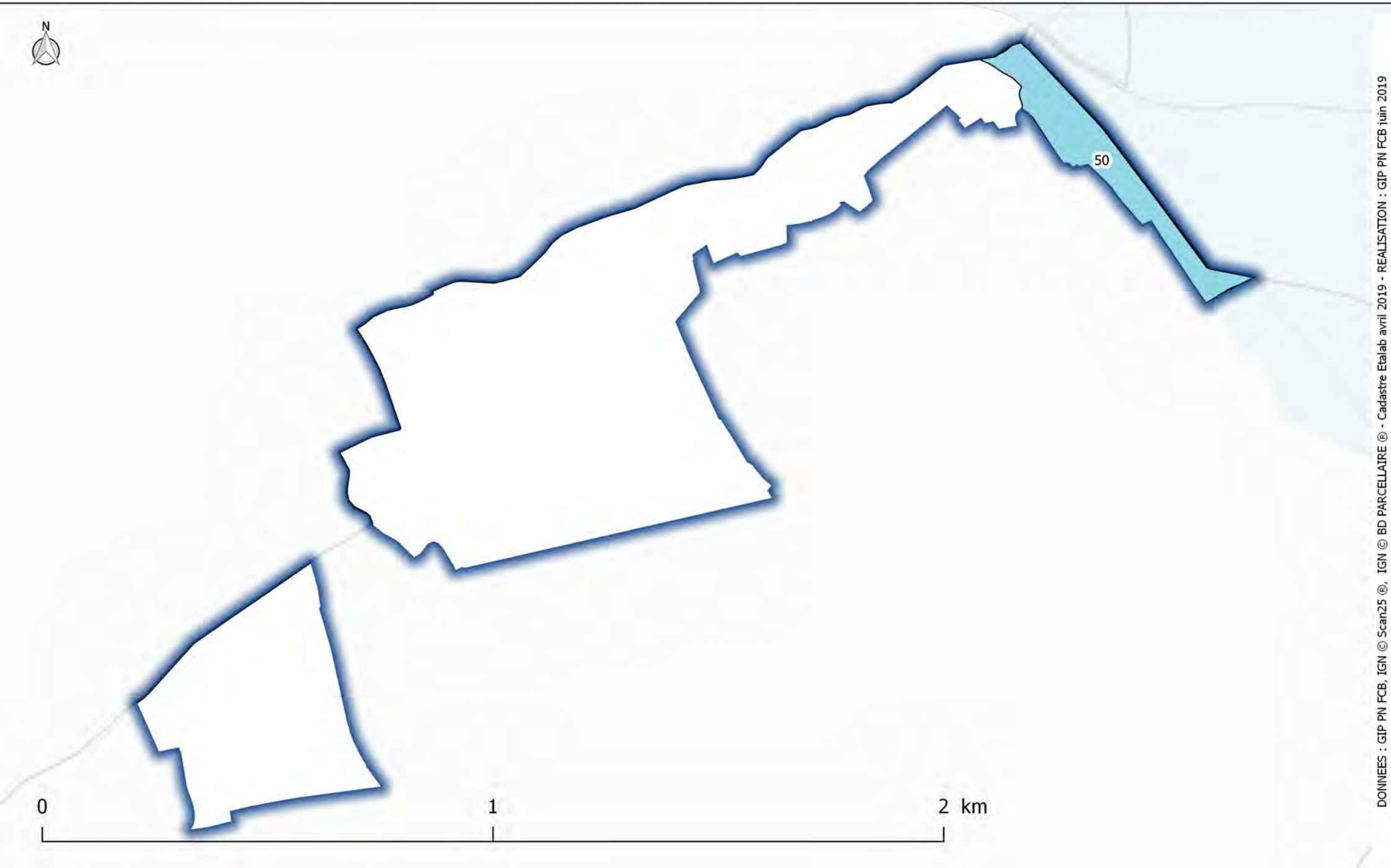

Commune de Coupray (52) - section B

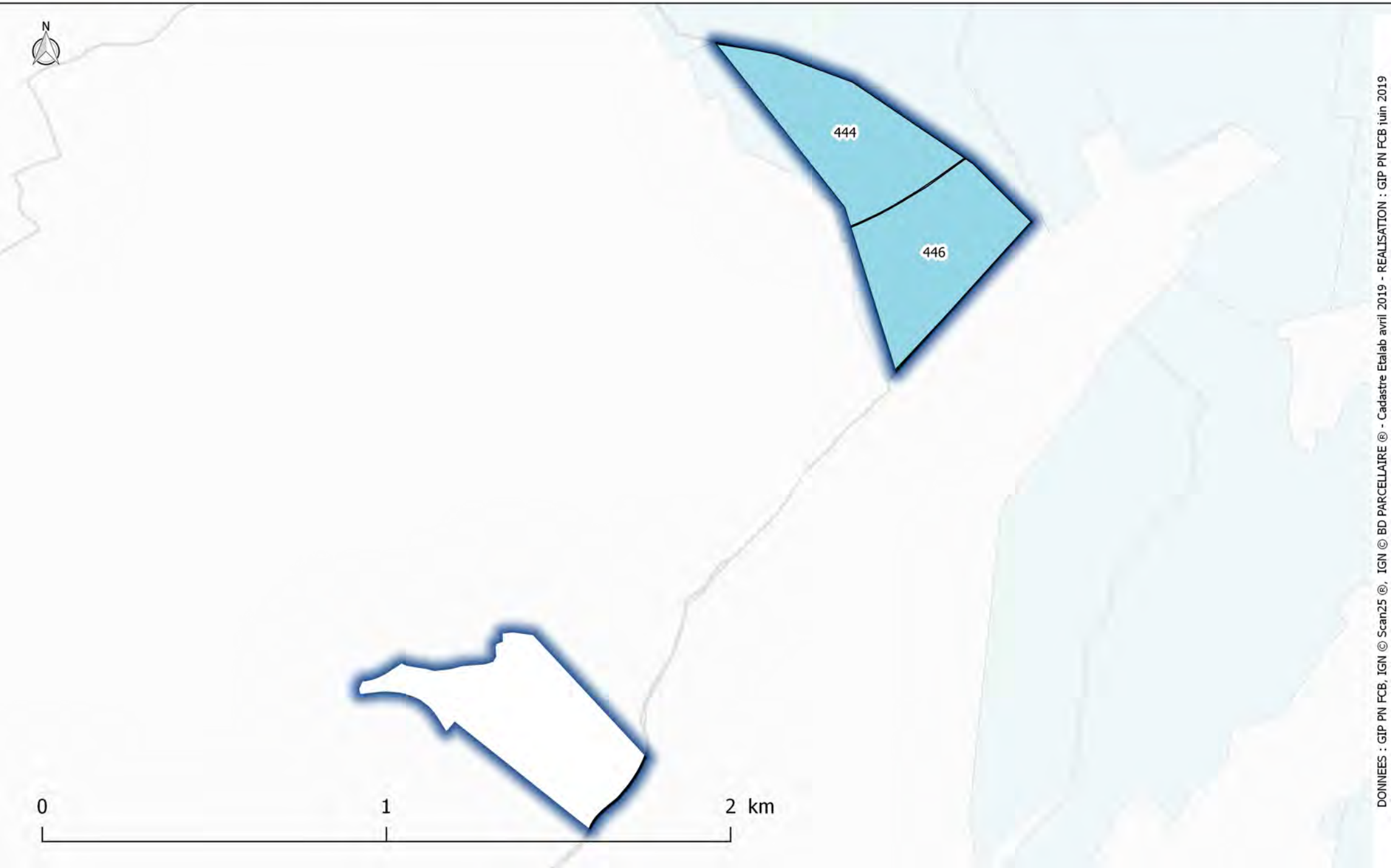

Commune de Coupray (52) - section ZB

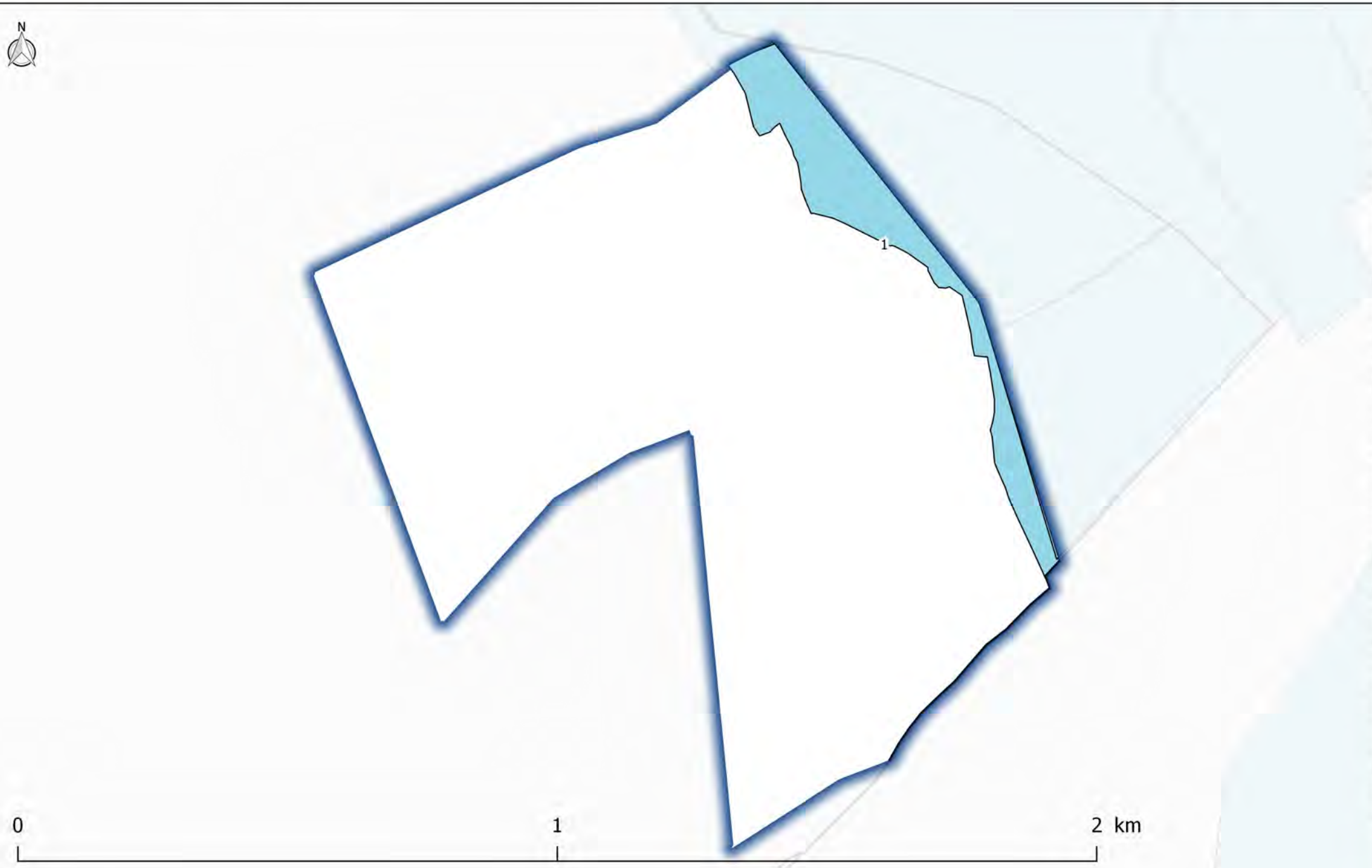

Commune de Courcelles-en-Montagne (52)

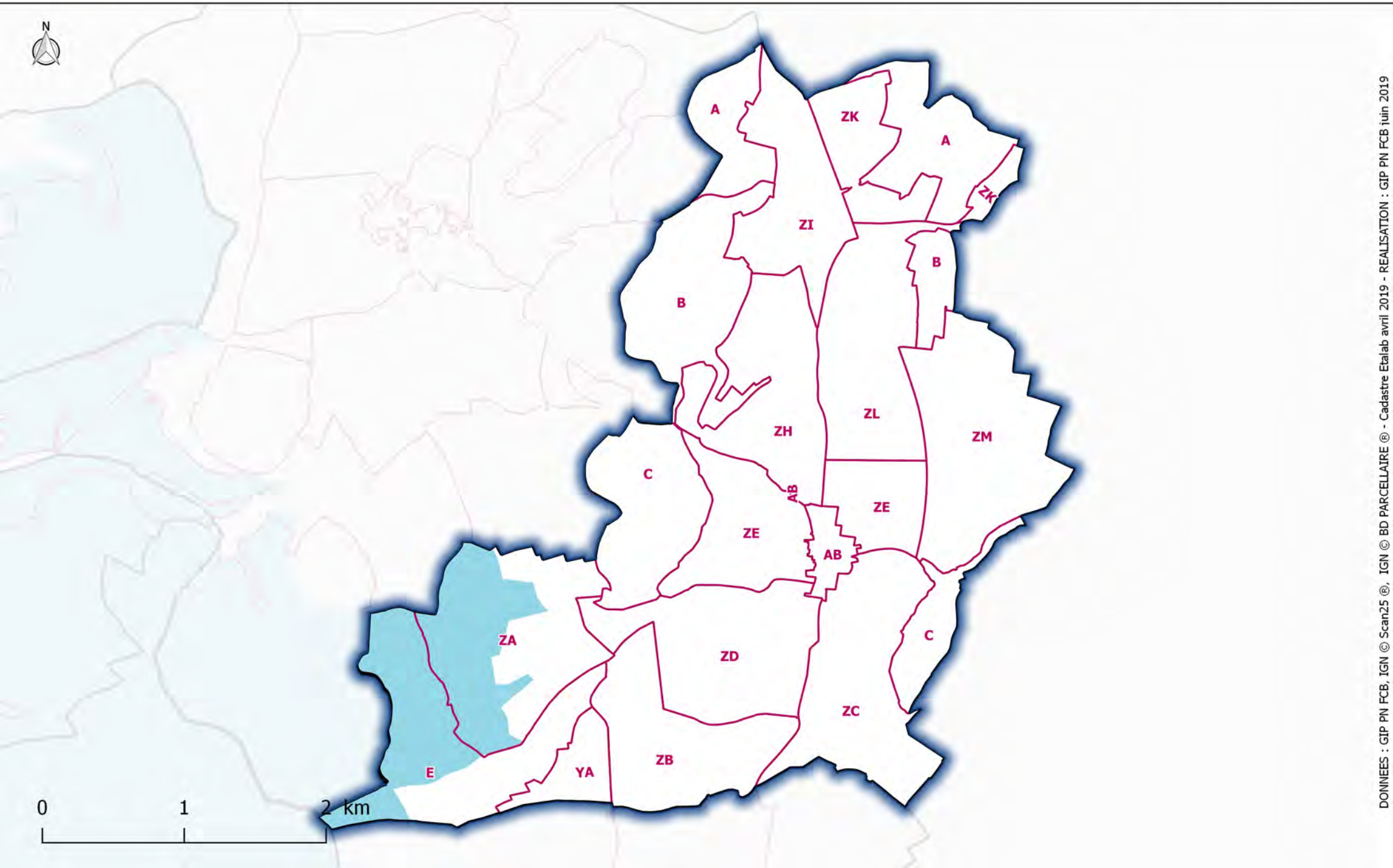

Commune de Courcelles-en-Montagne (52) - section E

Parc national de forêts

Limites parcellaires
Coeur du Parc national

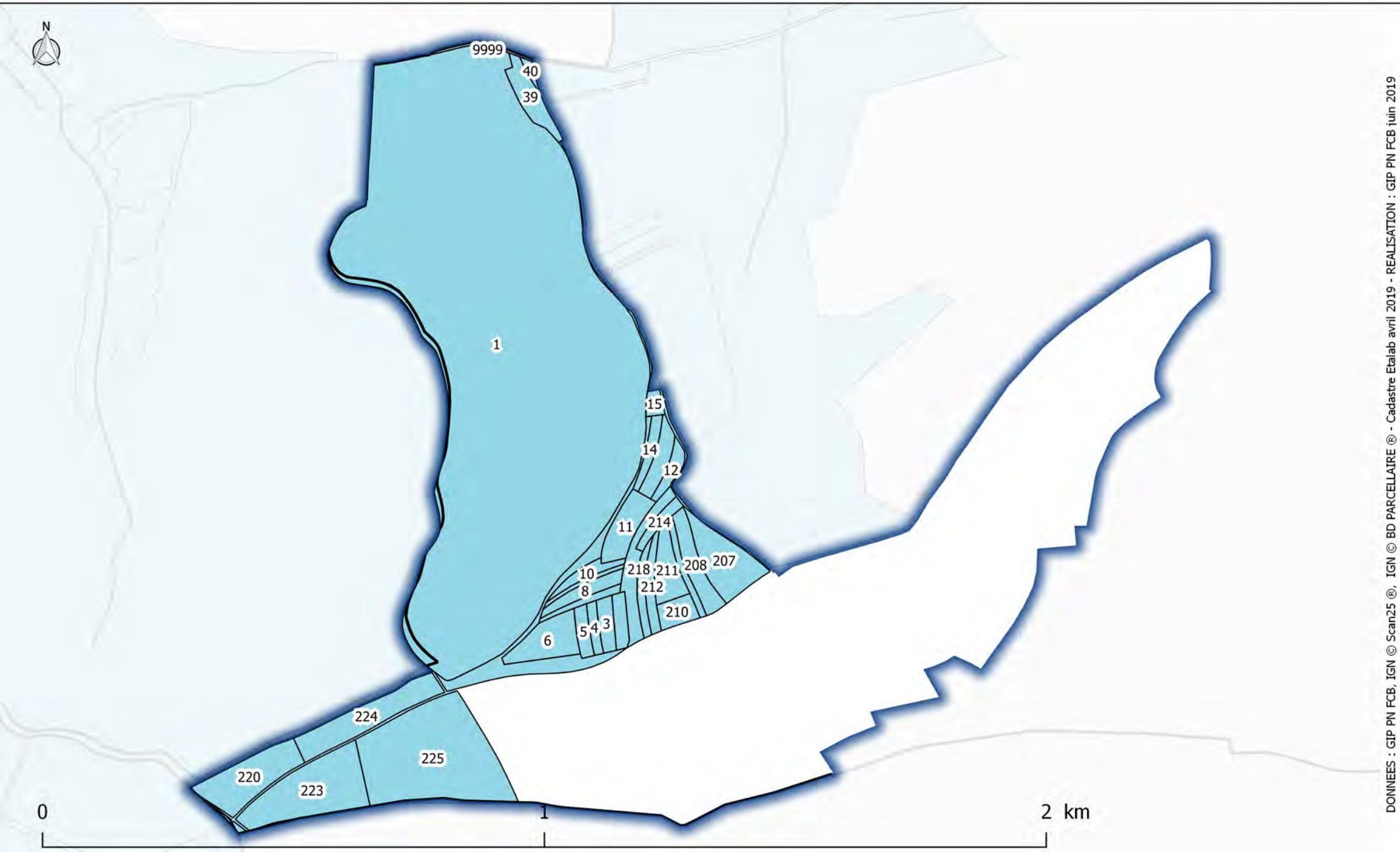

DONNEES : GIP PN FCB, IGN © Scan25 ®, IGN © BD PARCELLAIRE ® - Cadastre Etalab avril 2019 - REALISATION : GIP PN FCB juin 2019

Commune de Courcelles-en-Montagne (52) - section ZA

Parc national de forêts

Limites parcellaires
Coeur du Parc national

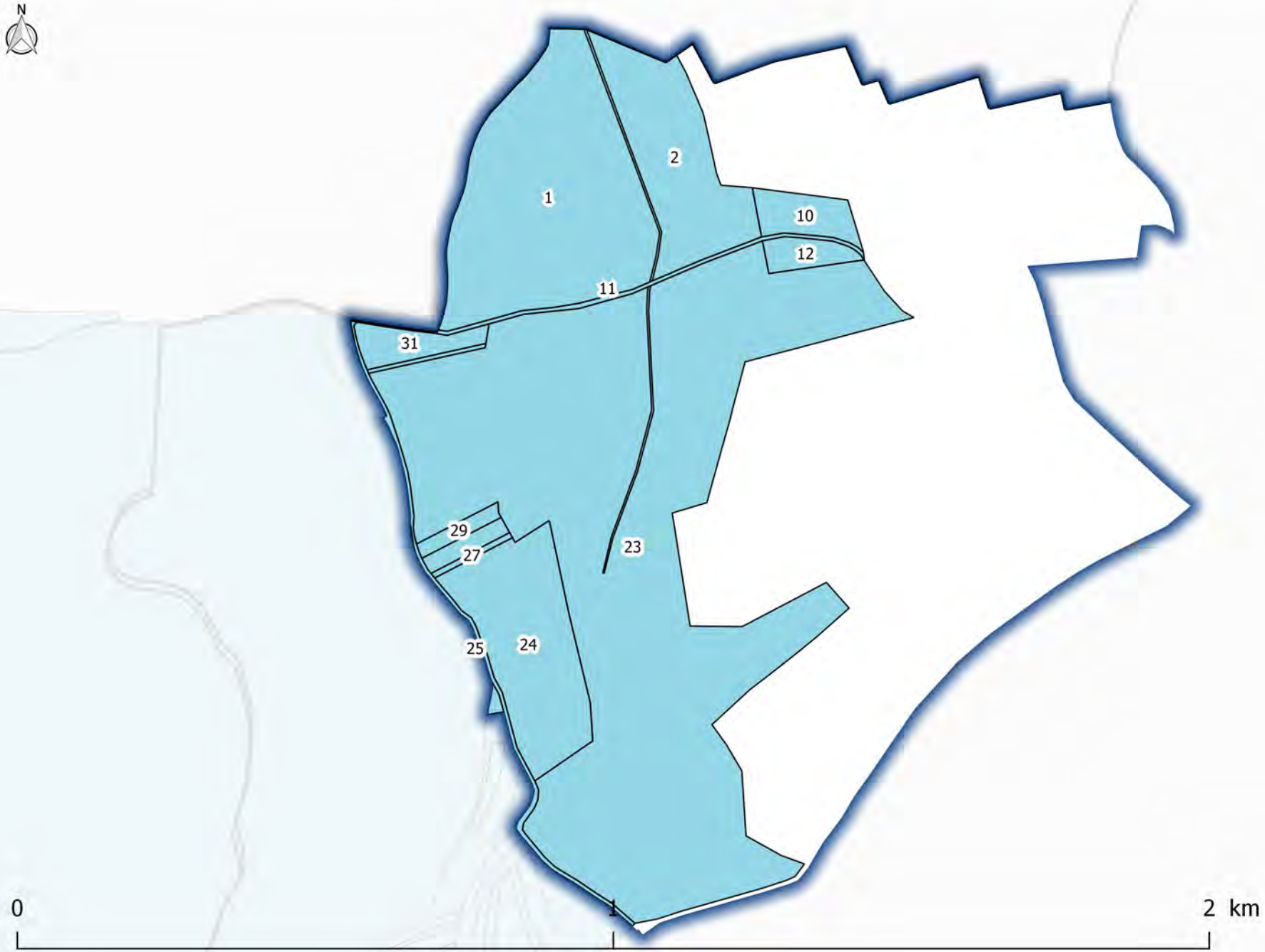

DONNEES : GIP PN FCB, IGN © Scan25 ®, IGN © BD PARCELLAIRE ® - Cadastre Etalab avril 2019 - REALISATION : GIP PN FCB juin 2019

Commune de Cour-l'Évêque (52)

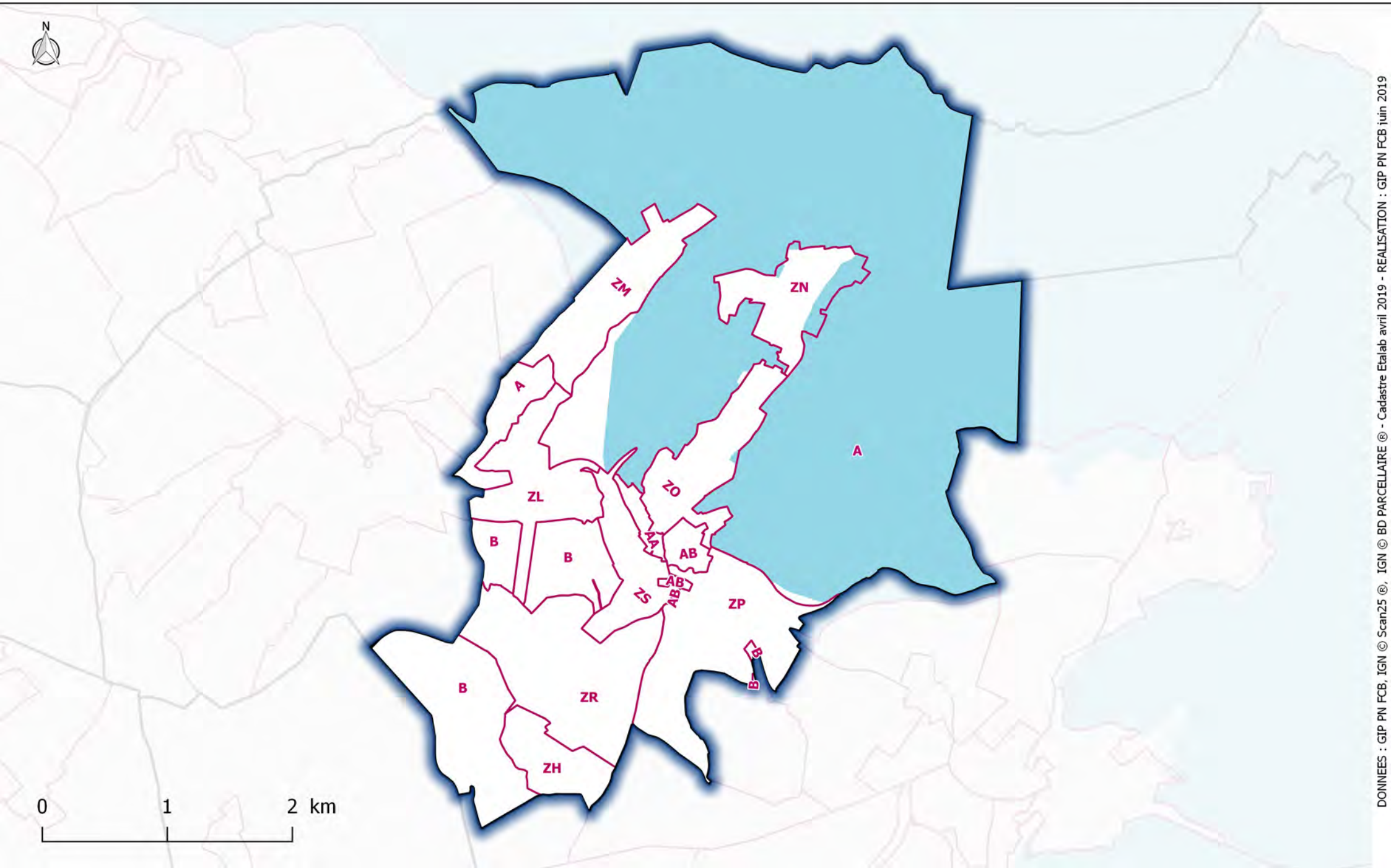

DONNEES : GIP PN FCB, IGN © Scan25 ®, IGN © BD PARCELLAIRE ® - Cadastre Etalab avril 2019 - REALISATION : GIP PN FCB juin 2019

Commune de Cour-l'Évêque (52) - section A

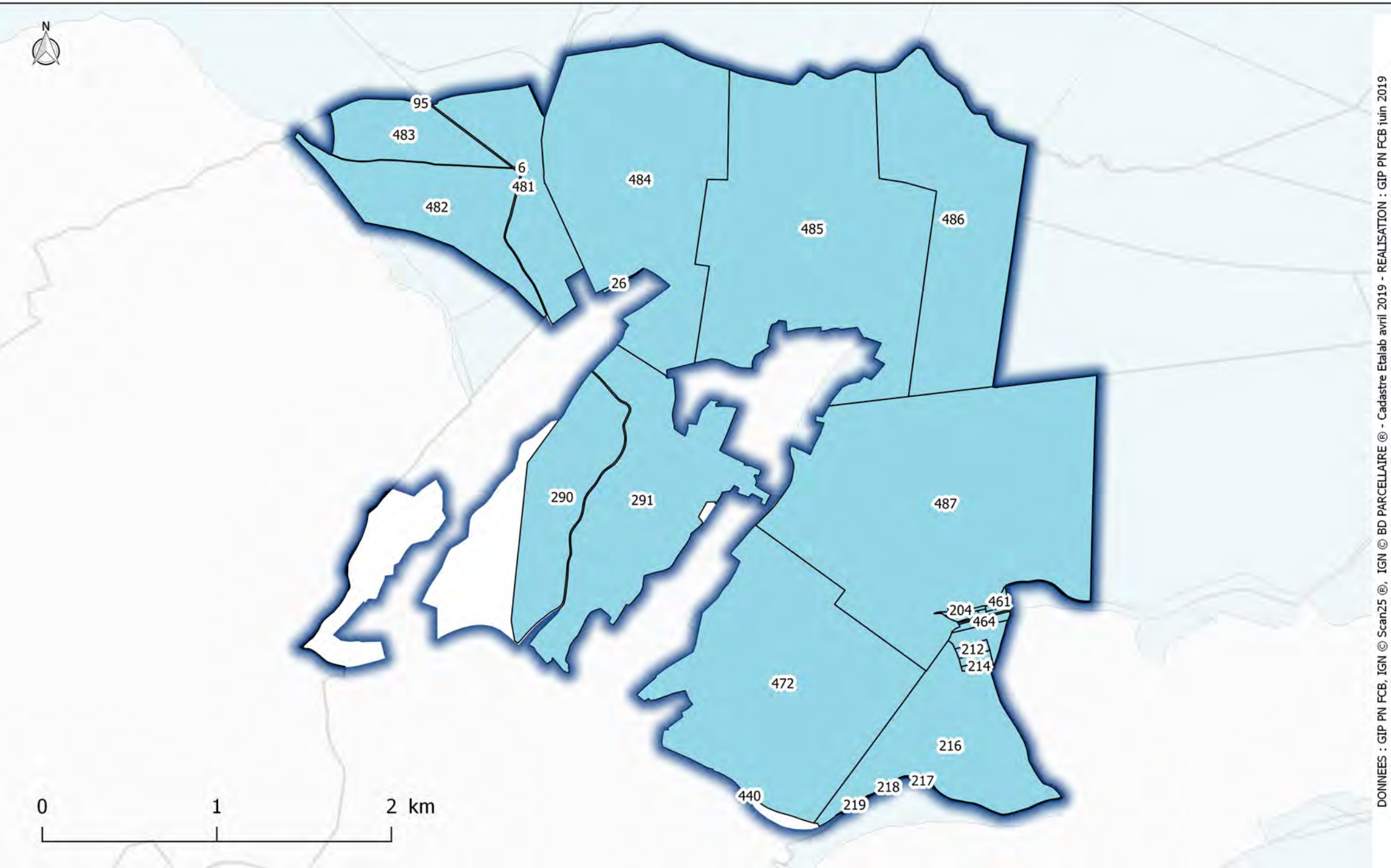

Commune de Cour-l'Évêque (52) - section ZN

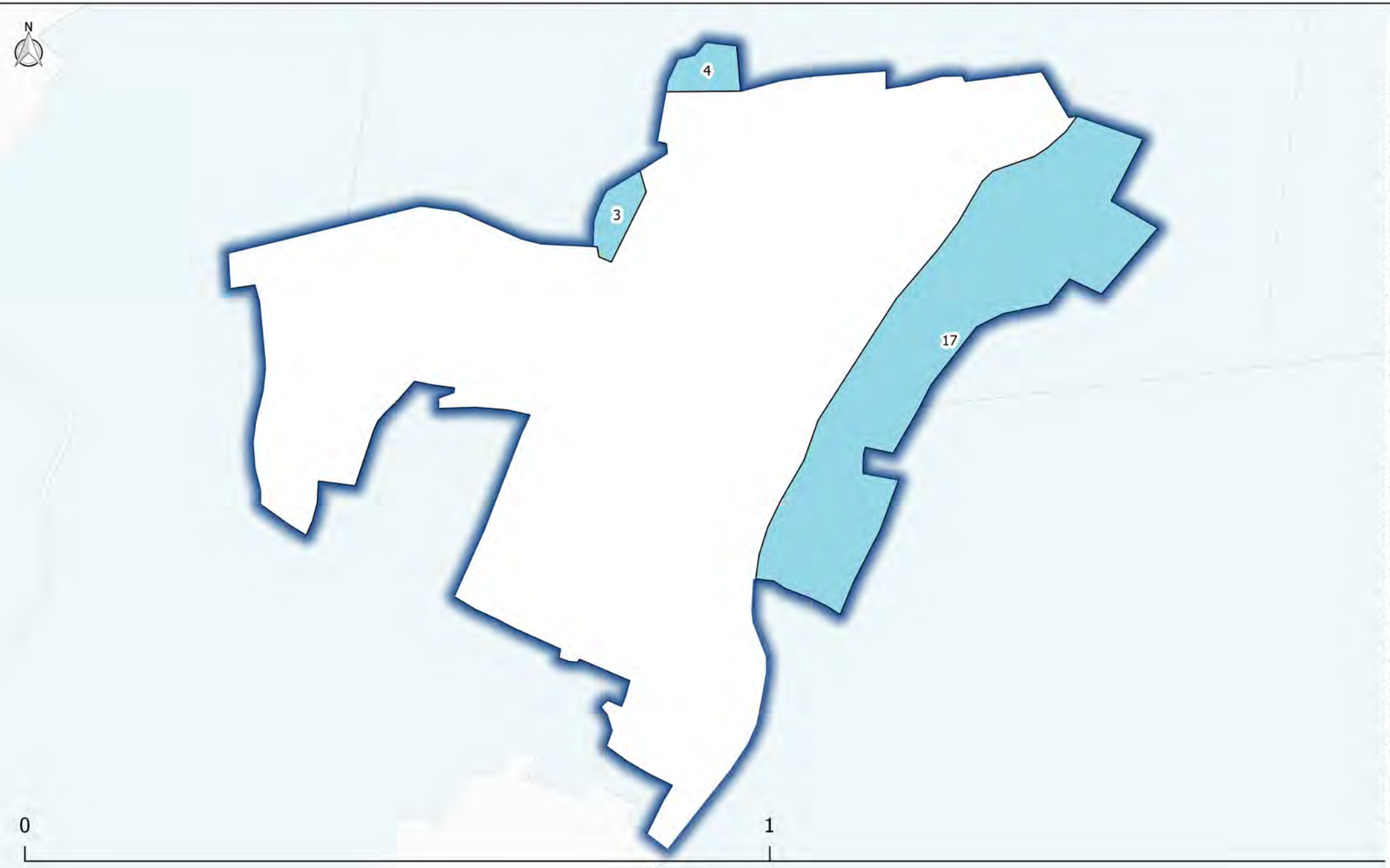

Commune de Cour-l'Évêque (52) - section ZO

Limites parcellaires
Coeur du Parc national



DONNEES : GIP PN FCB, IGN © Scan25 ®, IGN © BD PARCELLAIRE ® - Cadastre Etalab avril 2019 - REALISATION : GIP PN FCB juin 2019

Commune de Dancevoir (52)

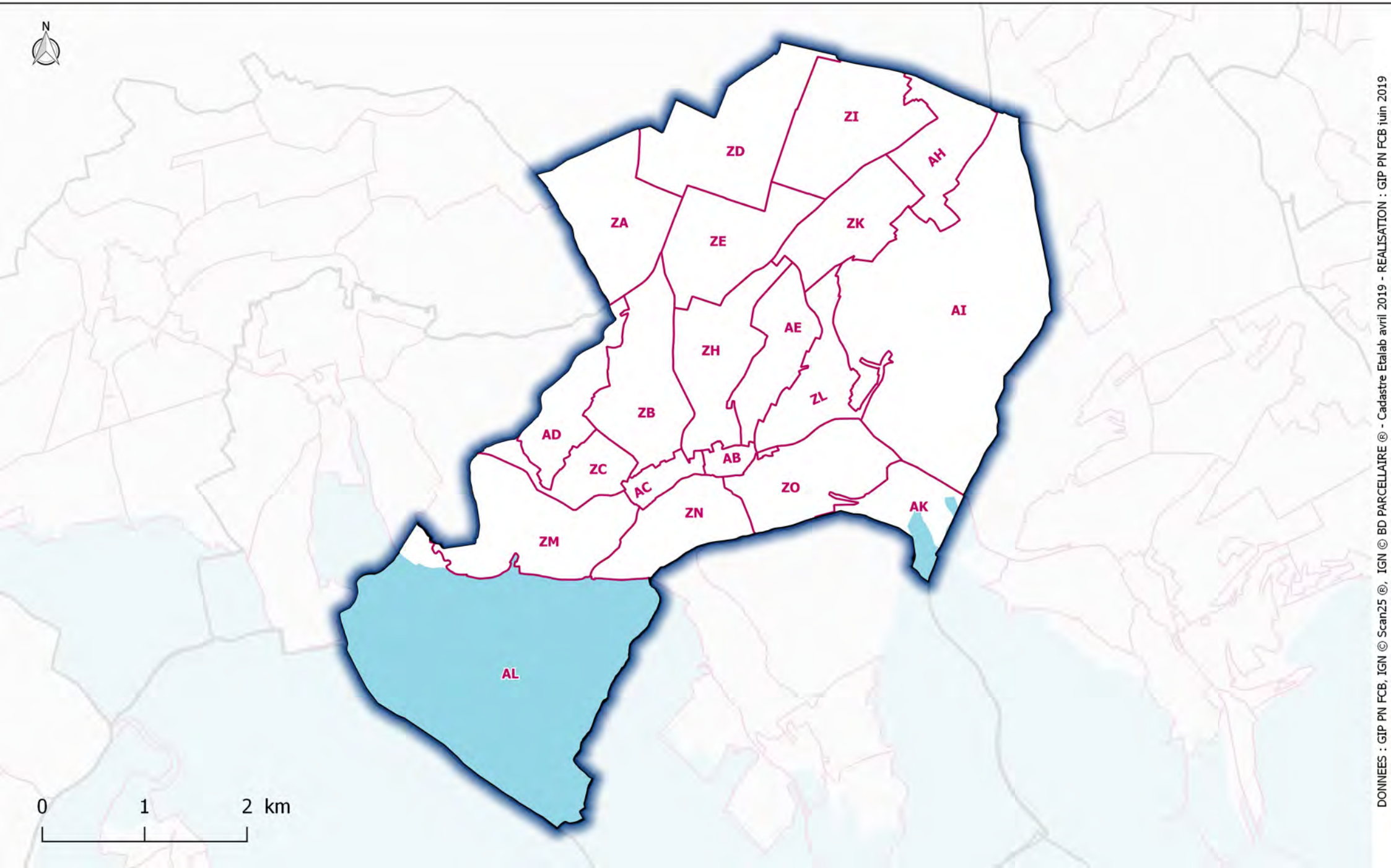

Parc national de forêts

Commune de Dancevoir (52) - section AK

Limites parcellaires
Coeur du Parc national

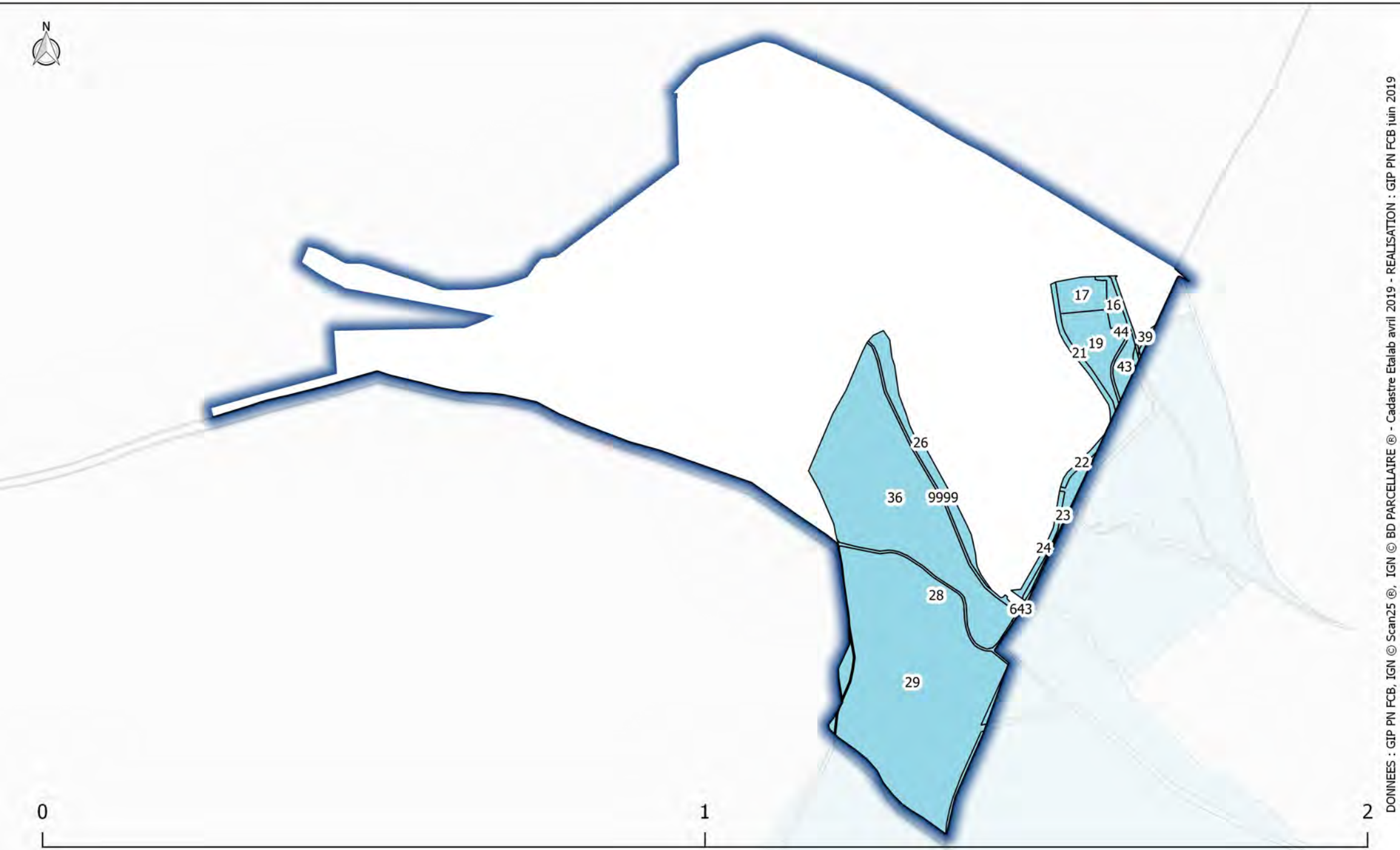

DONNEES : GIP PN FCB, IGN © Scan25 ®, IGN © BD PARCELLAIRE ® - Cadastre Etalab avril 2019 - REALISATION : GIP PN FCB juin 2019

Commune de Dancevoir (52) - section AL

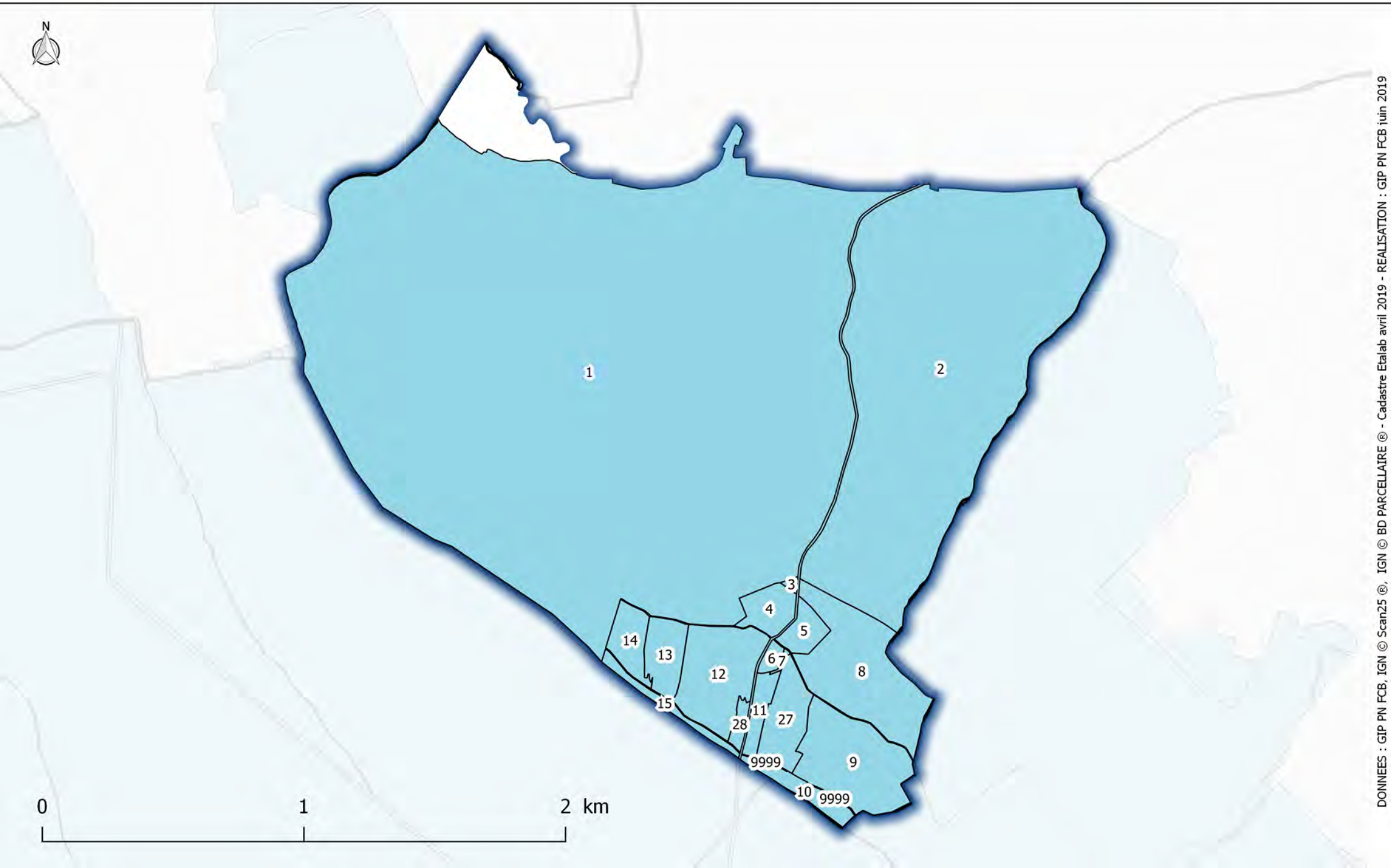

Commune de Germaines (52)

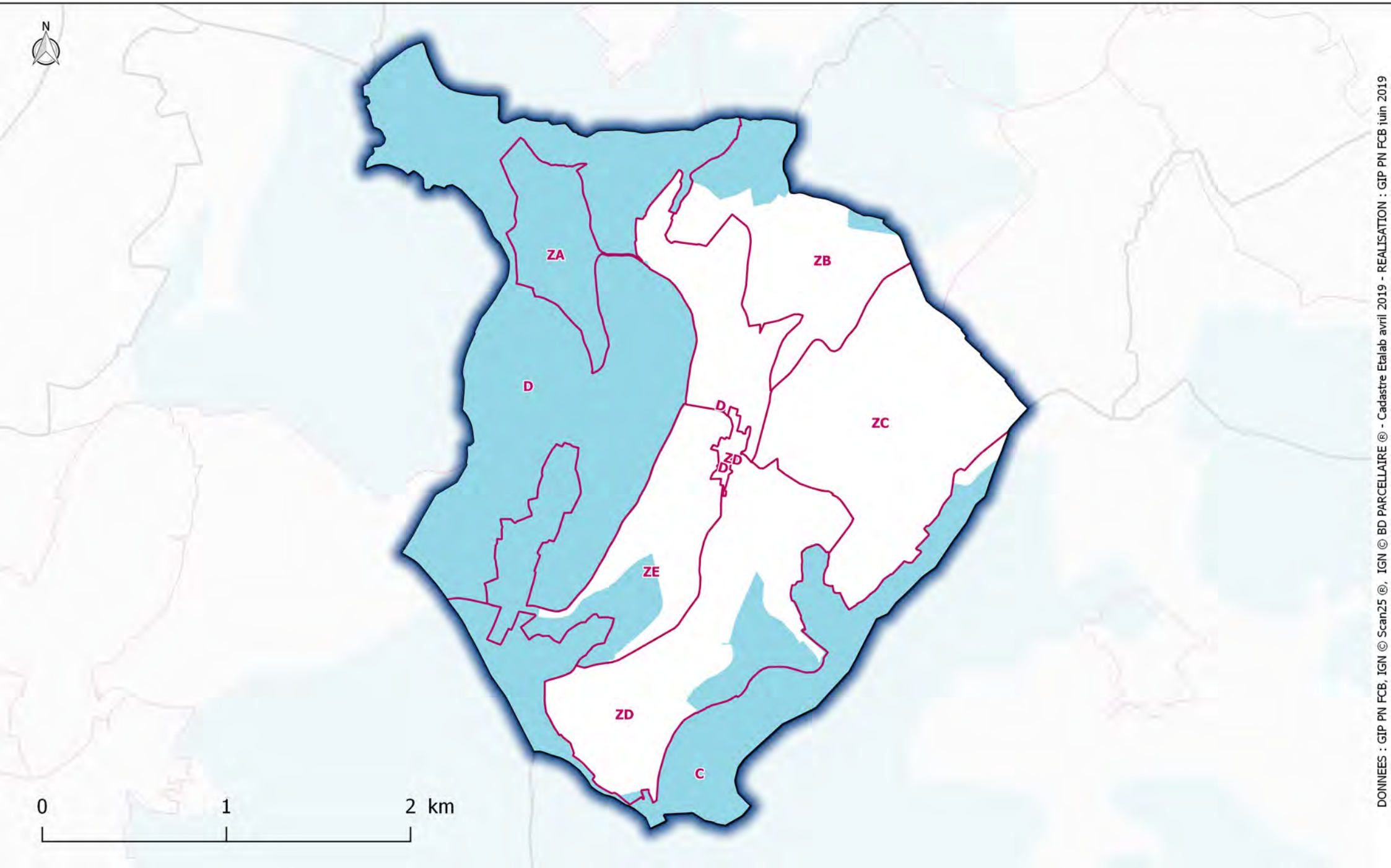

Commune de Germaines (52) - section C

Limites parcellaires
Coeur du Parc national

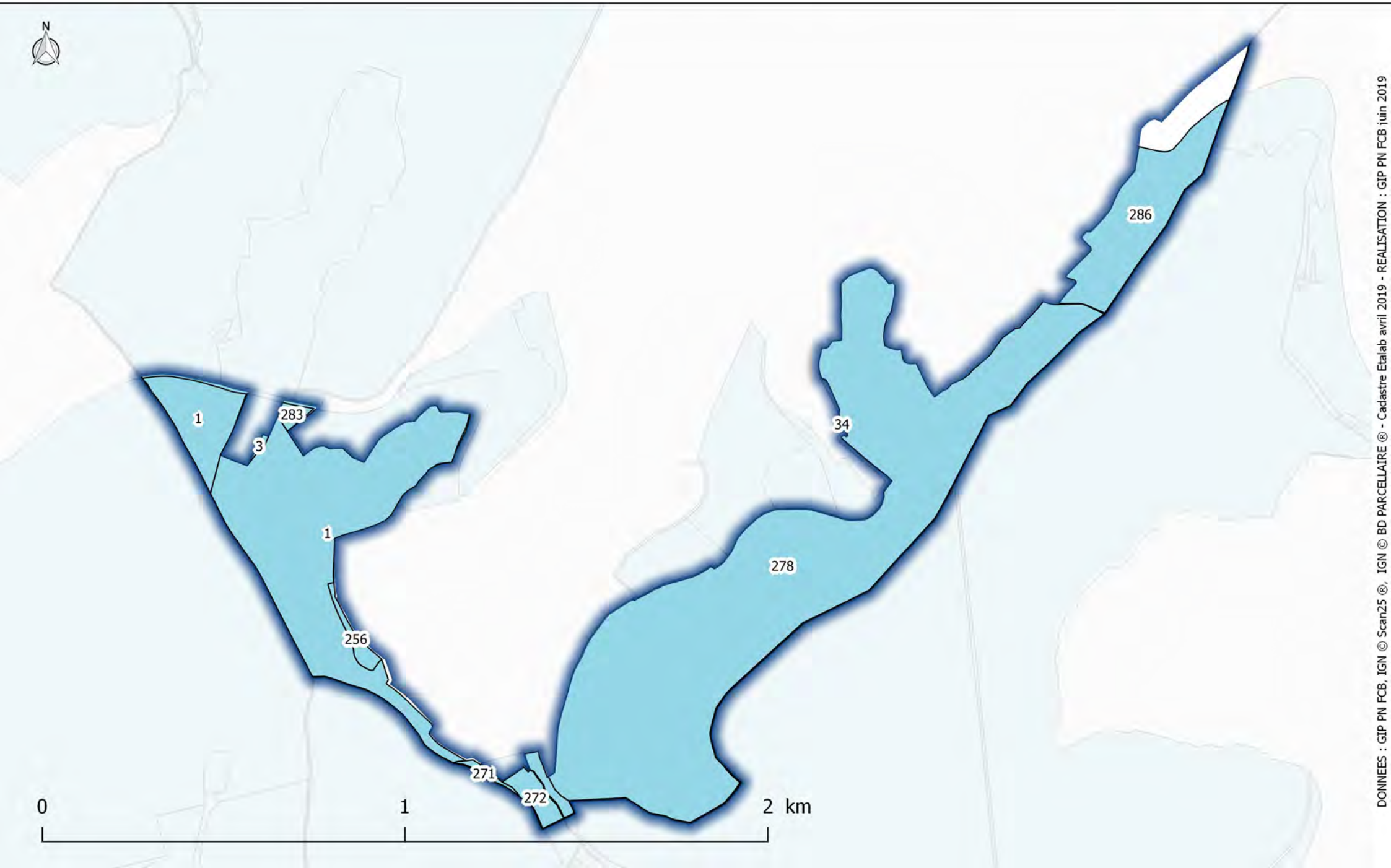

DONNEES : GIP PN FCB, IGN © Scan25 ®, IGN © BD PARCELLAIRE ® - Cadastre Etalab avril 2019 - REALISATION : GIP PN FCB juin 2019

Commune de Germaines (52) - section D

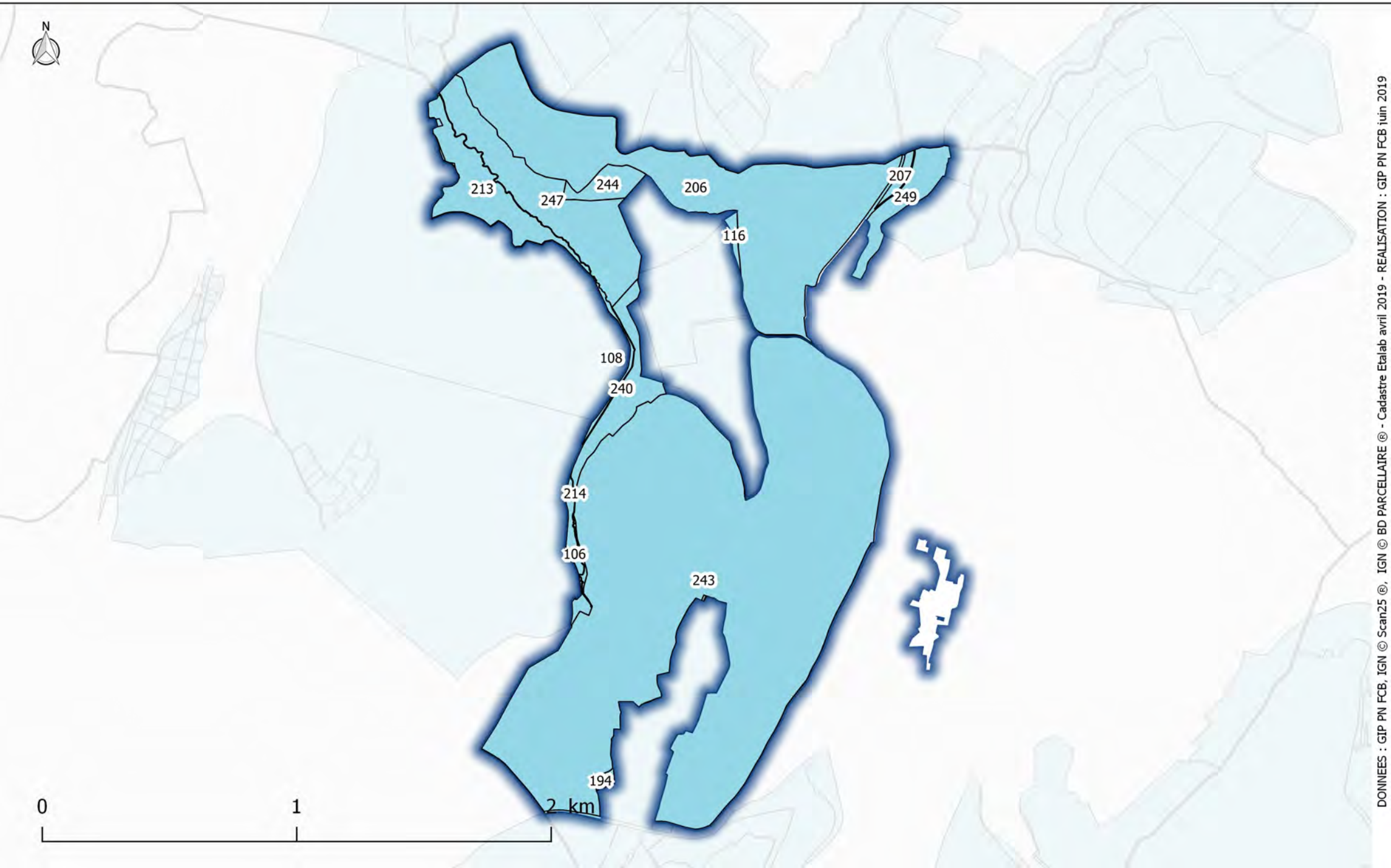

Commune de Germaines (52) - section ZA

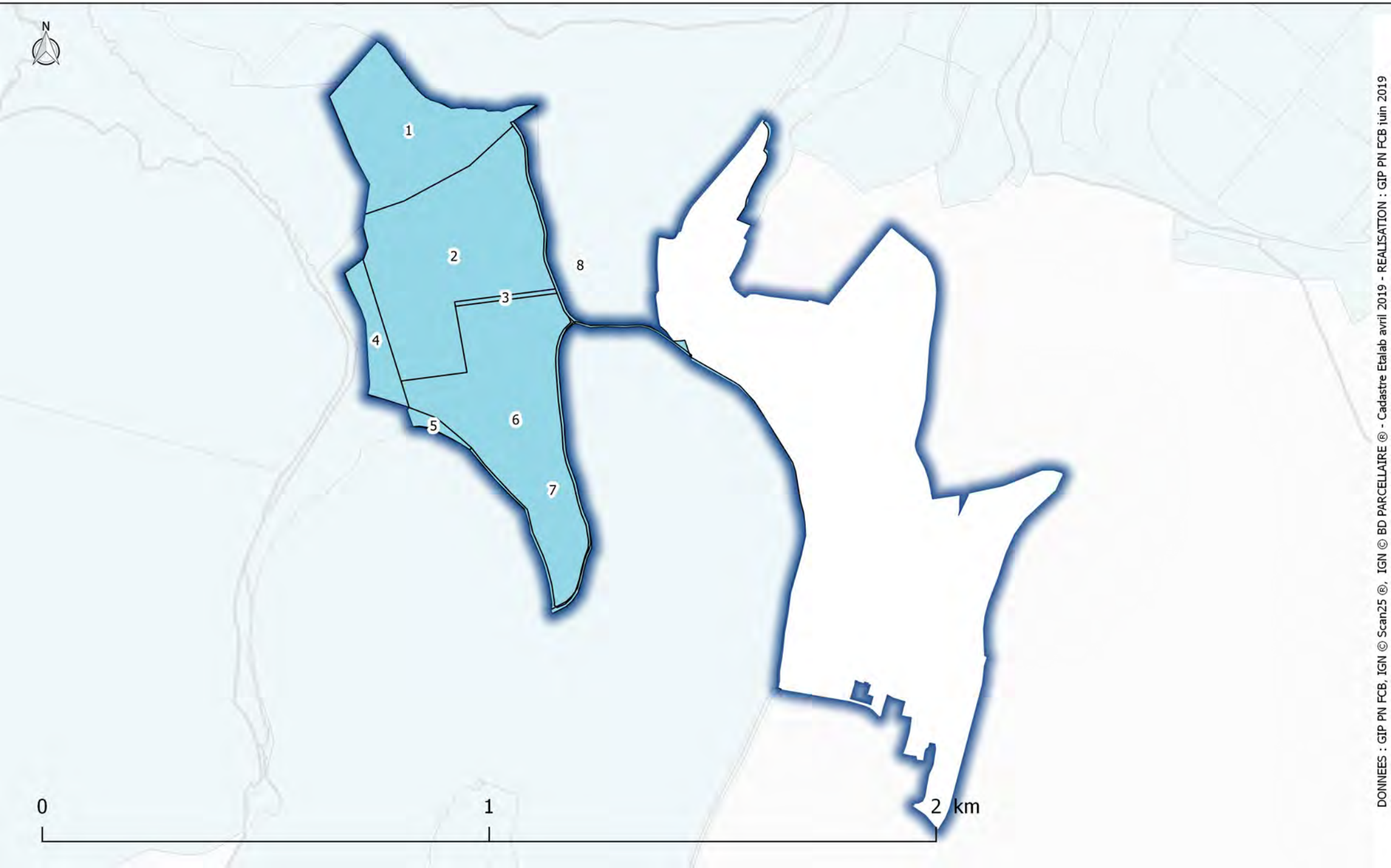

Parc national de forêts

Commune de Germaines (52) - section ZB

Limites parcellaires
Coeur du Parc national

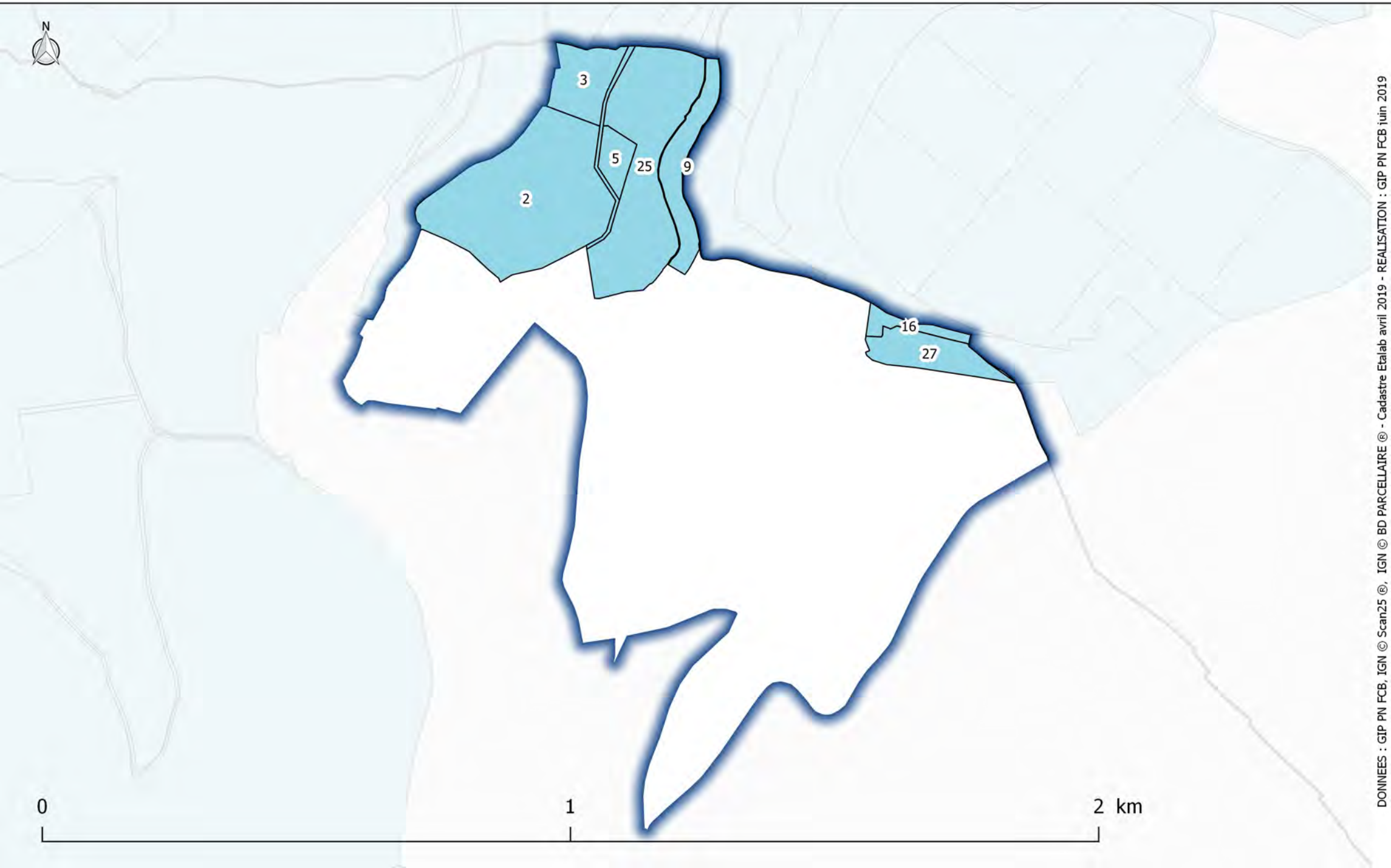

DONNEES : GIP PN FCB, IGN © Scan25 ®, IGN © BD PARCELLAIRE ® - Cadastre Etalab avril 2019 - REALISATION : GIP PN FCB juin 2019

Parc national de forêts

Commune de Germaines (52) - section ZD

Limites parcellaires
Coeur du Parc national

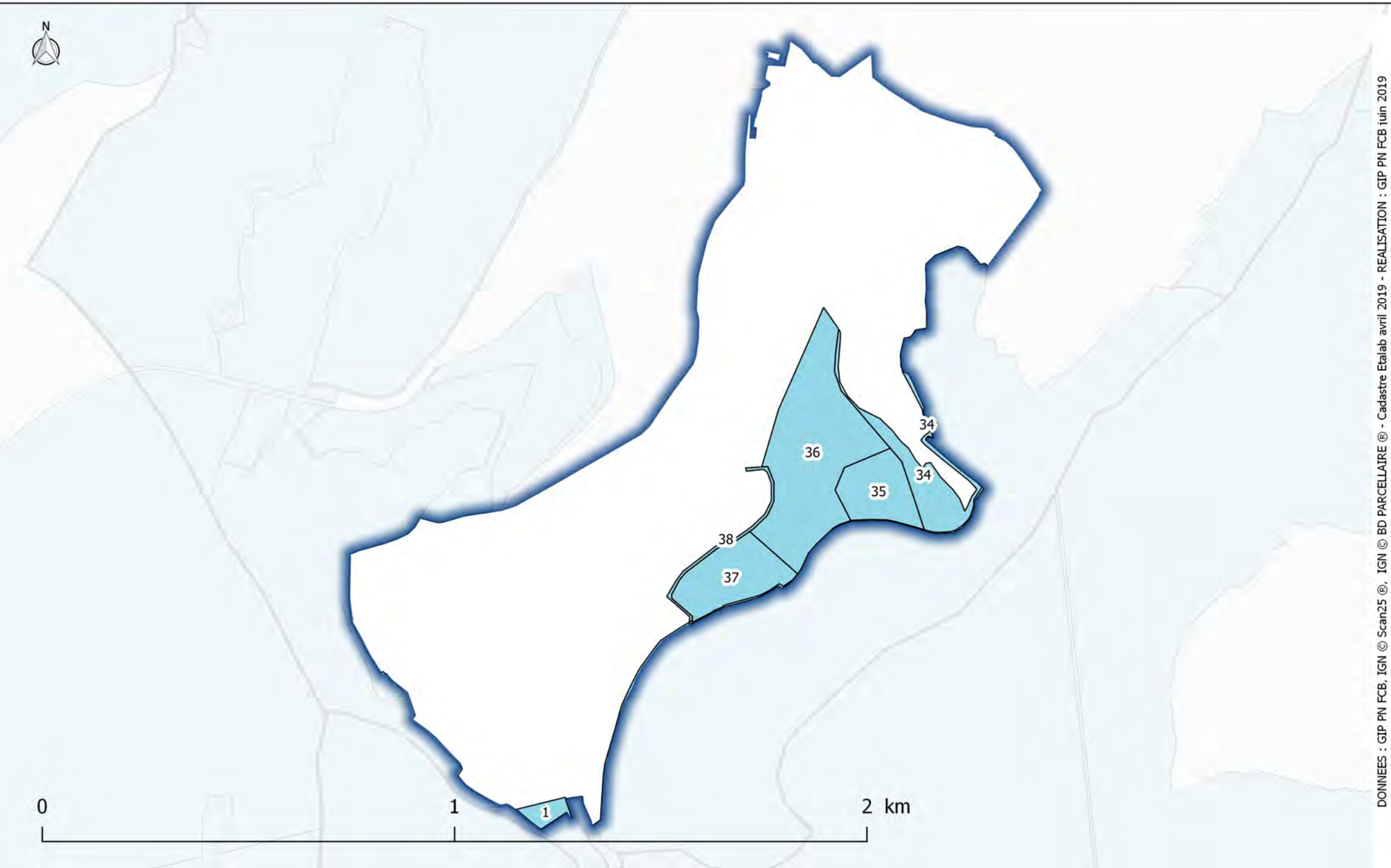

DONNEES : GIP PN FCB, IGN © Scan25 ®, IGN © BD PARCELLAIRE ® - Cadastre Etalab avril 2019 - REALISATION : GIP PN FCB juin 2019

Parc national de forêts

Commune de Germaines (52) - section ZE

Limites parcellaires
Coeur du Parc national



DONNEES : GIP PN FCB, IGN © Scan25 ®, IGN © BD PARCELLAIRE ® - Cadastre Etalab avril 2019 - REALISATION : GIP PN FCB juin 2019

Commune de Giey-sur-Aujon (52)

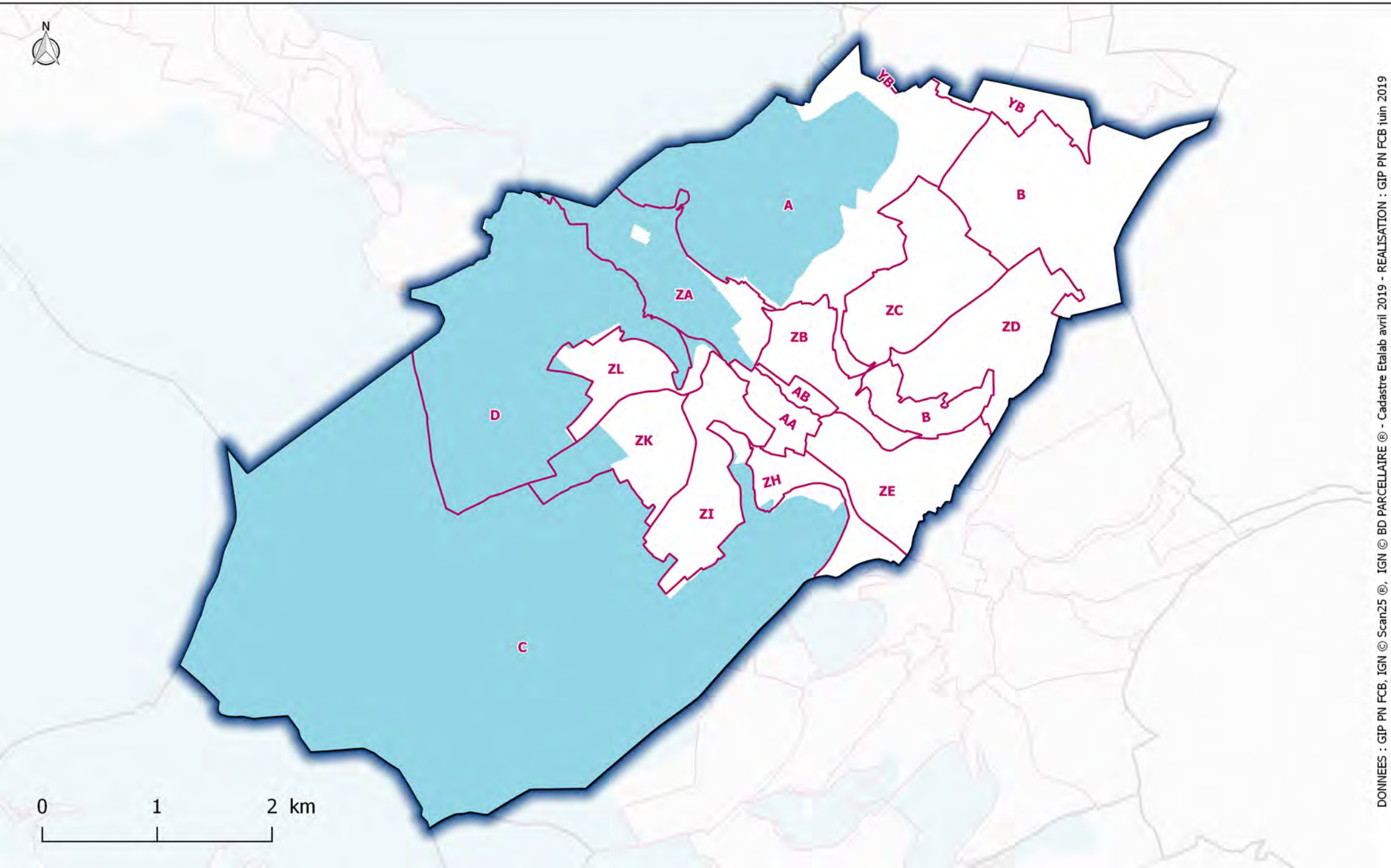

DONNEES : GIP PN FCB, IGN © Scan25 ®, IGN © BD PARCELLAIRE ® - Cadastre Etalab avril 2019 - REALISATION : GIP PN FCB juin 2019

Commune de Giey-sur-Aujon (52) - section A

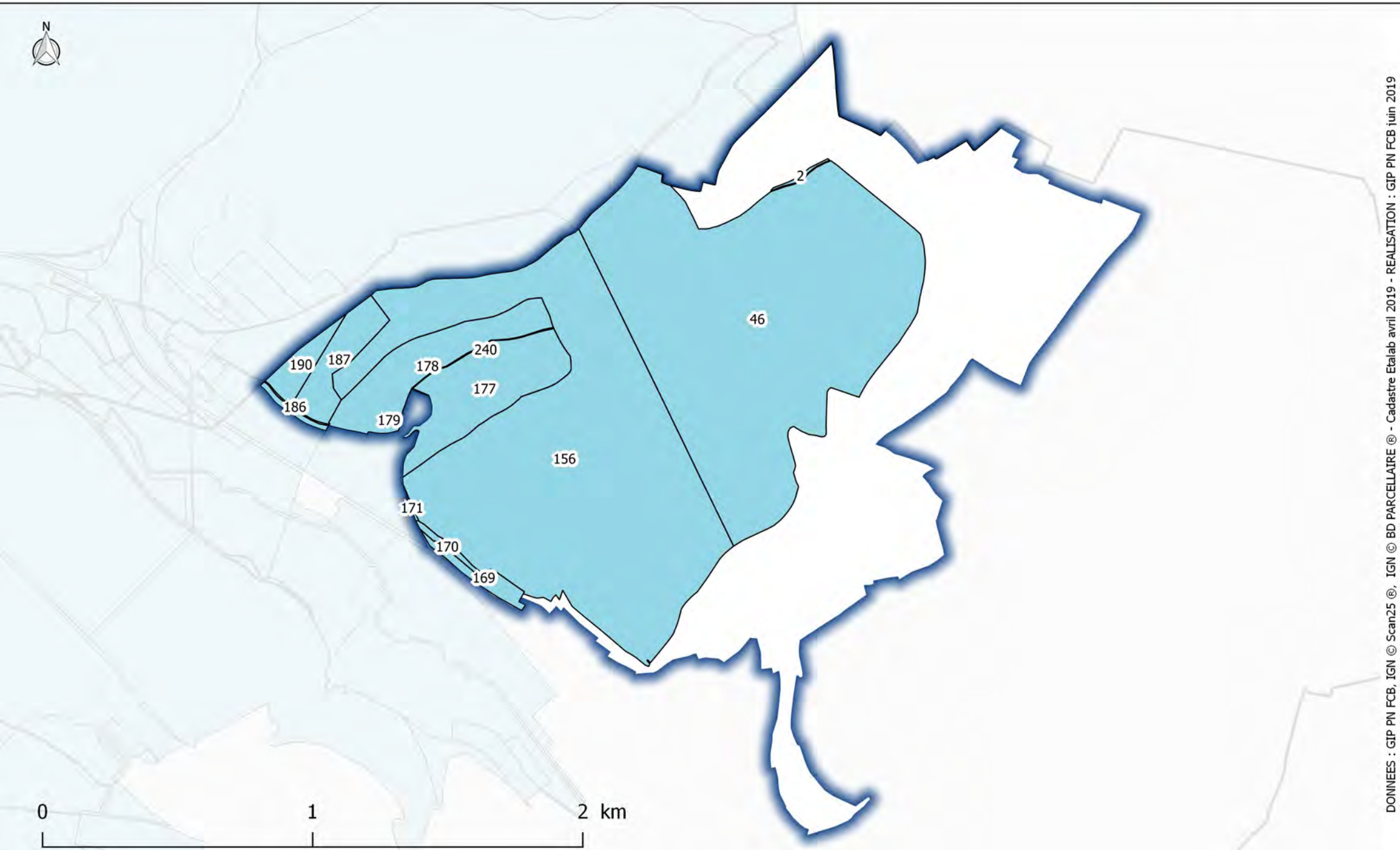

Commune de Giey-sur-Aujon (52) - section C

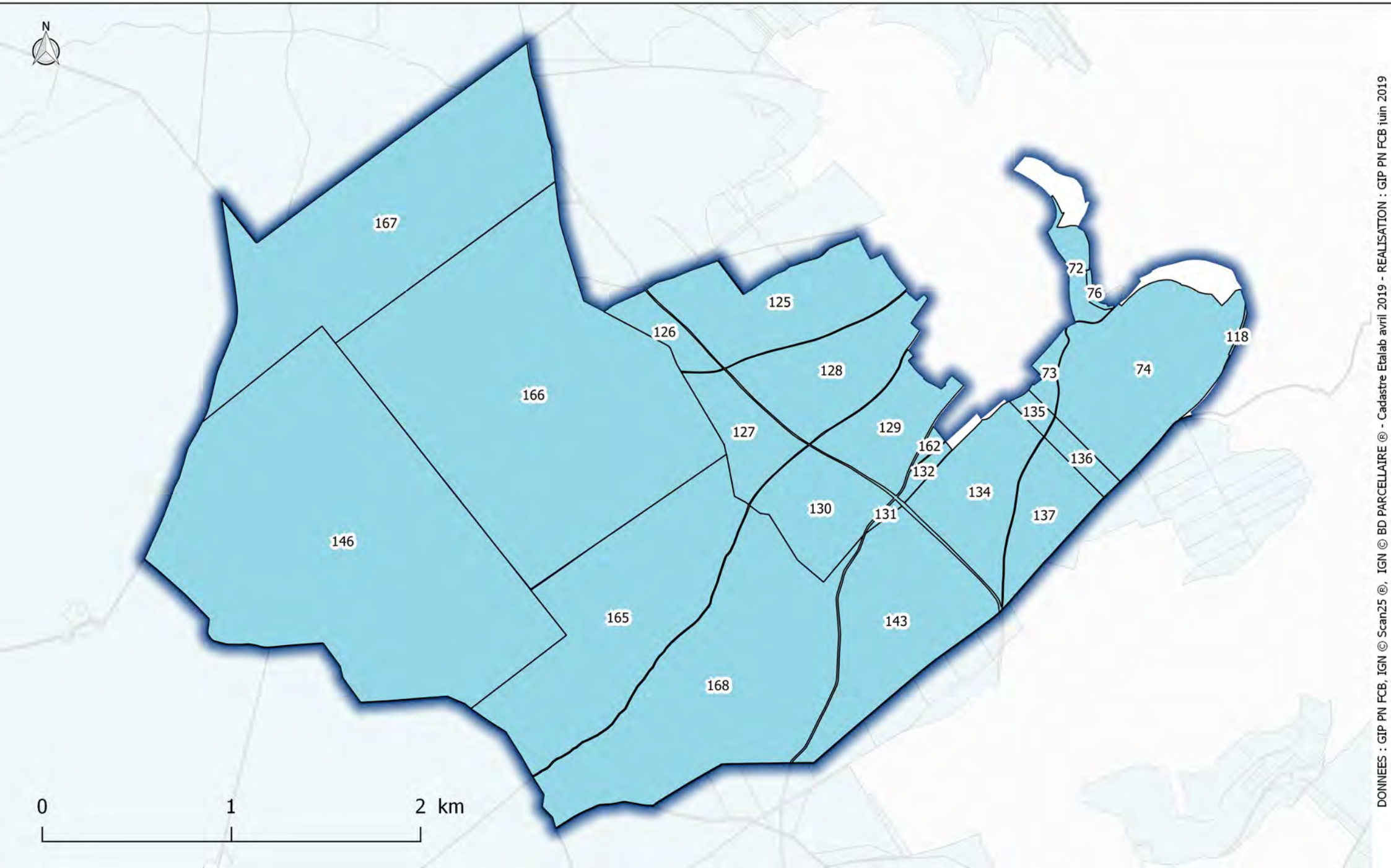

Commune de Giey-sur-Aujon (52) - section D

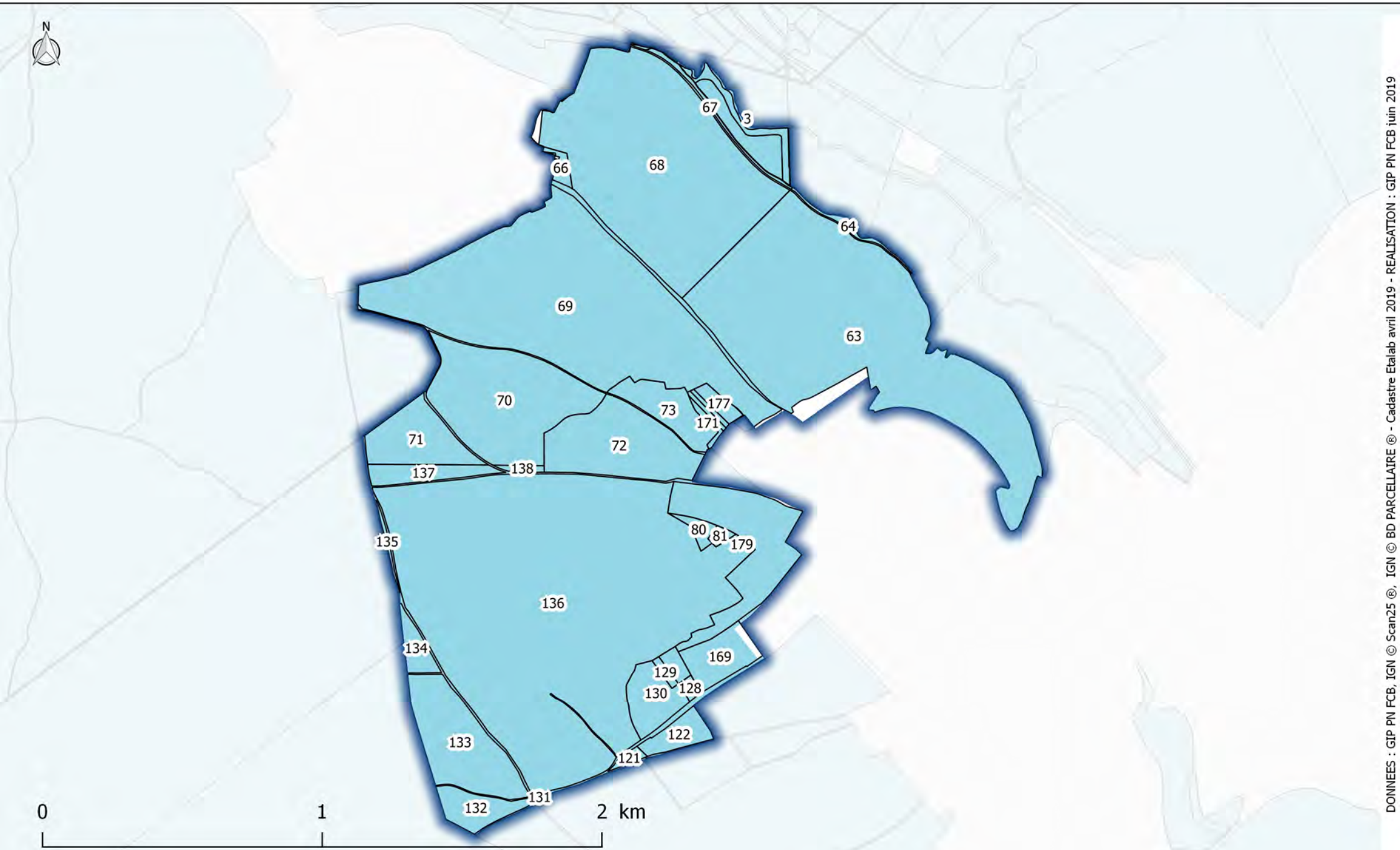

DONNEES : GIP PN FCB, IGN © Scan25 ®, IGN © BD PARCELLAIRE ® - Cadastre Etalab avril 2019 - REALISATION : GIP PN FCB juin 2019

Commune de Giey-sur-Aujon (52) - section ZA

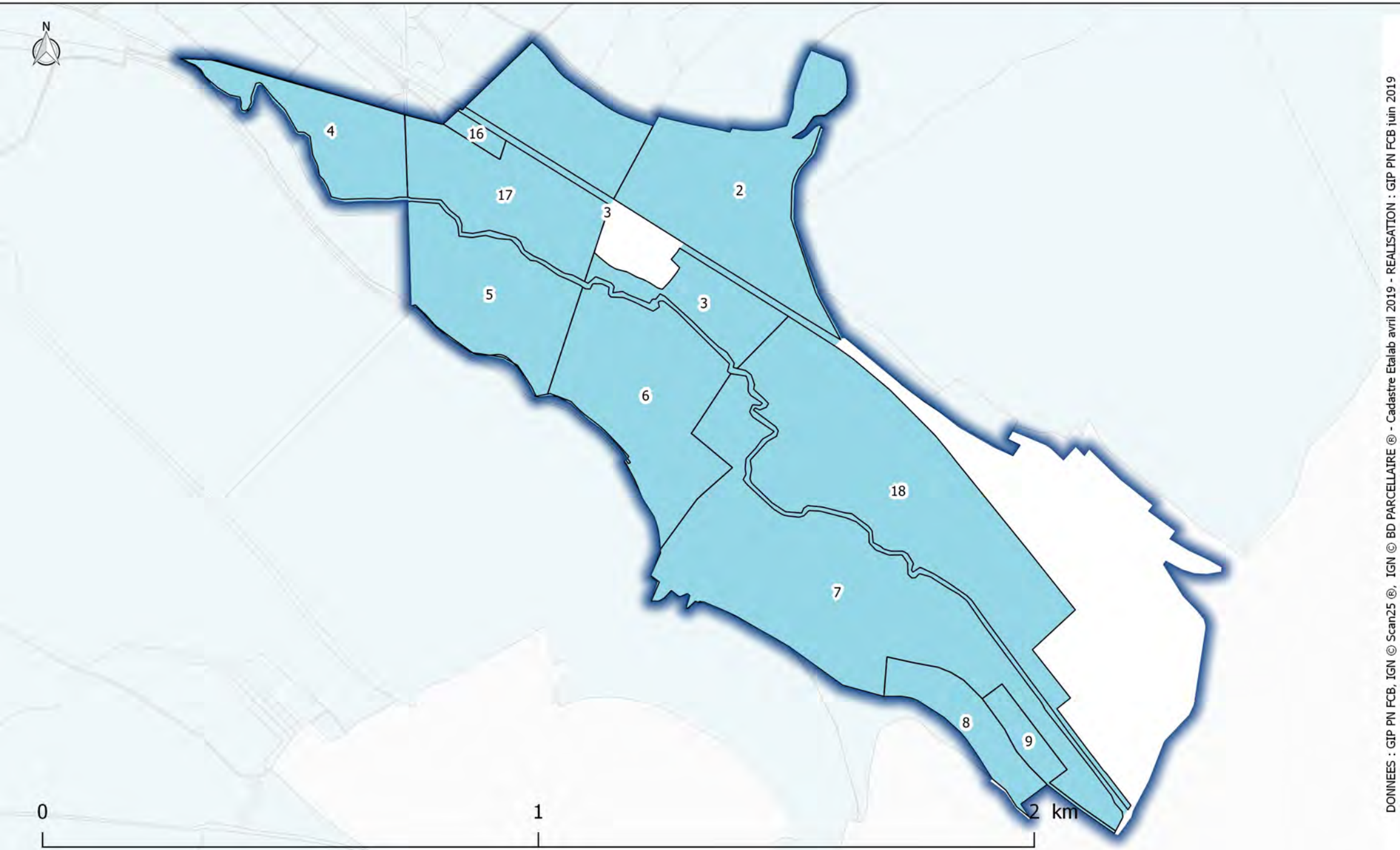

Commune de Giey-sur-Aujon (52) - section ZH

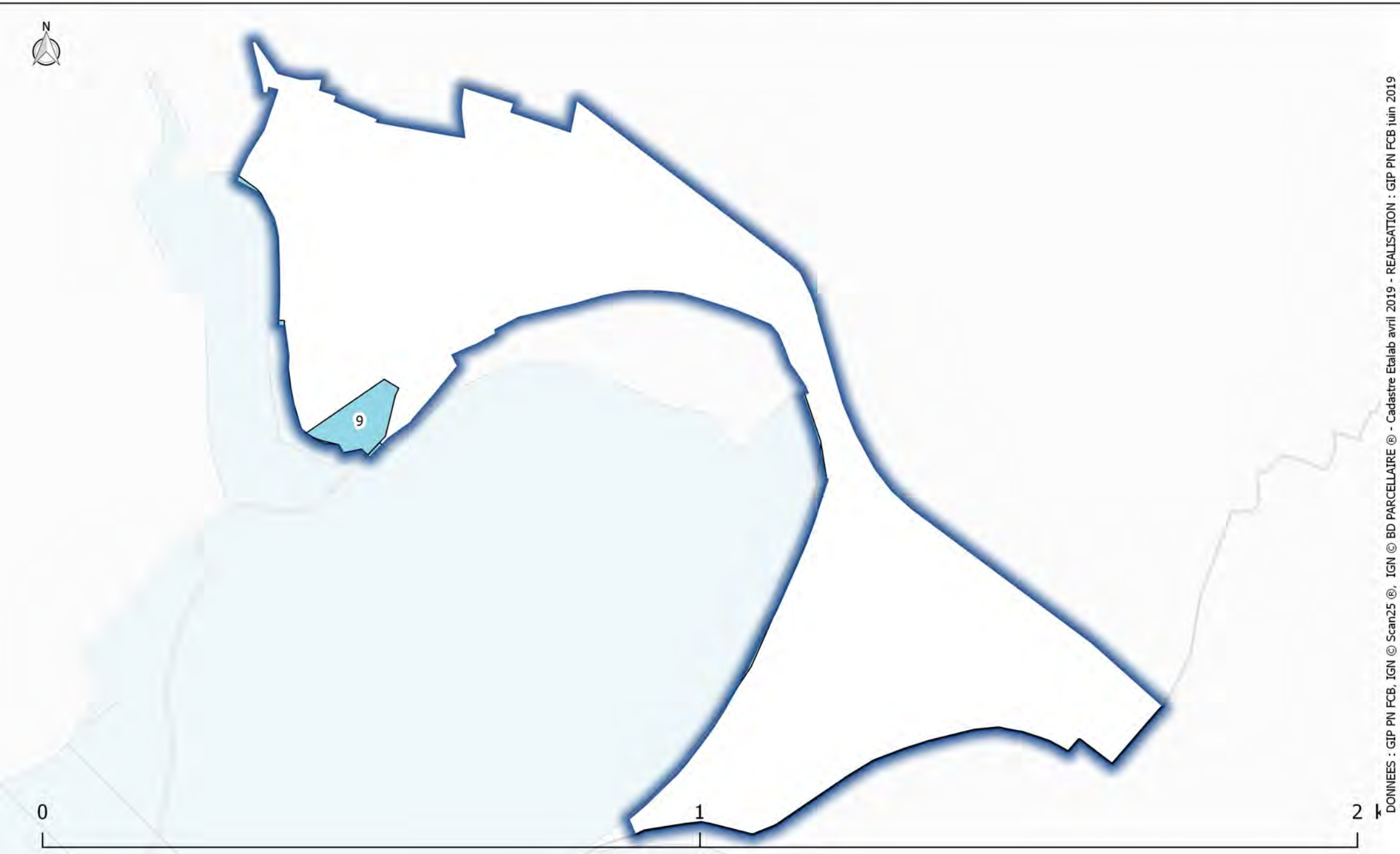

Commune de Giey-sur-Aujon (52) - section ZI

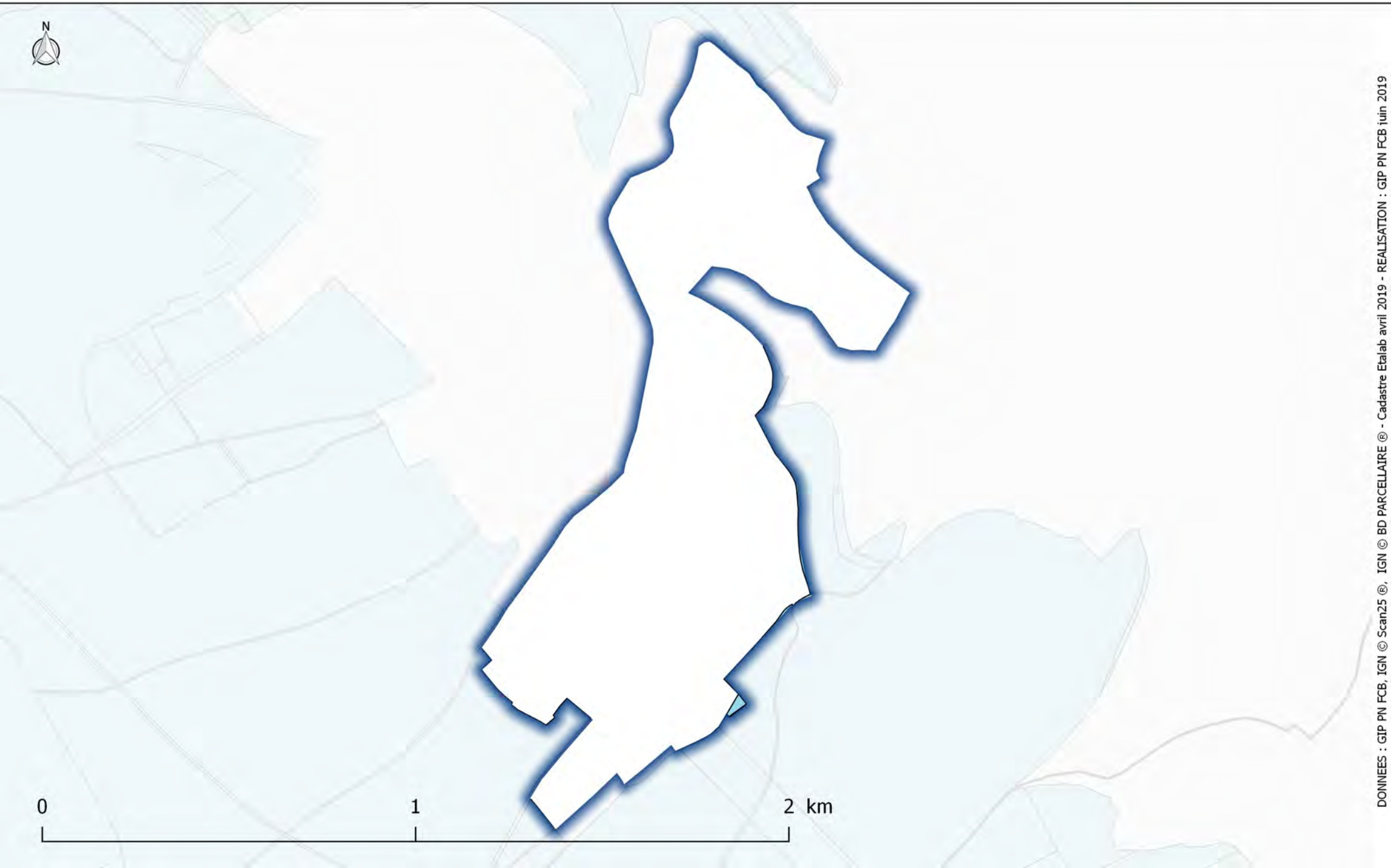

Commune de Giey-sur-Aujon (52) - section ZK

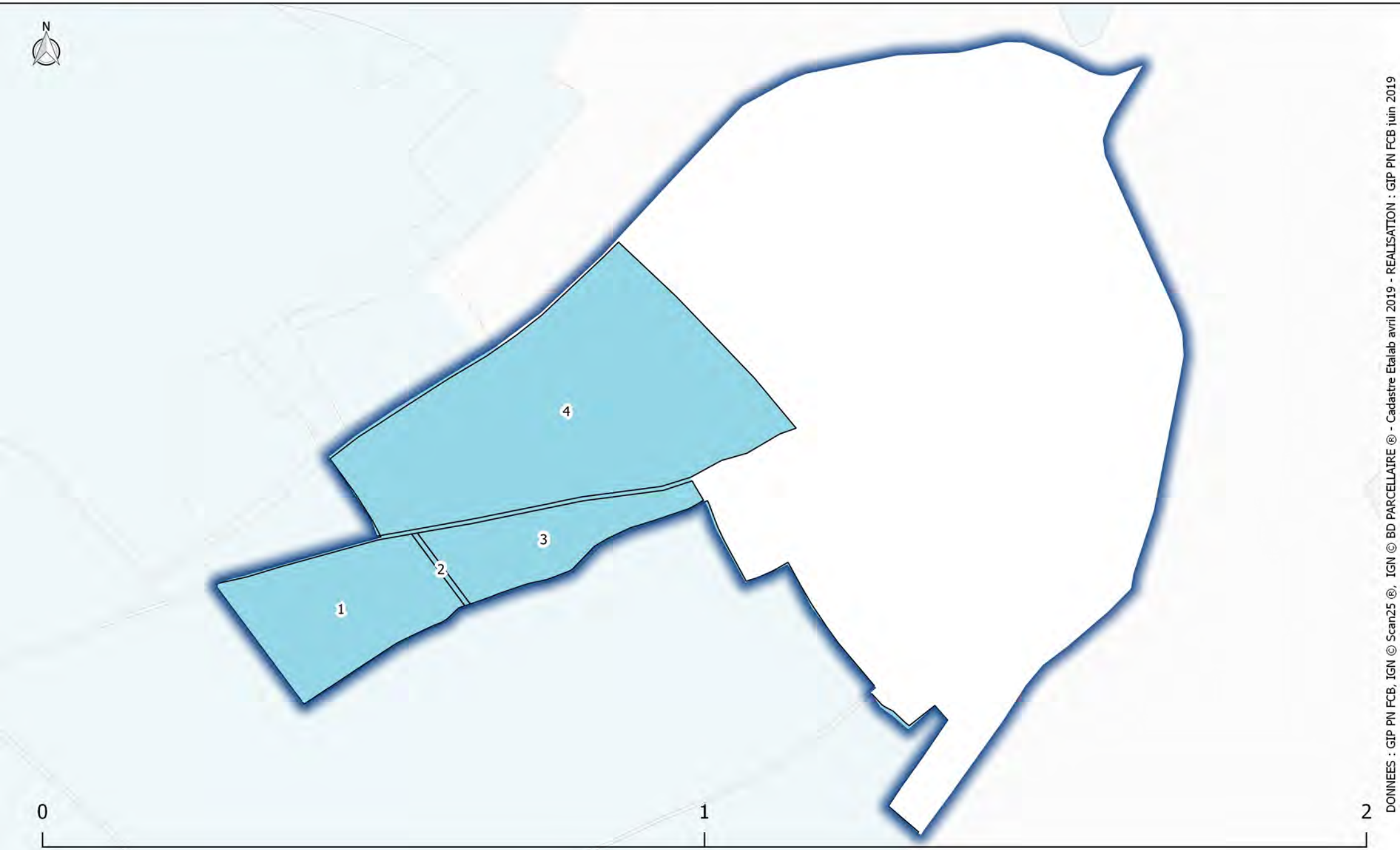

Parc national de forêts

Commune de Giey-sur-Aujon (52) - section ZL

Limites parcellaires
Coeur du Parc national

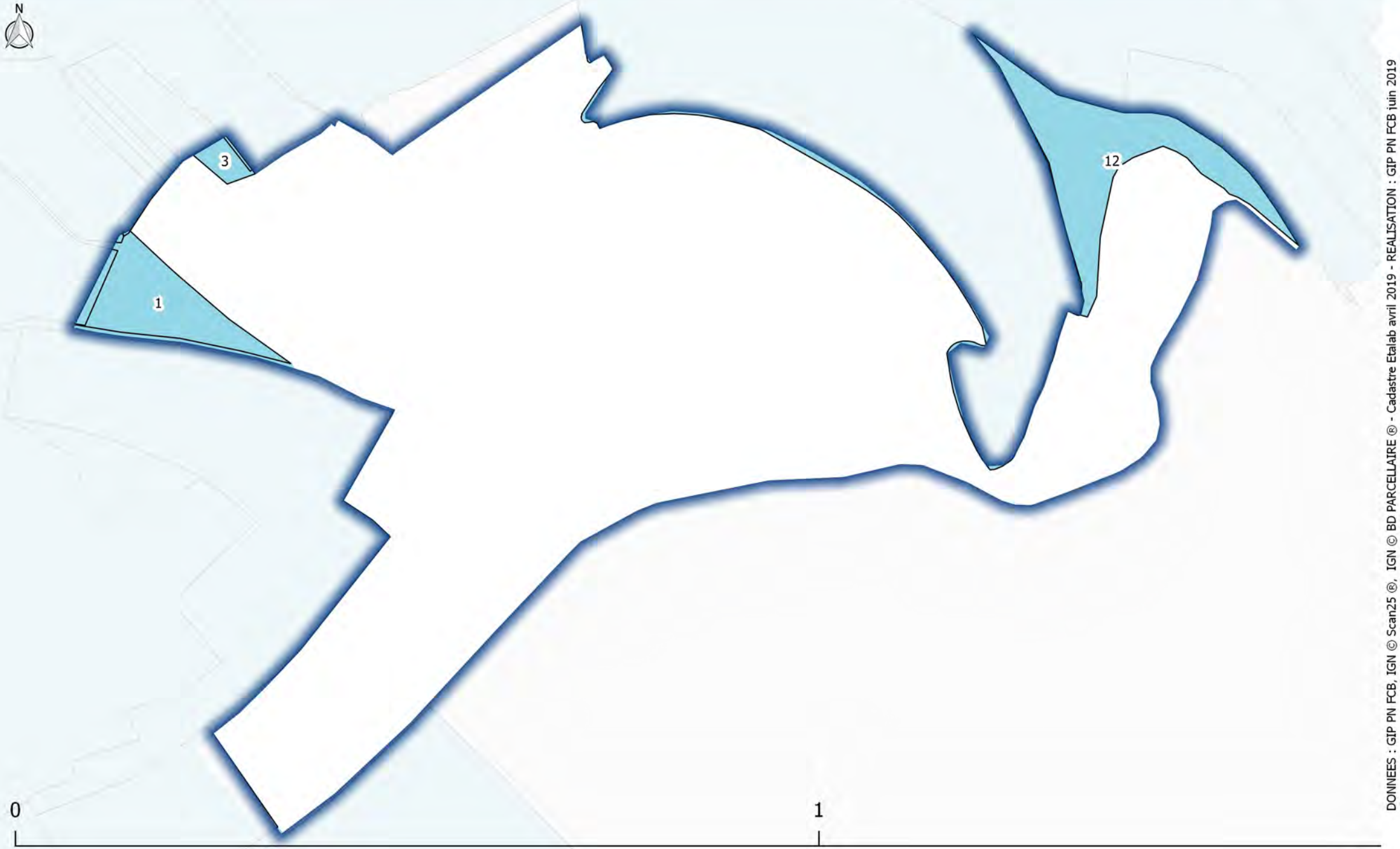

DONNEES : GIP PN FCB, IGN © Scan25 ®, IGN © BD PARCELLAIRE ® - Cadastre Etalab avril 2019 - REALISATION : GIP PN FCB juin 2019

Commune de Perrogney-les-Fontaines (52)

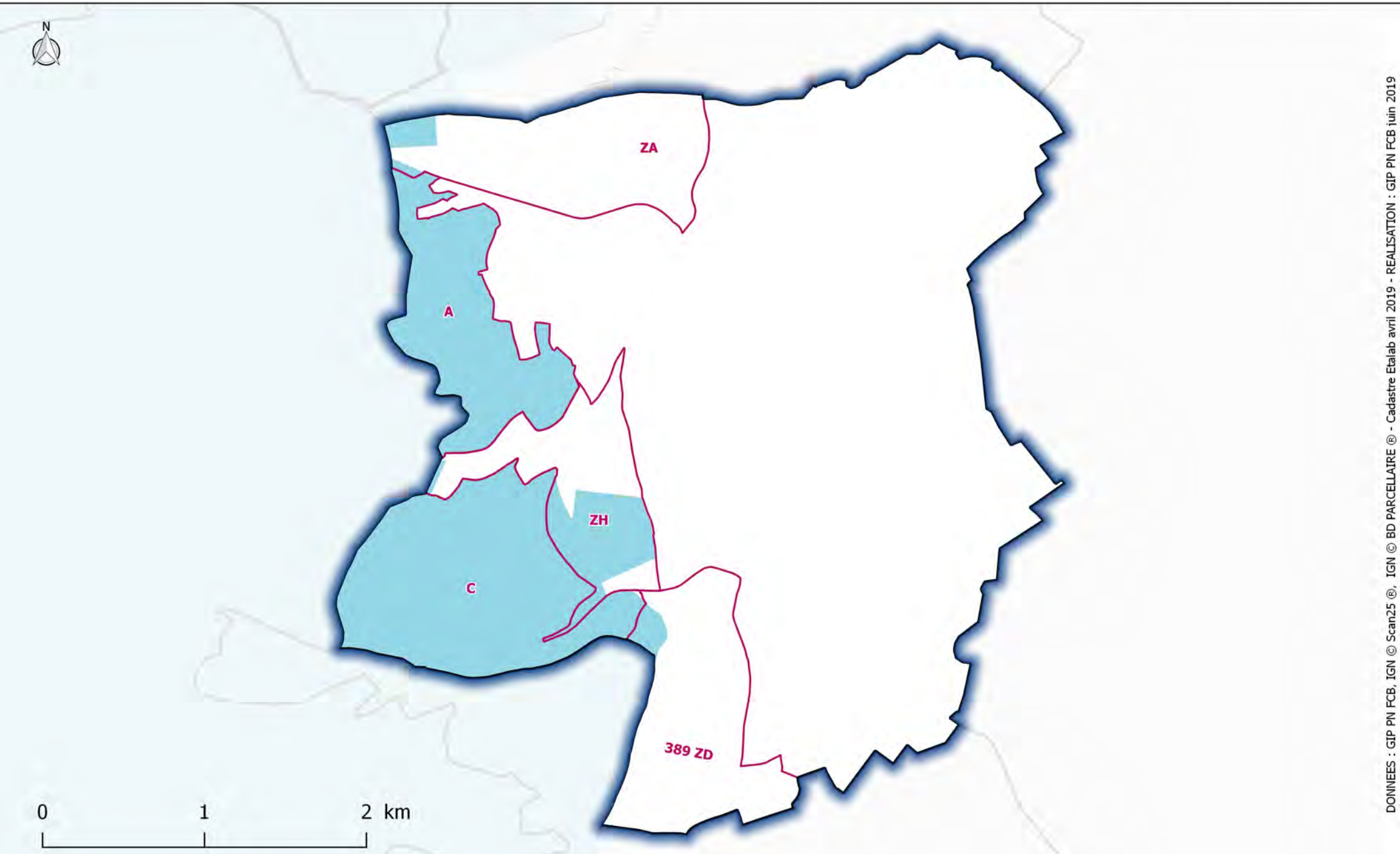

DONNEES : GIP PN FCB, IGN © Scan25 ®, IGN © BD PARCELLAIRE ® - Cadastre Etalab avril 2019 - REALISATION : GIP PN FCB juin 2019

Commune de Perrogney-les-Fontaines (52) - section 389ZD

Limites parcellaires
Coeur du Parc national



DONNEES : GIP PN FCB, IGN © Scan25 ®, IGN © BD PARCELLAIRE ® - Cadastre Etalab avril 2019 - REALISATION : GIP PN FCB juin 2019

Commune de Perrogney-les-Fontaines (52) - section A

Limites parcellaires
Coeur du Parc national

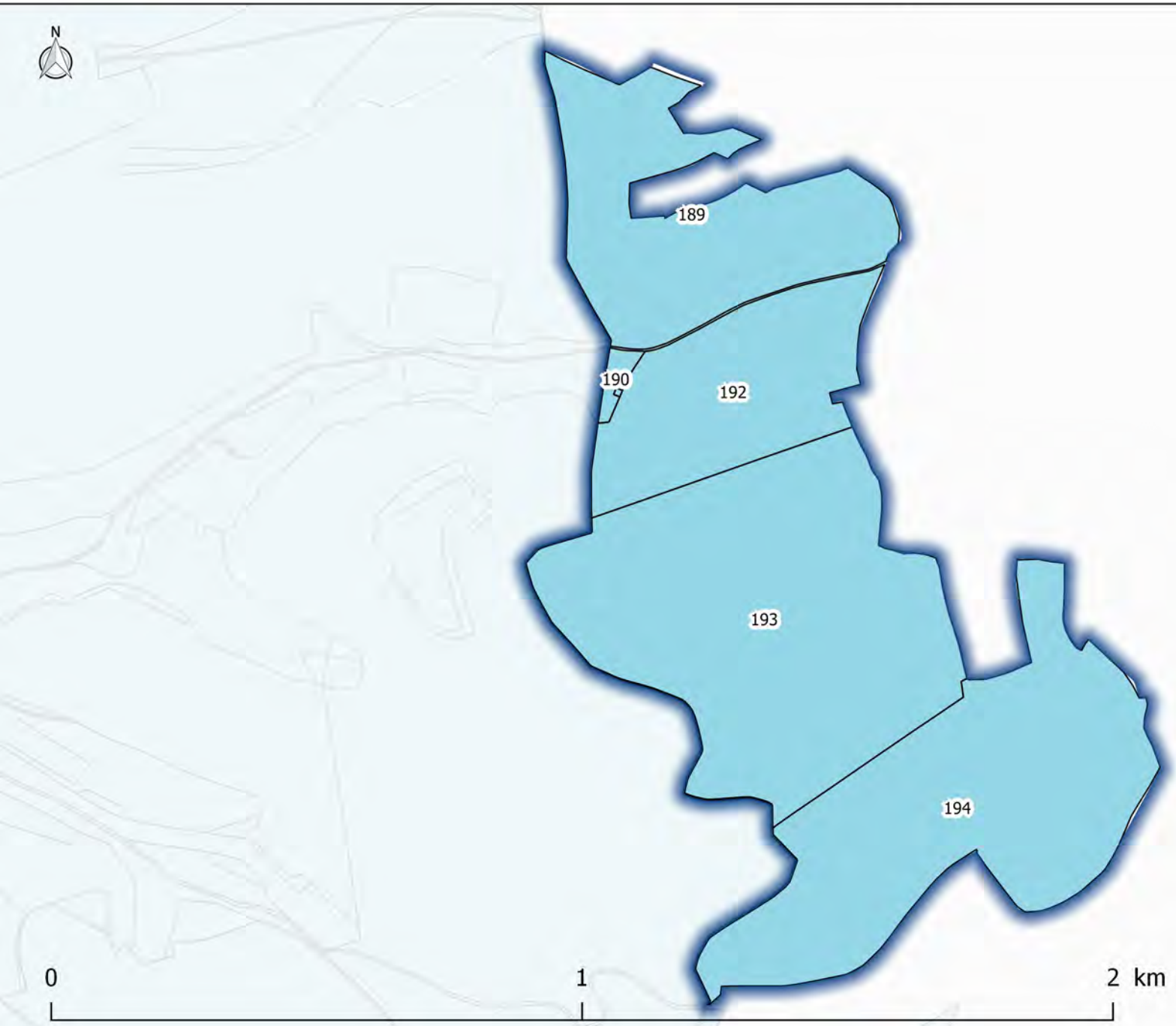

DONNEES : GIP PN FCB, IGN © Scan25 ®, IGN © BD PARCELLAIRE ® - Cadastre Etalab avril 2019 - REALISATION : GIP PN FCB juin 2019

Commune de Perrogney-les-Fontaines (52) - section C

Parc national de forêts

Limites parcellaires
Coeur du Parc national

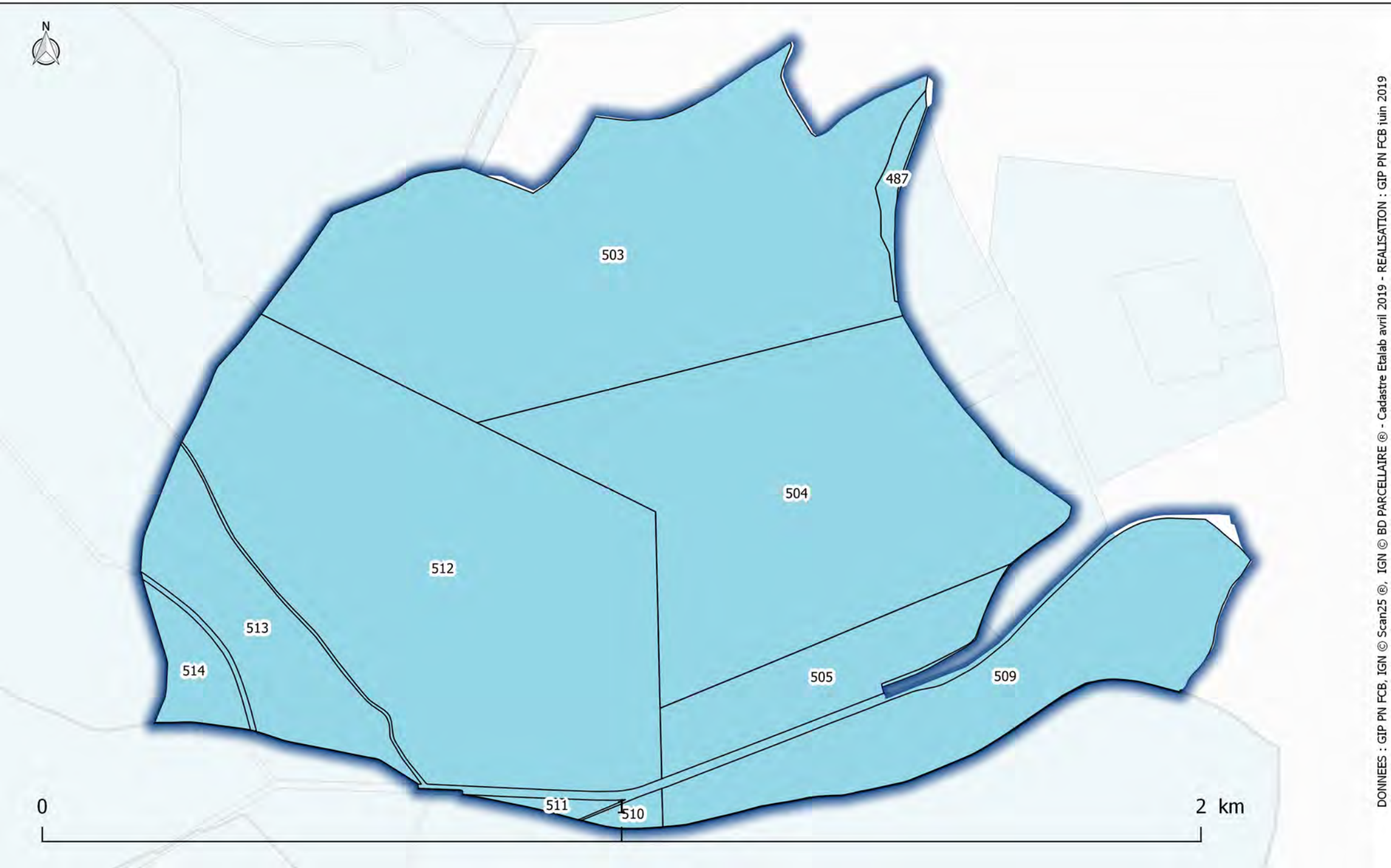

DONNEES : GIP PN FCB, IGN © Scan25 ®, IGN © BD PARCELLAIRE ® - Cadastre Etalab avril 2019 - REALISATION : GIP PN FCB juin 2019

Commune de Perrogney-les-Fontaines (52) - section ZA

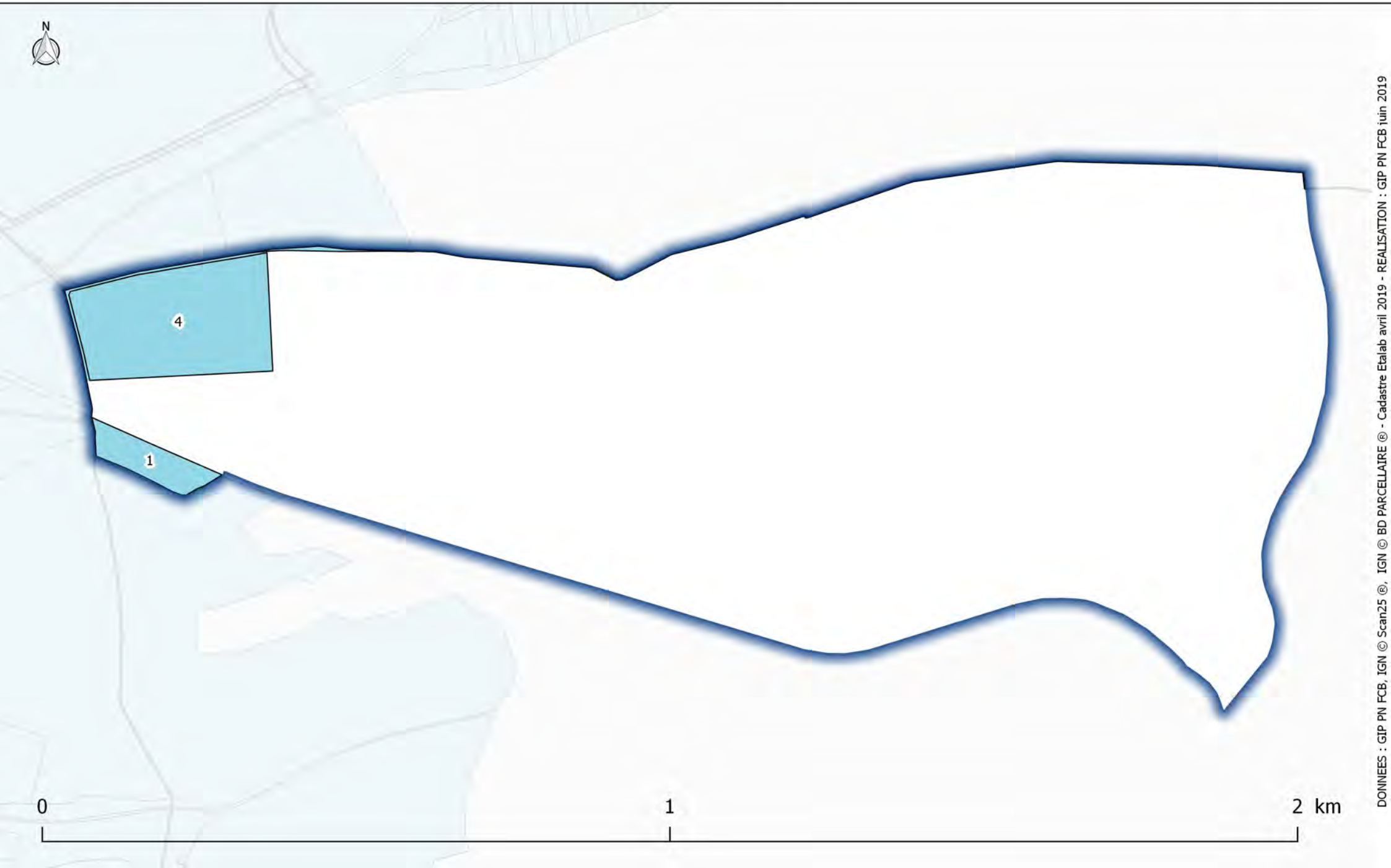

Commune de Perrogney-les-Fontaines (52) - section ZH

Limites parcellaires
Coeur du Parc national

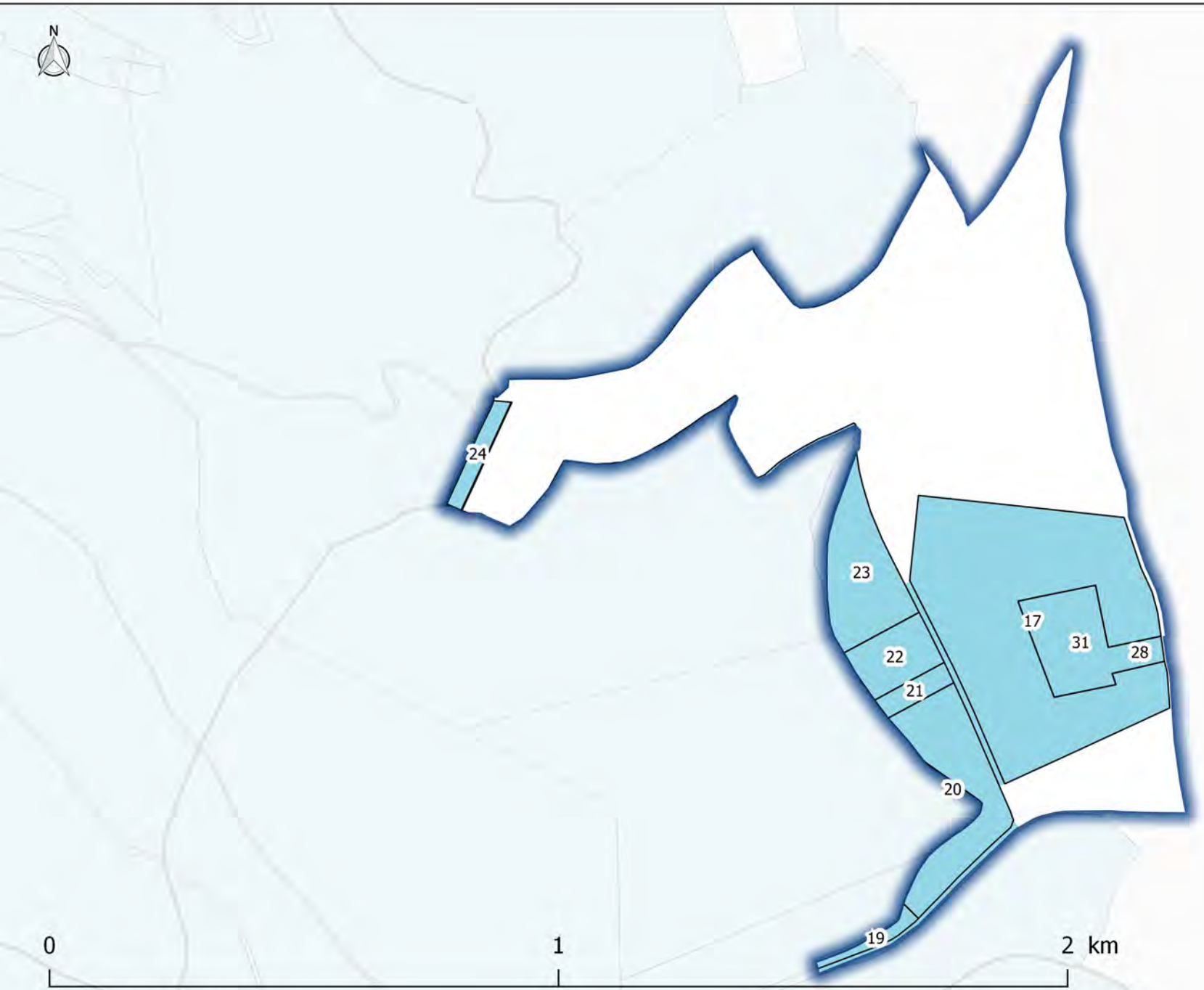

DONNEES : GIP PN FCB, IGN © Scan25 ®, IGN © BD PARCELLAIRE ® - Cadastre Etalab avril 2019 - REALISATION : GIP PN FCB juin 2019

Commune de Praslay (52)

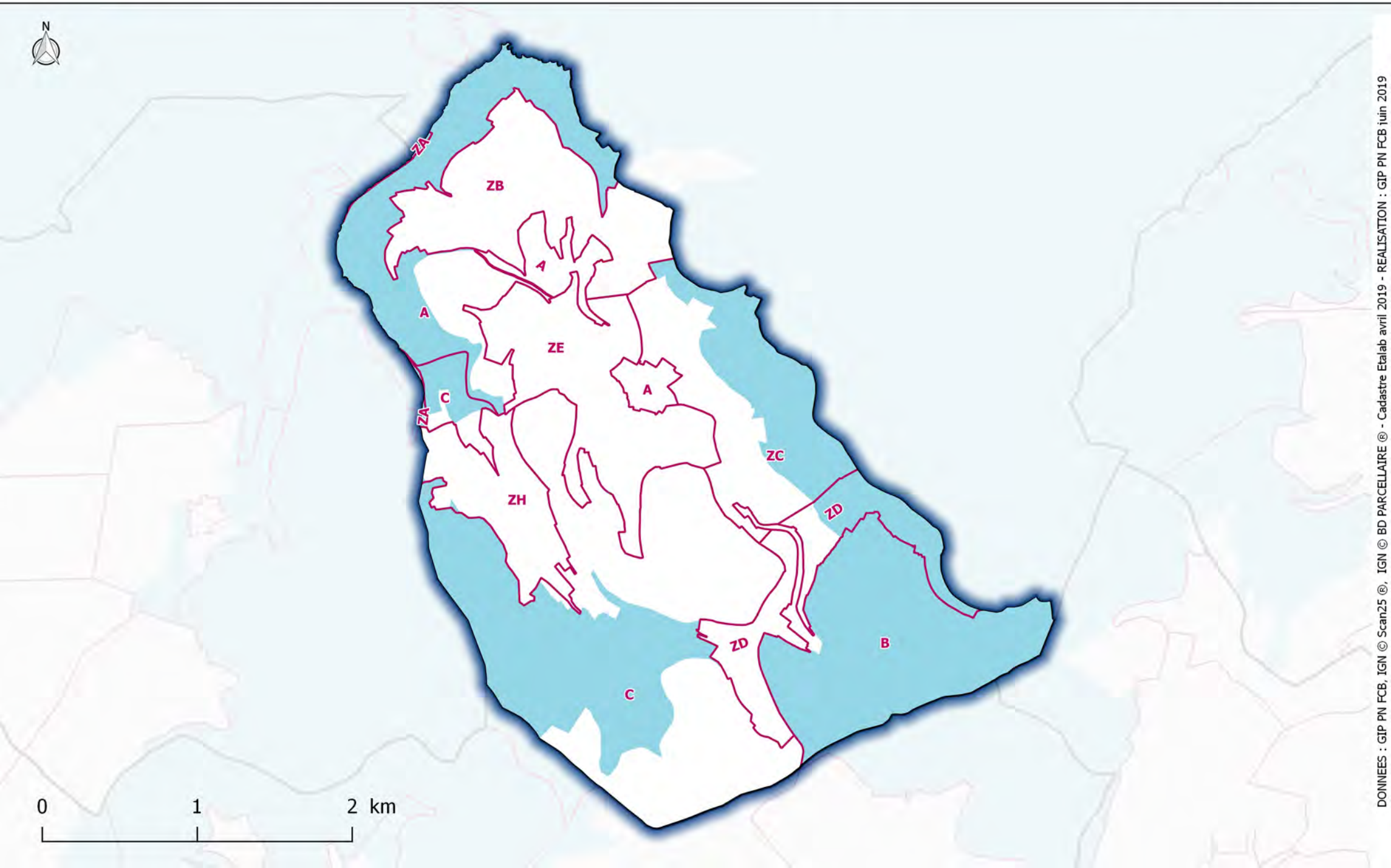

DONNEES : GIP PN FCB, IGN © Scan25 ®, IGN © BD PARCELLAIRE ® - Cadastre Etalab avril 2019 - REALISATION : GIP PN FCB juin 2019

Commune de Praslay (52) - section A

Limites parcellaires
Coeur du Parc national

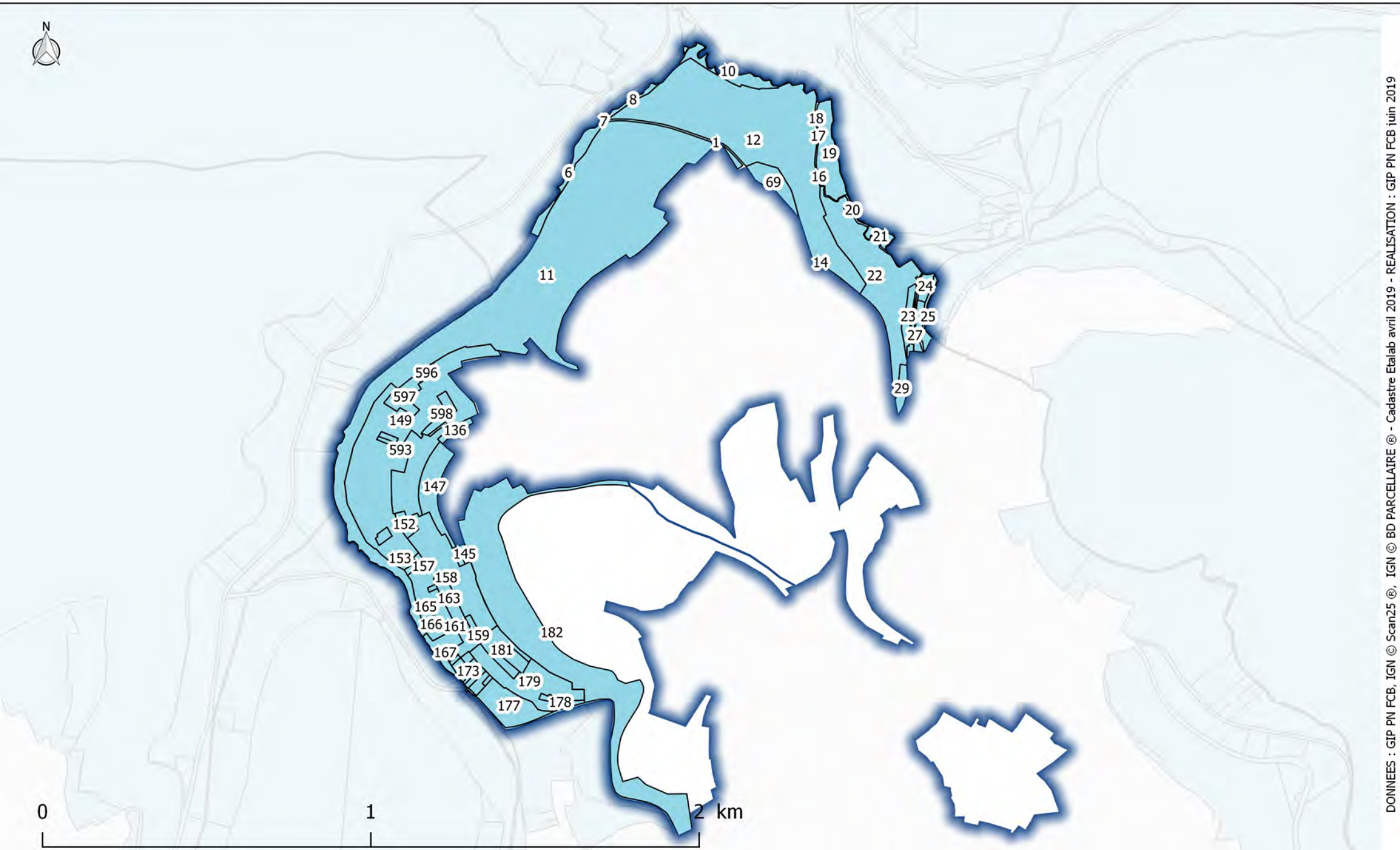

DONNEES : GIP PN FCB, IGN © Scan25 ®, IGN © BD PARCELLAIRE ® - Cadastre Etalab avril 2019 - REALISATION : GIP PN FCB juin 2019

Commune de Praslay (52) - section B

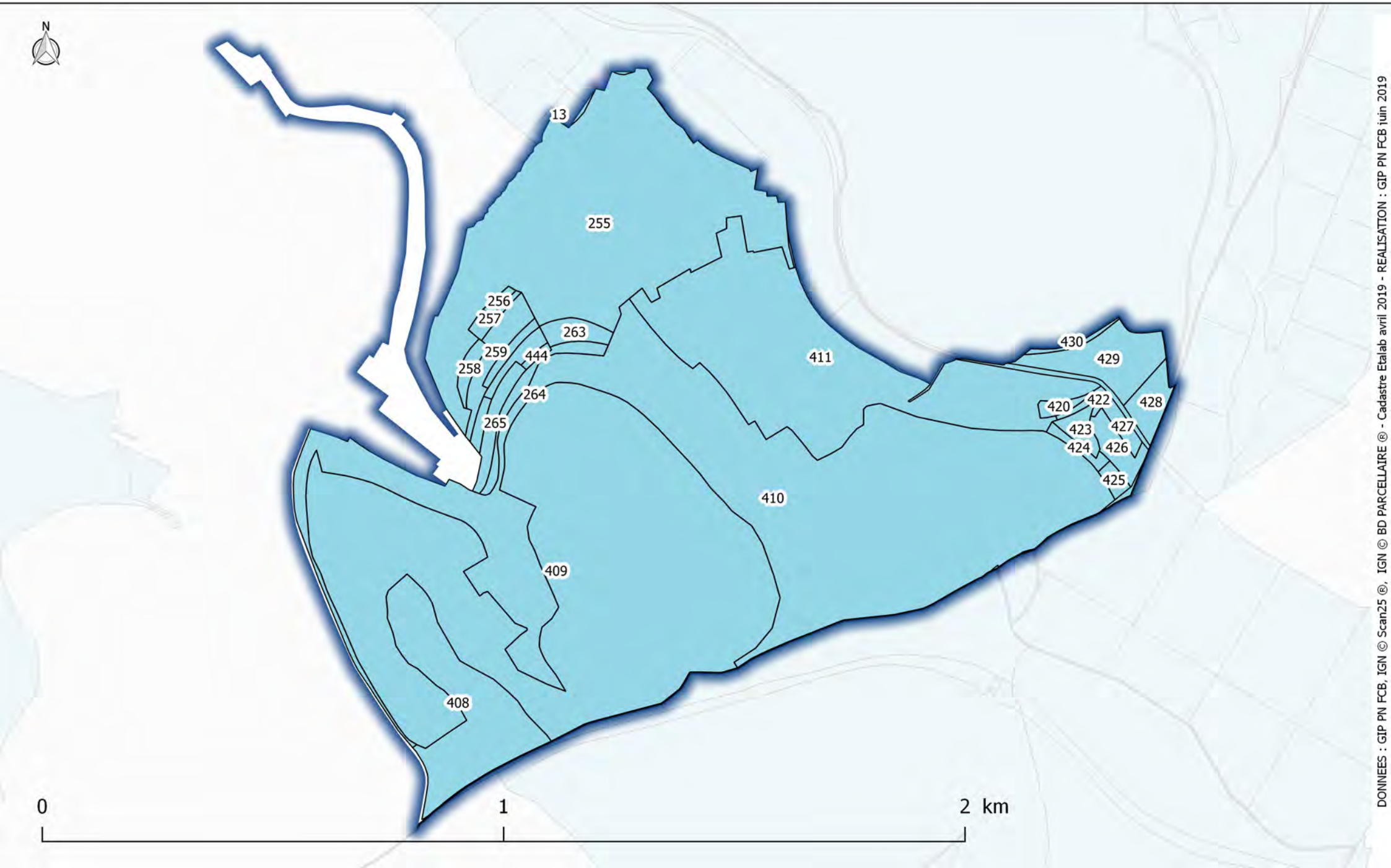

Parc national de forêts

Commune de Praslay (52) - section C

Limites parcellaires
Coeur du Parc national

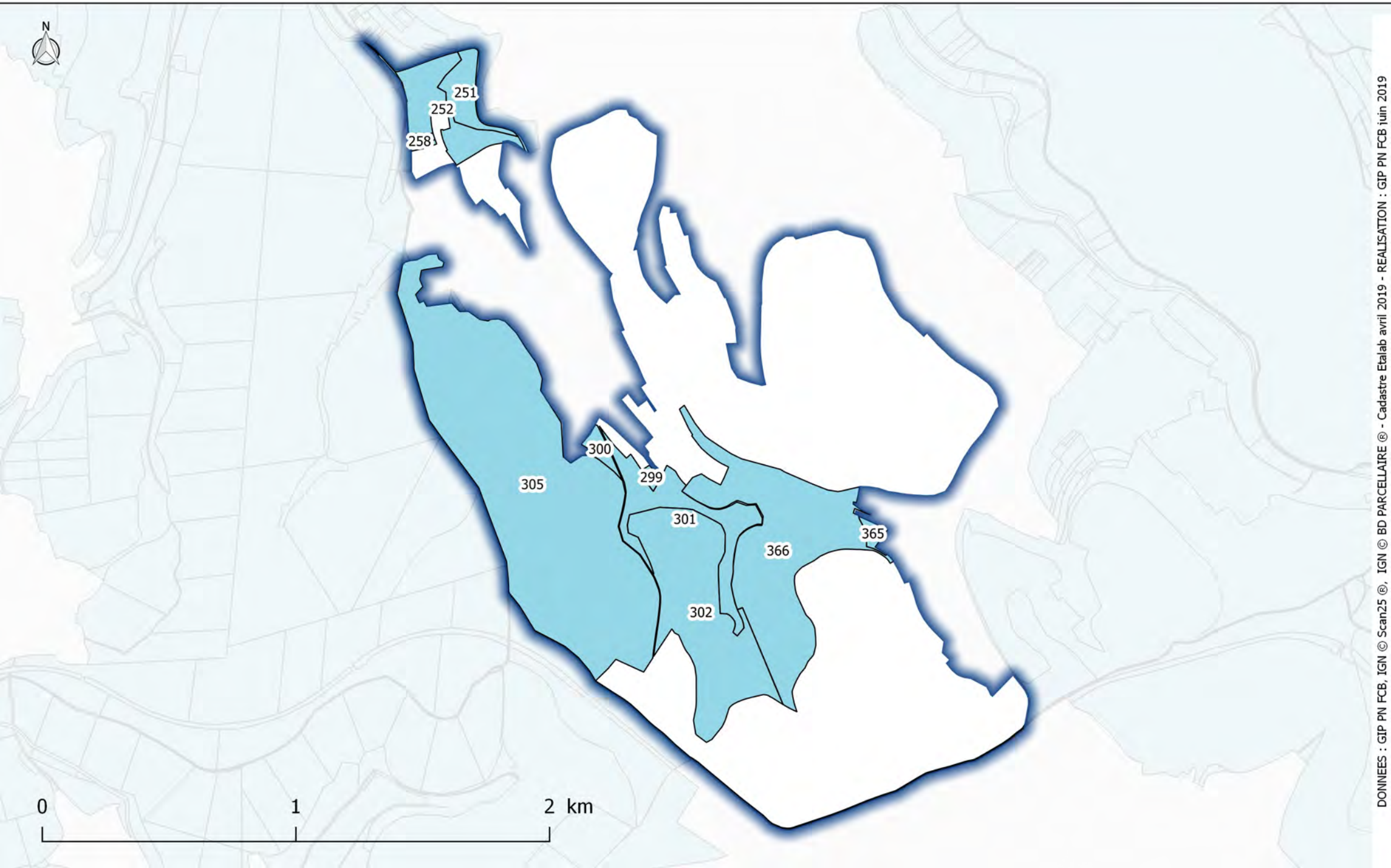

DONNEES : GIP PN FCB, IGN © Scan25 ®, IGN © BD PARCELLAIRE ® - Cadastre Etalab avril 2019 - REALISATION : GIP PN FCB juin 2019

Commune de Praslay (52) - section ZA

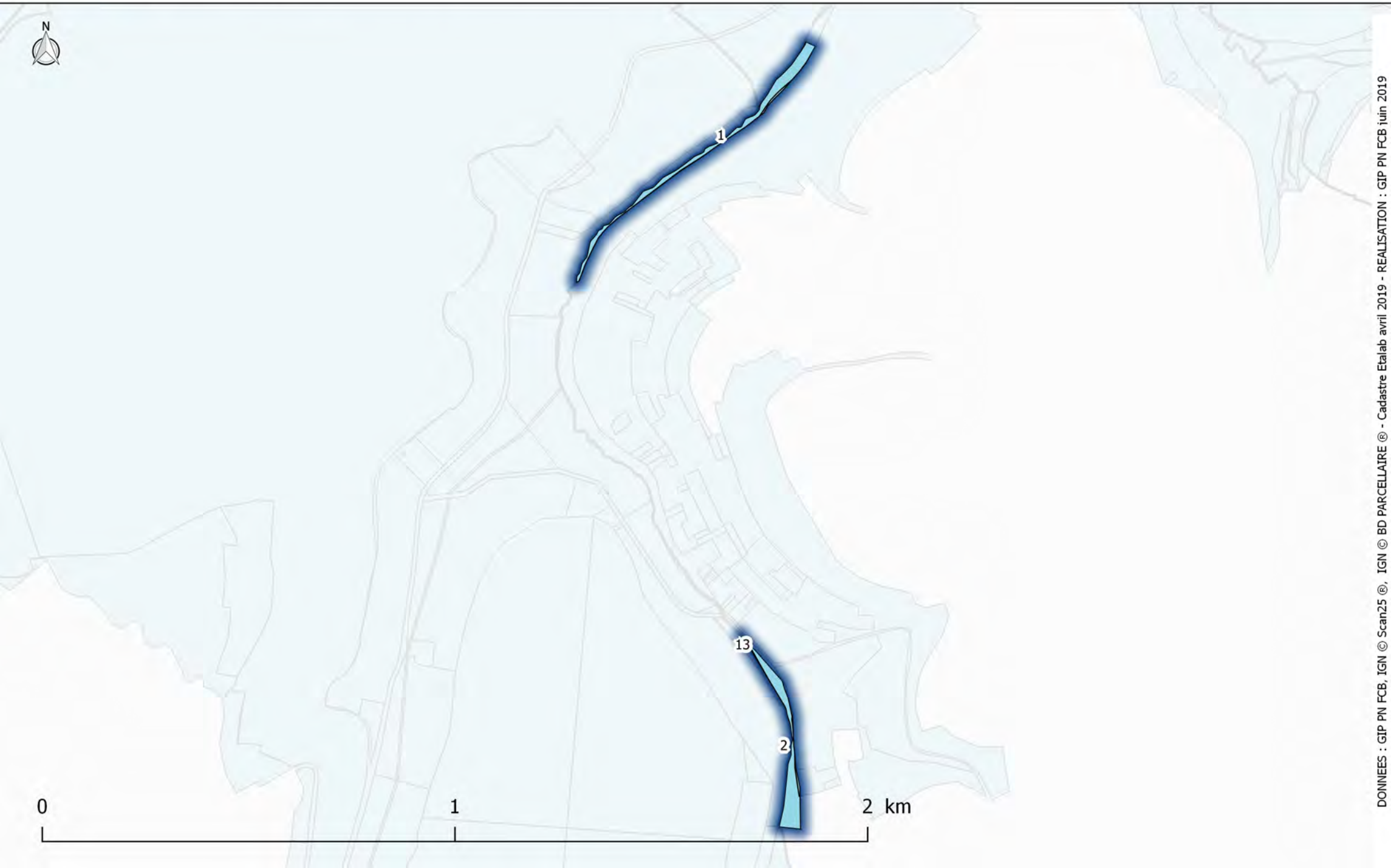

Parc national de forêts

Commune de Praslay (52) - section ZB

Limites parcellaires
Coeur du Parc national



DONNEES : GIP PN FCB, IGN © Scan25 ®, IGN © BD PARCELLAIRE ® - Cadastre Etalab avril 2019 - REALISATION : GIP PN FCB juin 2019

Commune de Praslay (52) - section ZC

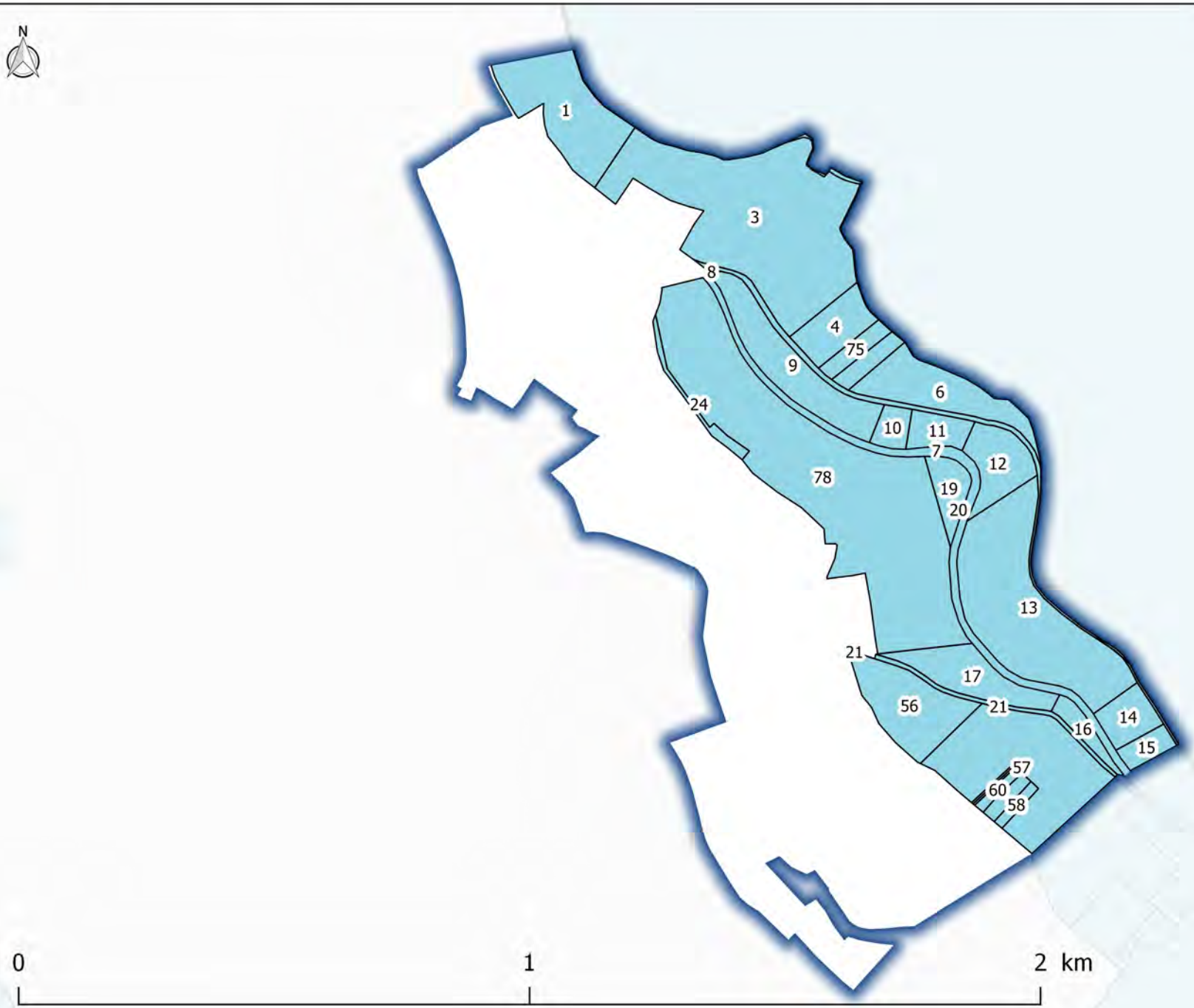

DONNEES : GIP PN FCB, IGN © Scan25 ®, IGN © BD PARCELLAIRE ® - Cadastre Etalab avril 2019 - REALISATION : GIP PN FCB juin 2019

Commune de Praslay (52) - section ZD

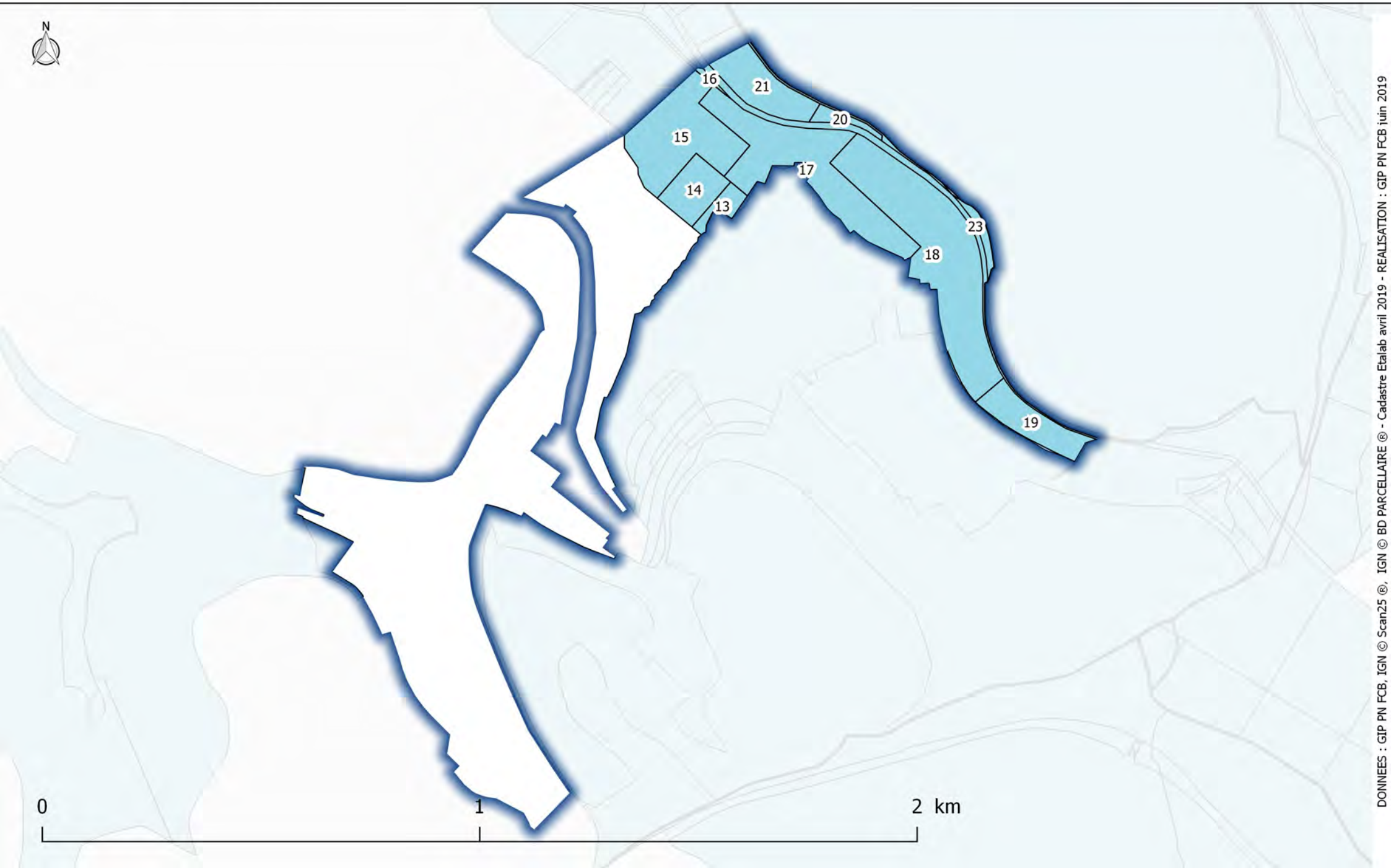

Parc national de forêts

Commune de Praslay (52) - section ZH

Limites parcellaires
Coeur du Parc national

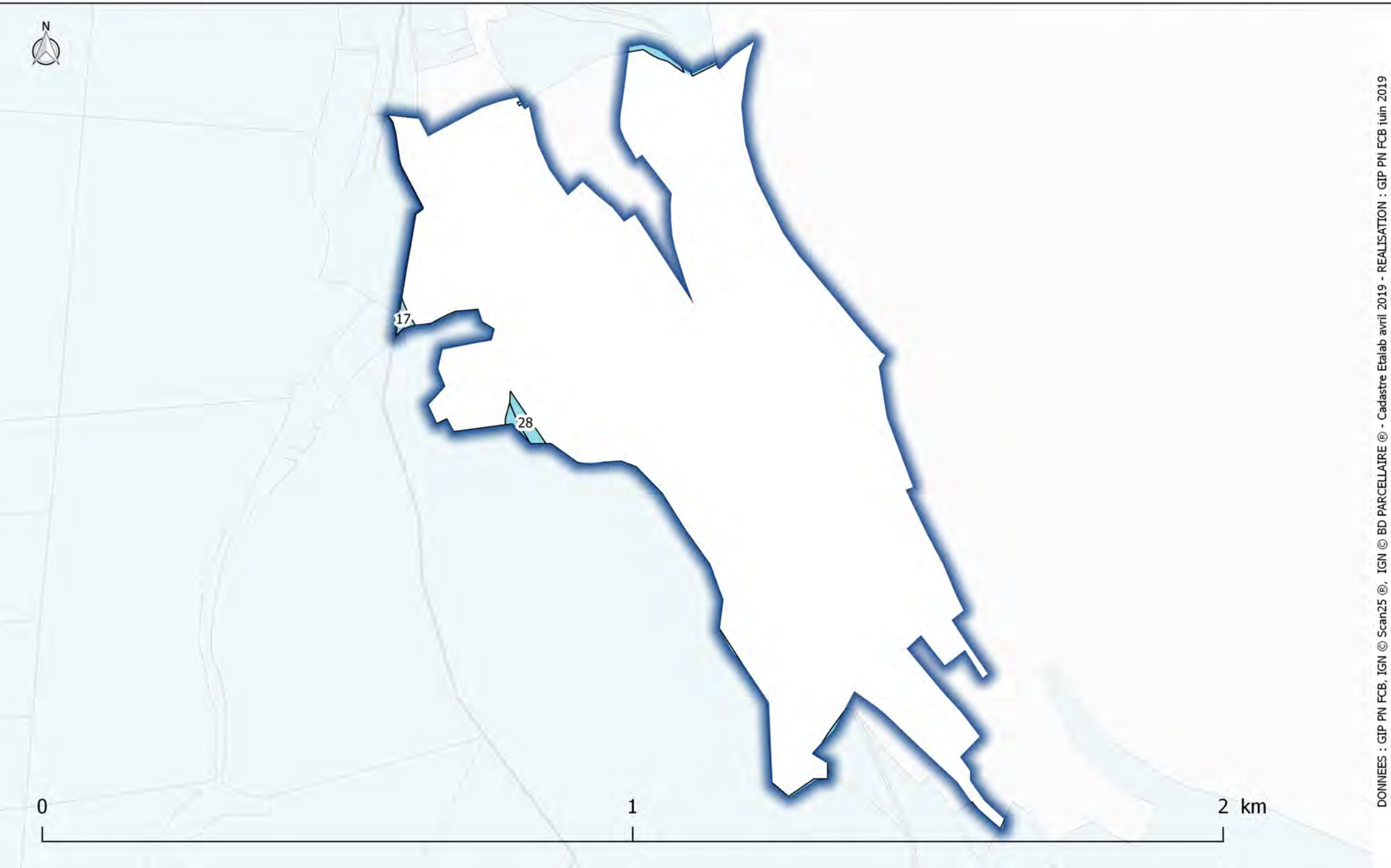

DONNEES : GIP PN FCB, IGN © Scan25 ®, IGN © BD PARCELLAIRE ® - Cadastre Etalab avril 2019 - REALISATION : GIP PN FCB juin 2019

Commune de Richebourg (52)

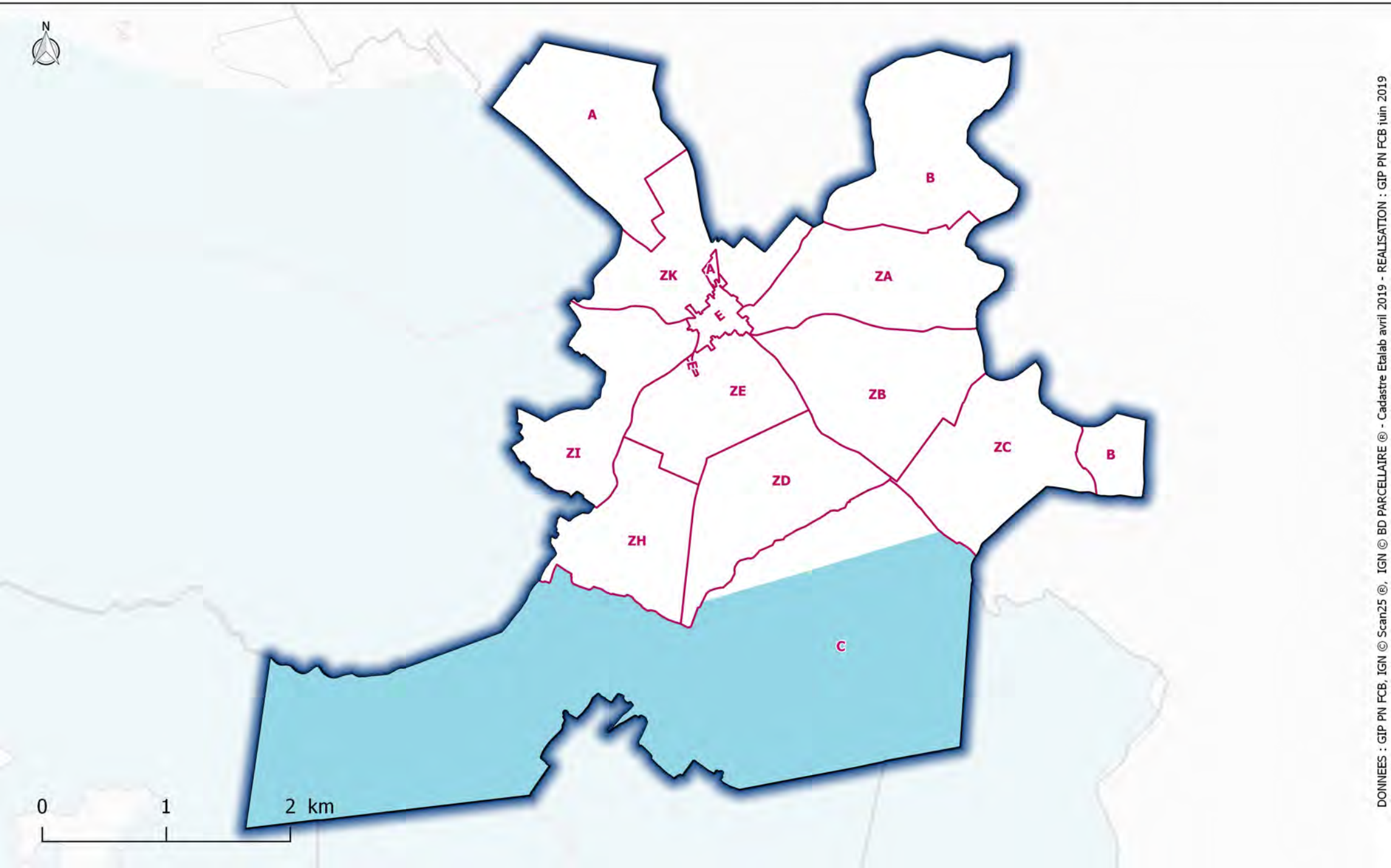

DONNEES : GIP PN FCB, IGN © Scan25 ®, IGN © BD PARCELLAIRE ® - Cadastre Etalab avril 2019 - REALISATION : GIP PN FCB juin 2019

Parc national de forêts

Commune de Richebourg (52) - section C

Limites parcellaires
Coeur du Parc national

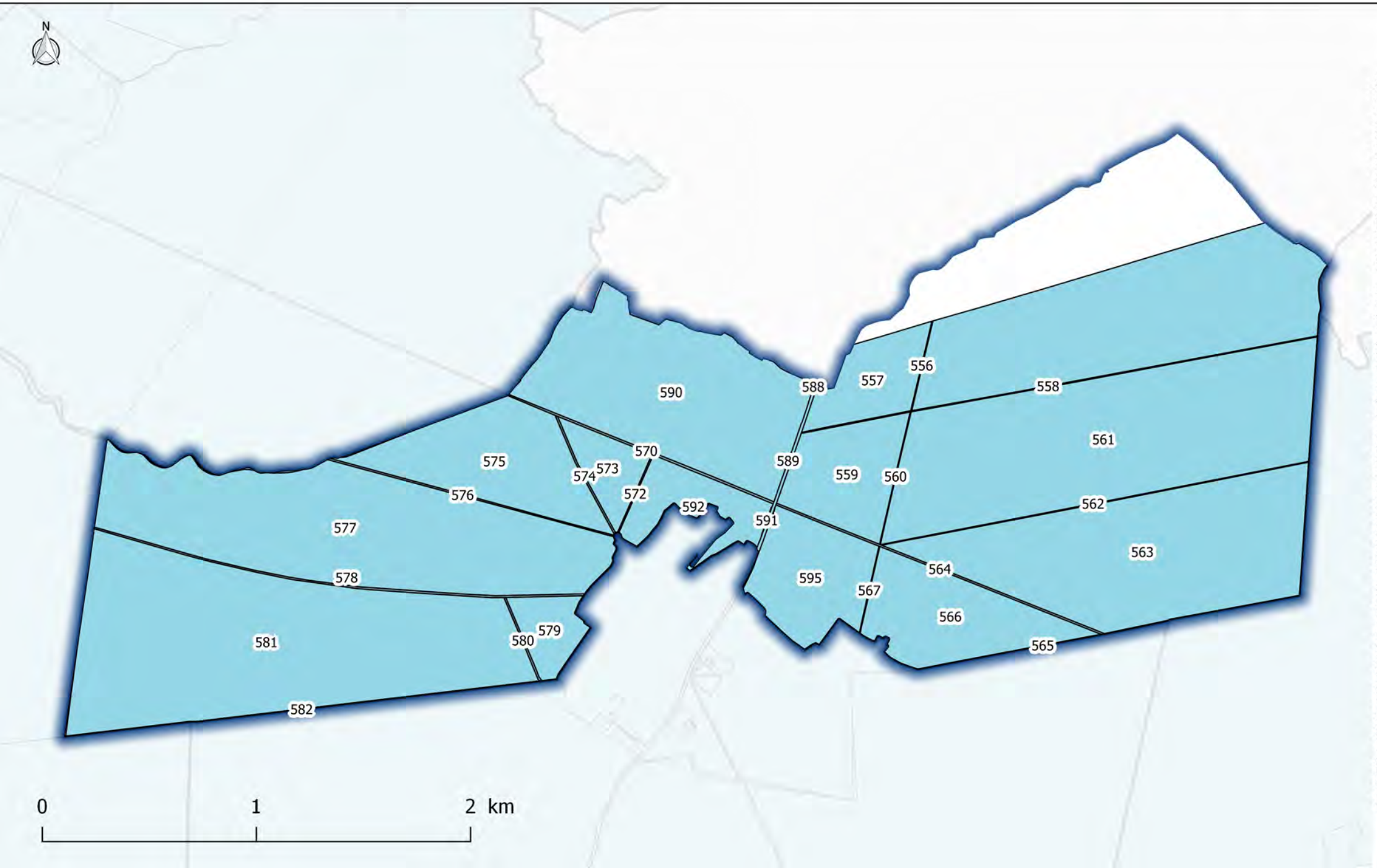

DONNEES : GIP PN FCB, IGN © Scan25 ®, IGN © BD PARCELLAIRE ® - Cadastre Etalab avril 2019 - REALISATION : GIP PN FCB juin 2019

Commune de Rochetaillée (52)

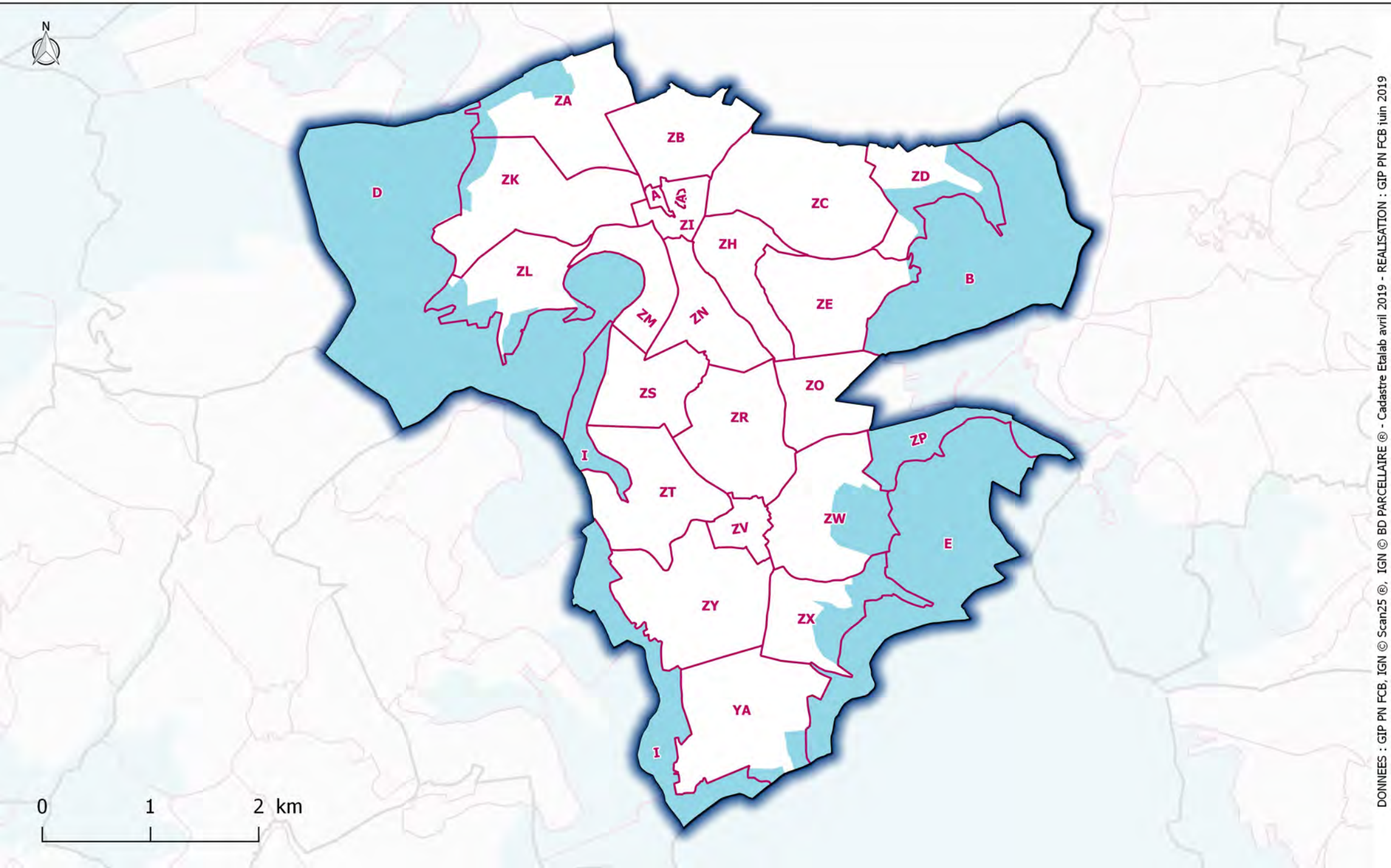

Commune de Rochetaillée (52) - section B

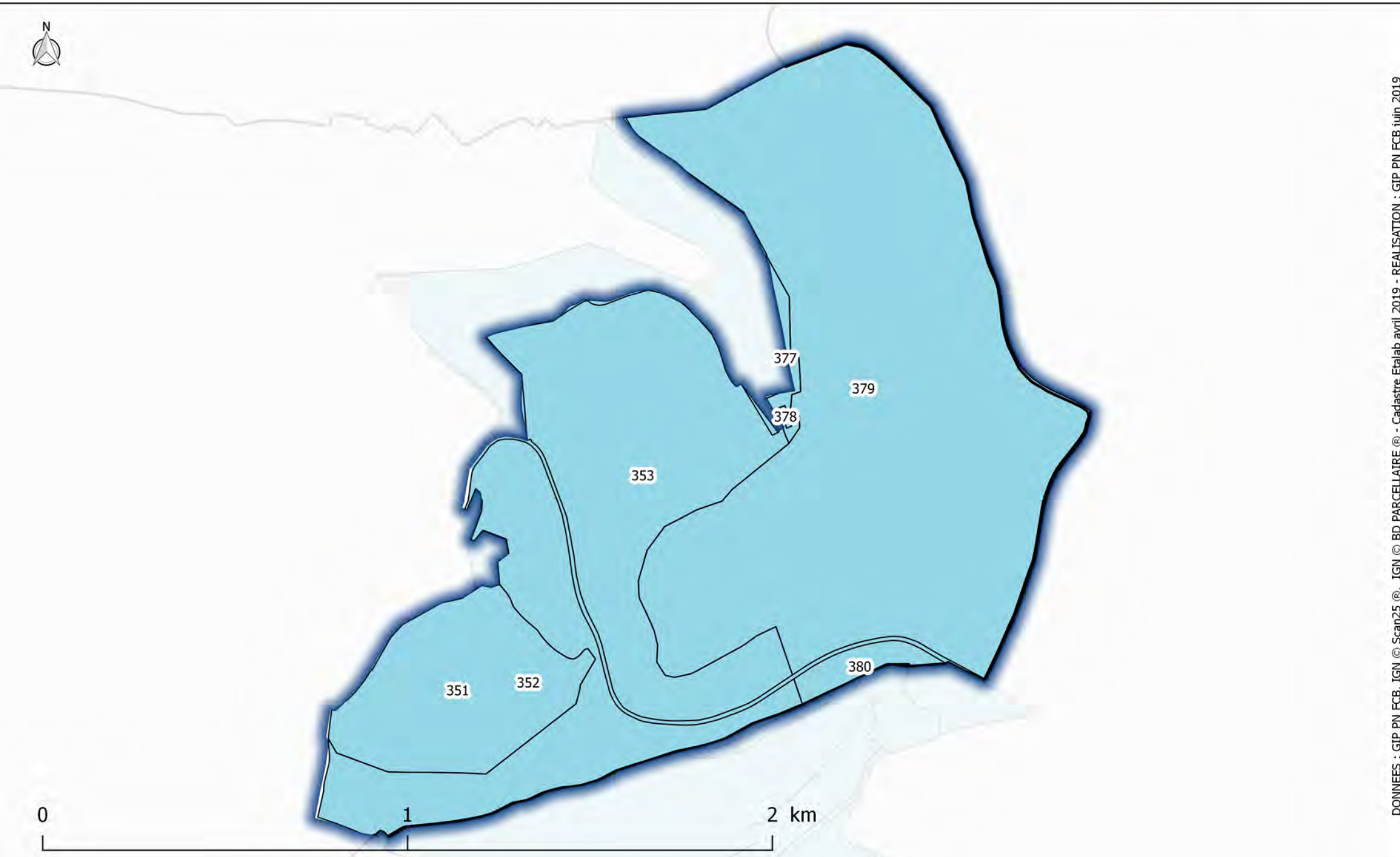

Commune de Rochetaillée (52) - section D

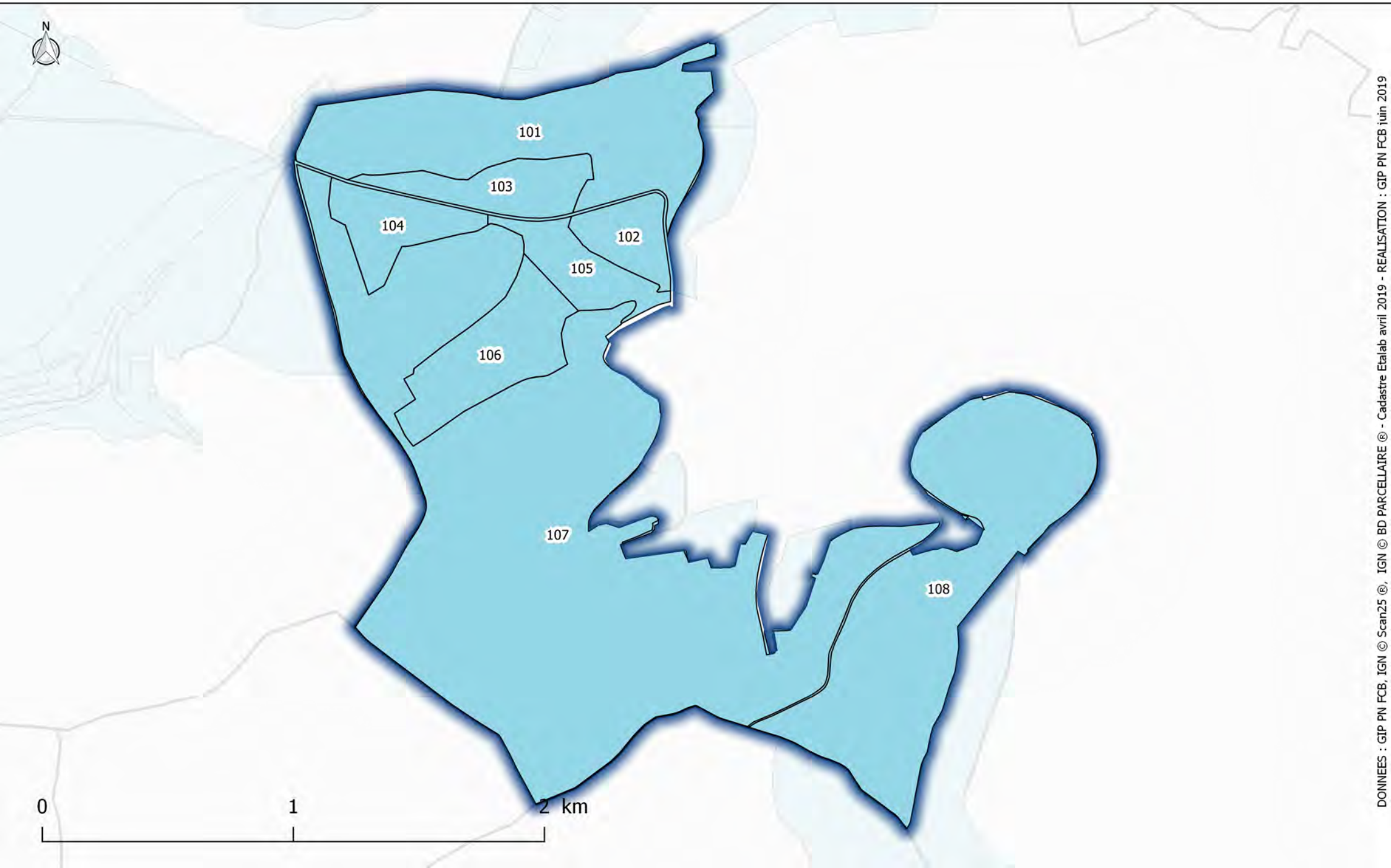

Commune de Rochetaillée (52) - section E

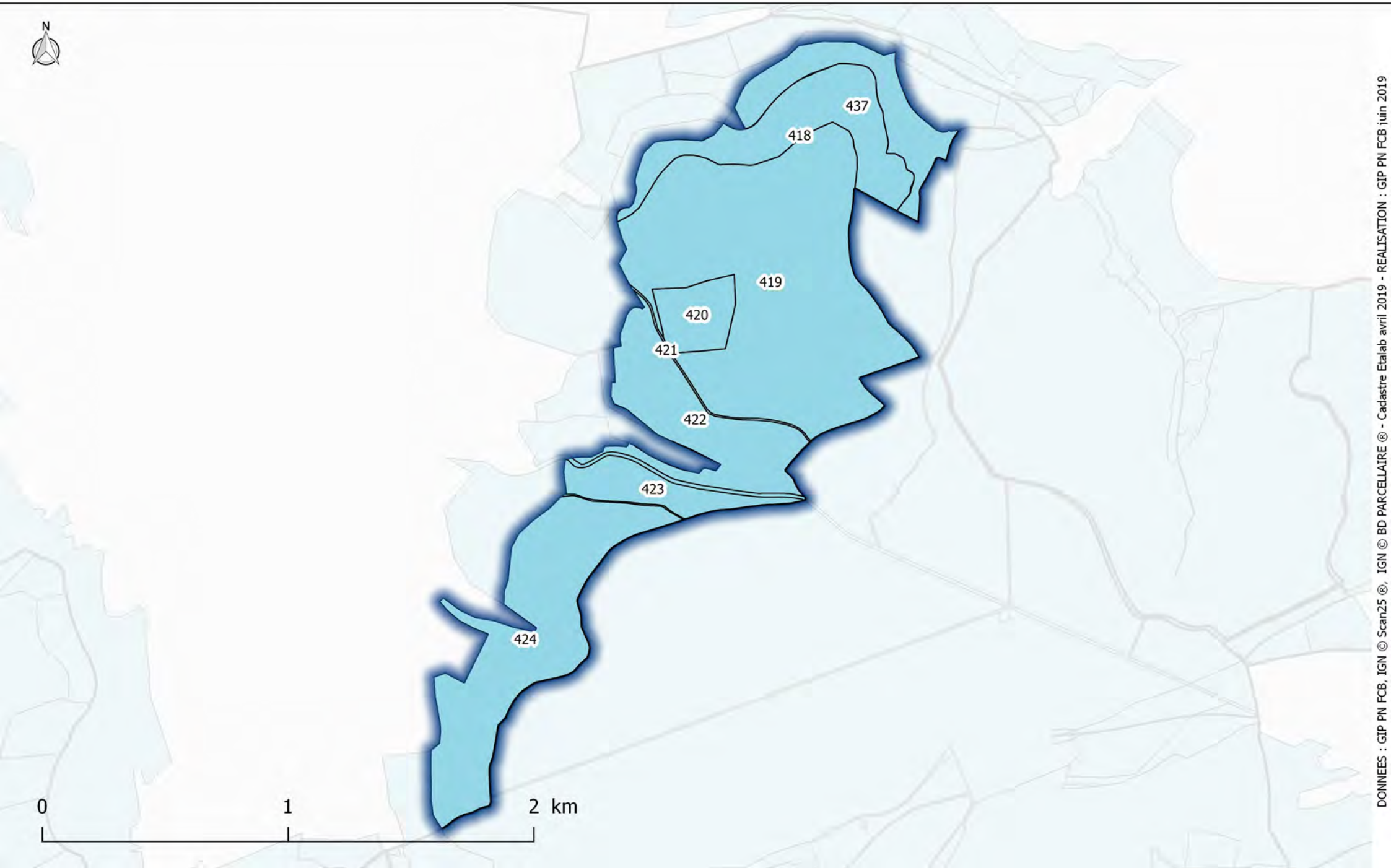

Commune de Rochetaillée (52) - section I

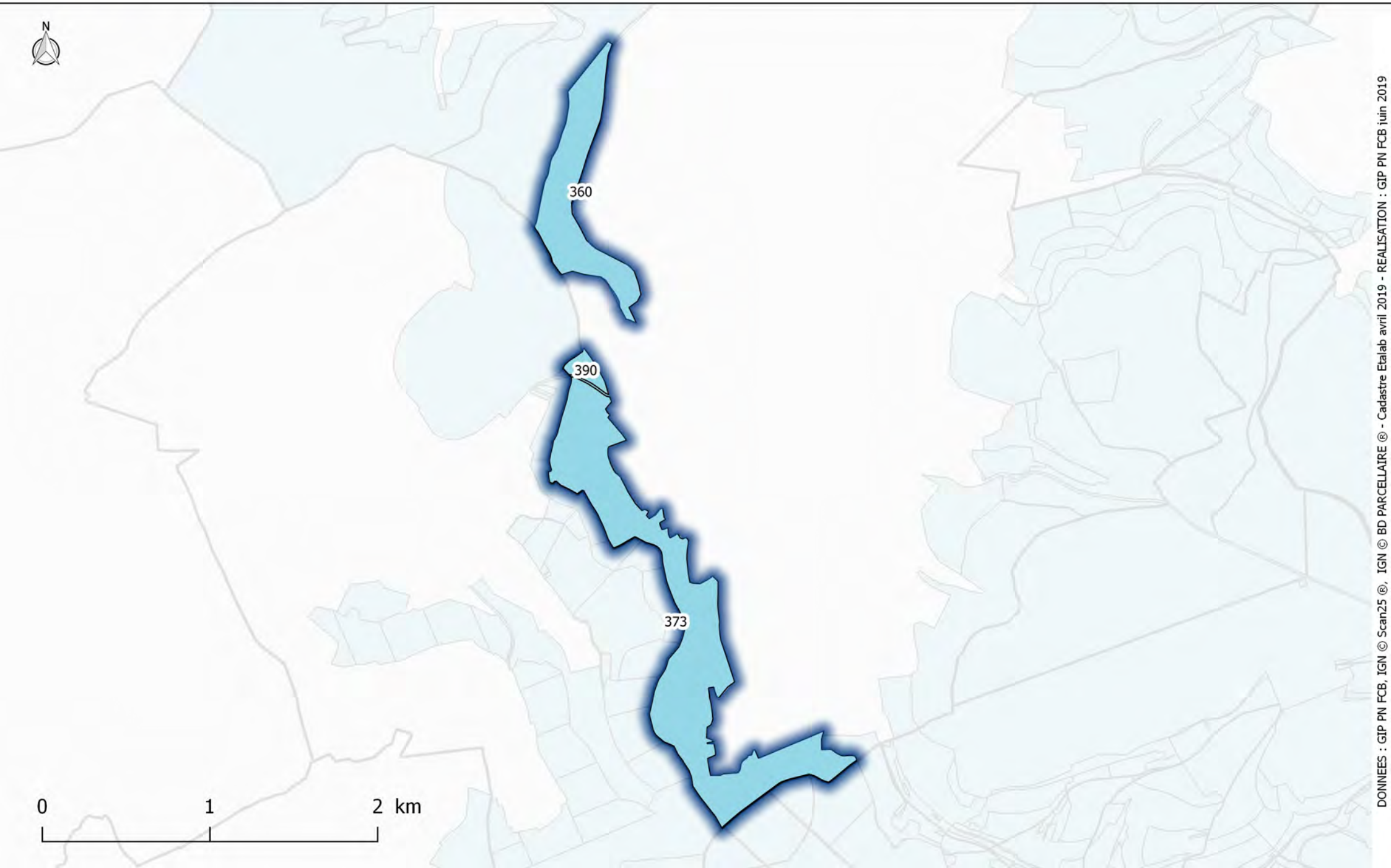

Commune de Rochetaillée (52) - section YA

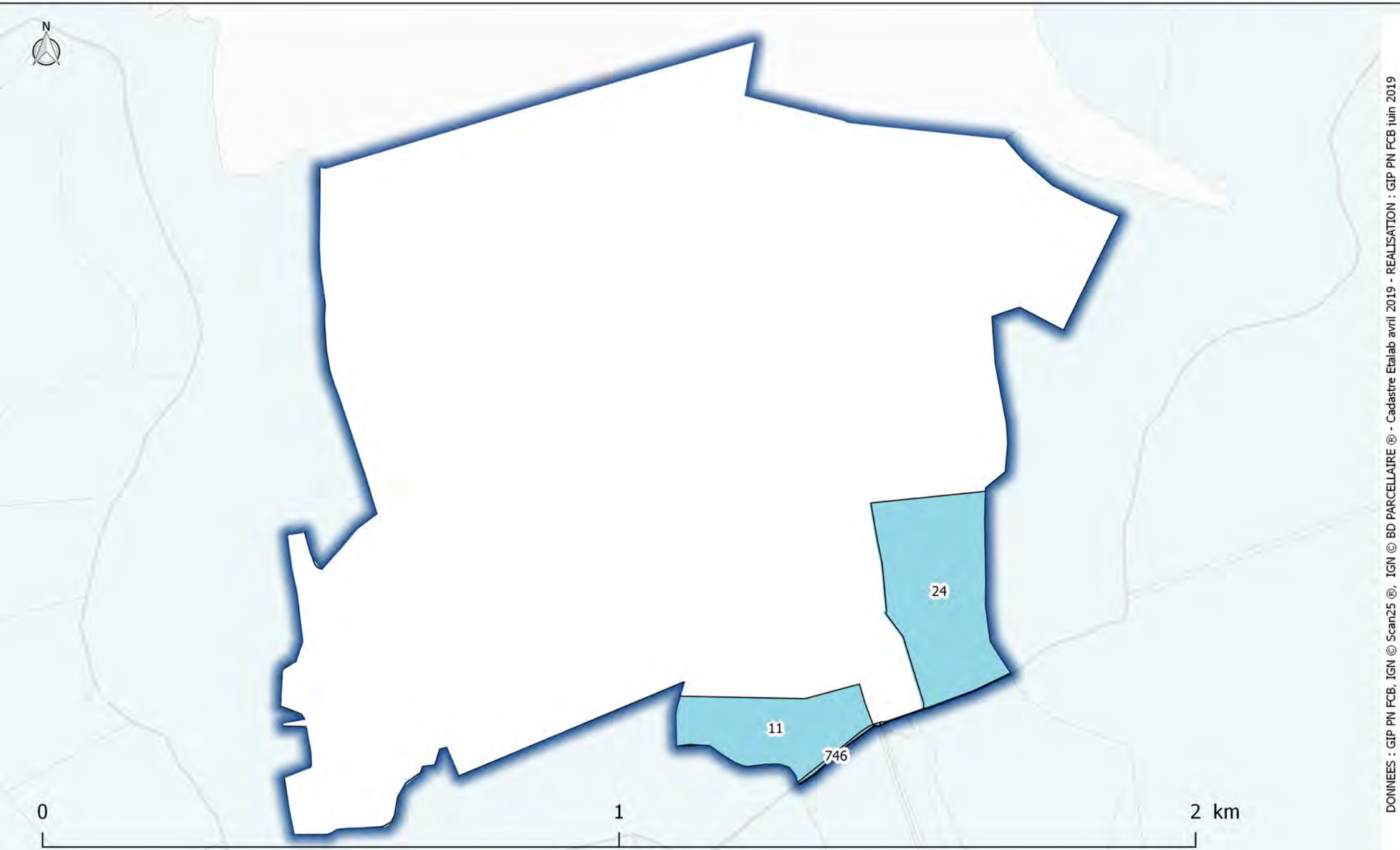

Commune de Rochetaillée (52) - section ZA

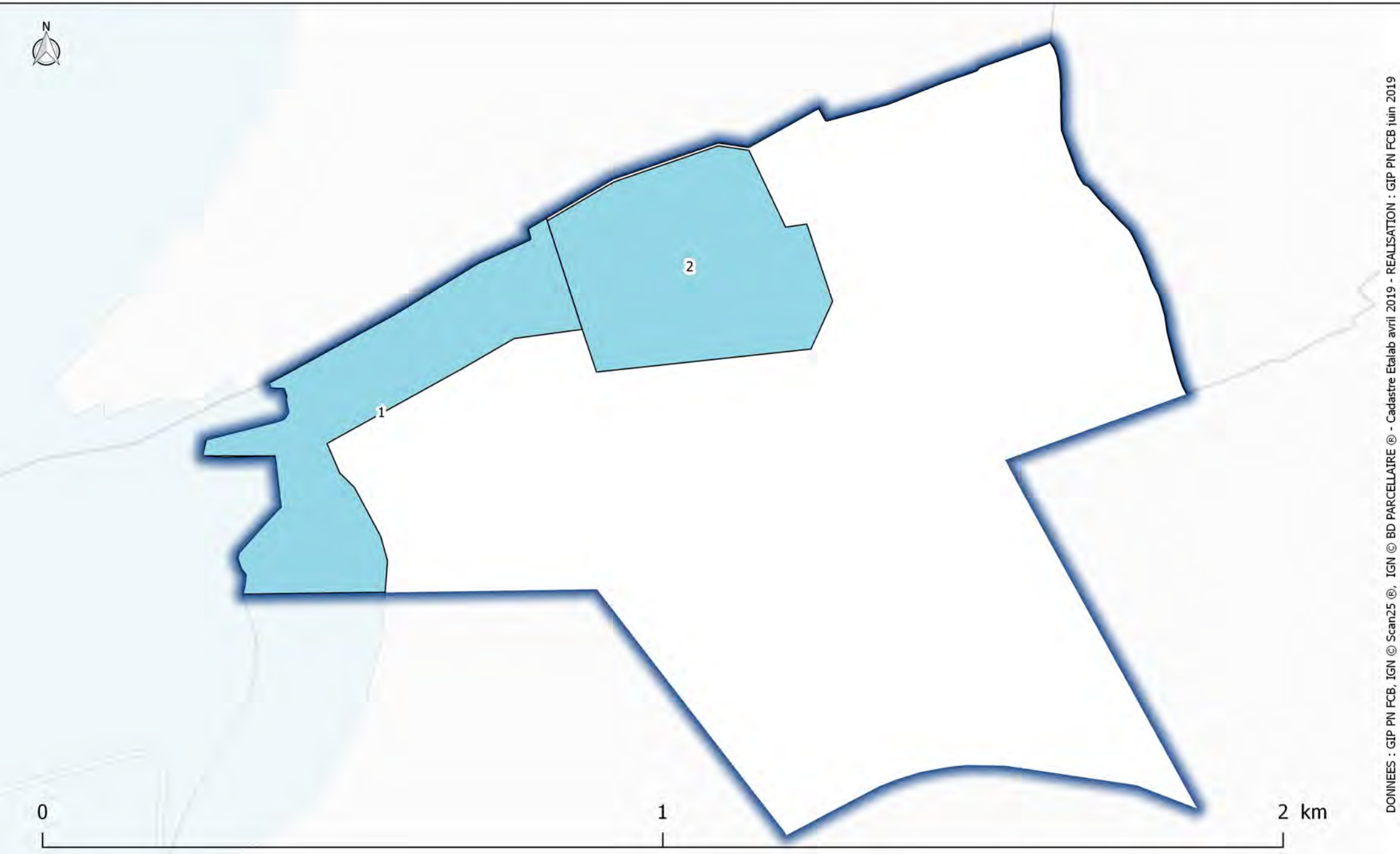

DONNEES : GIP PN FCB, IGN © Scan25 ®, IGN © BD PARCELLAIRE ® - Cadastre Etalab avril 2019 - REALISATION : GIP PN FCB juin 2019

Commune de Rochetaillée (52) - section ZD

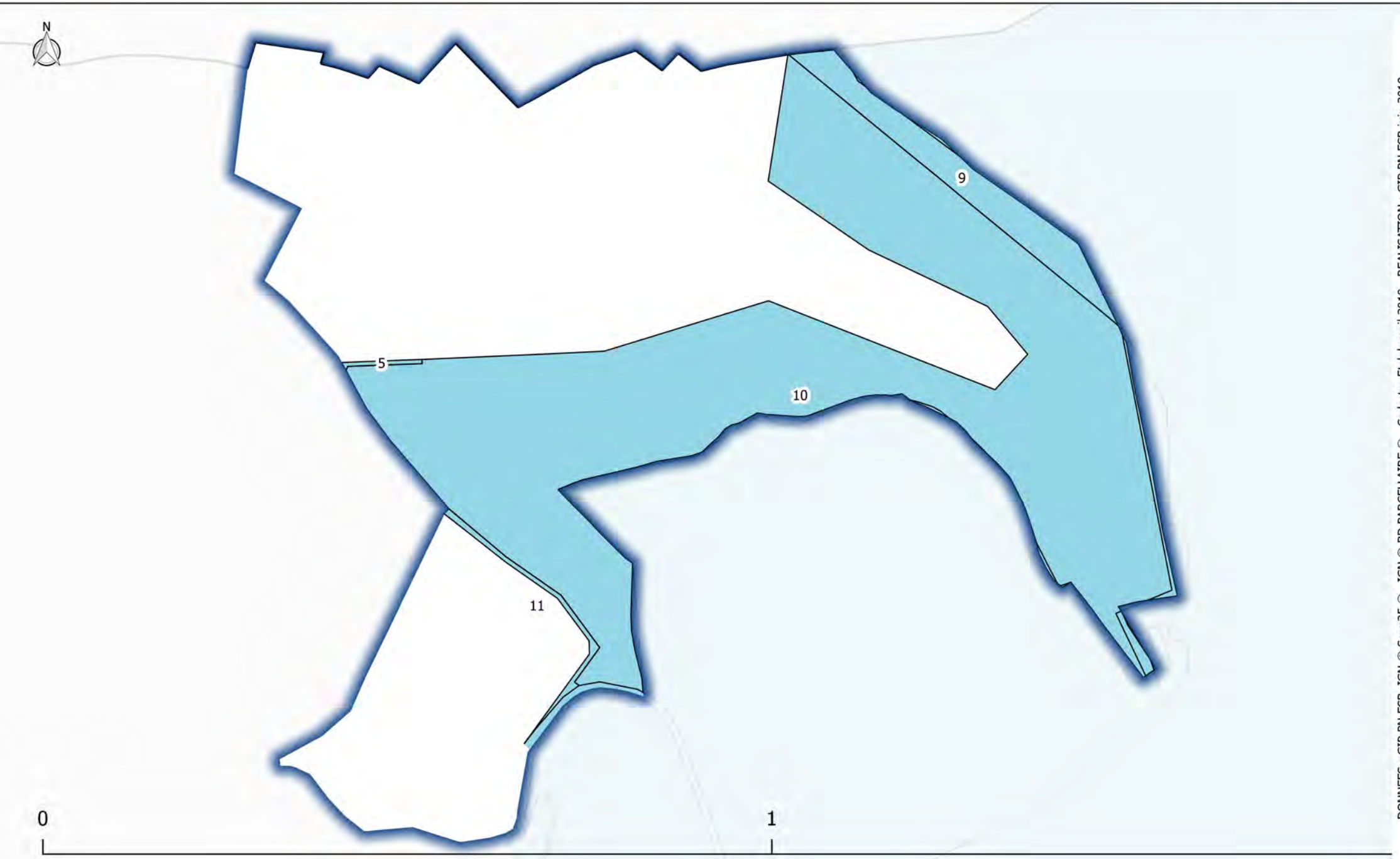

DONNEES : GIP PN FCB, IGN © Scan25 ®, IGN © BD PARCELLAIRE ® - Cadastre Etalab avril 2019 - REALISATION : GIP PN FCB juin 2019

Parc national de forêts

Commune de Rochetaillée (52) - section ZE

Limites parcellaires
Coeur du Parc national

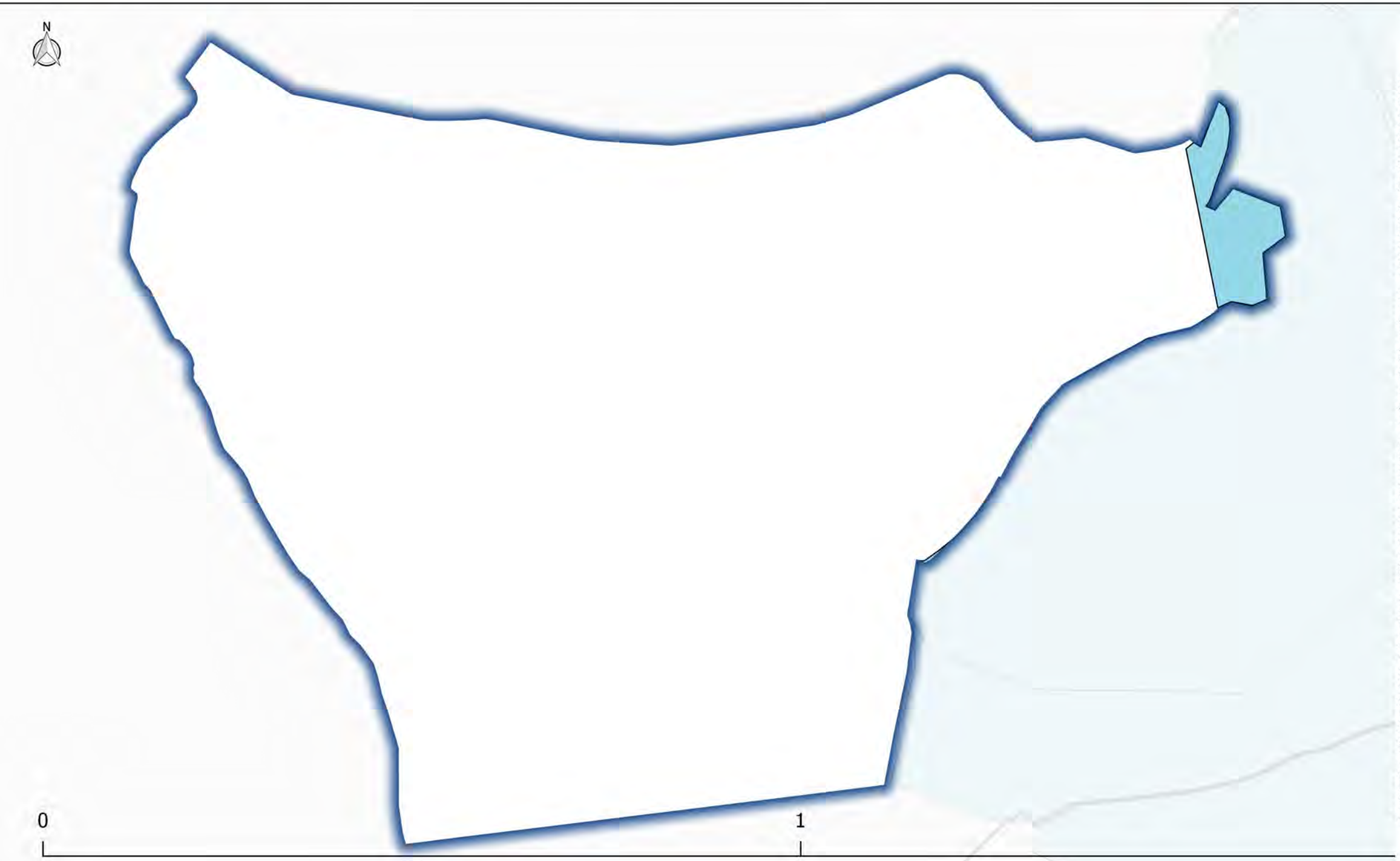

DONNEES : GIP PN FCB, IGN © Scan25 ®, IGN © BD PARCELLAIRE ® - Cadastre Etalab avril 2019 - REALISATION : GIP PN FCB juin 2019

Parc national de forêts

Commune de Rochetaillée (52) - section ZK

Limites parcellaires
Coeur du Parc national

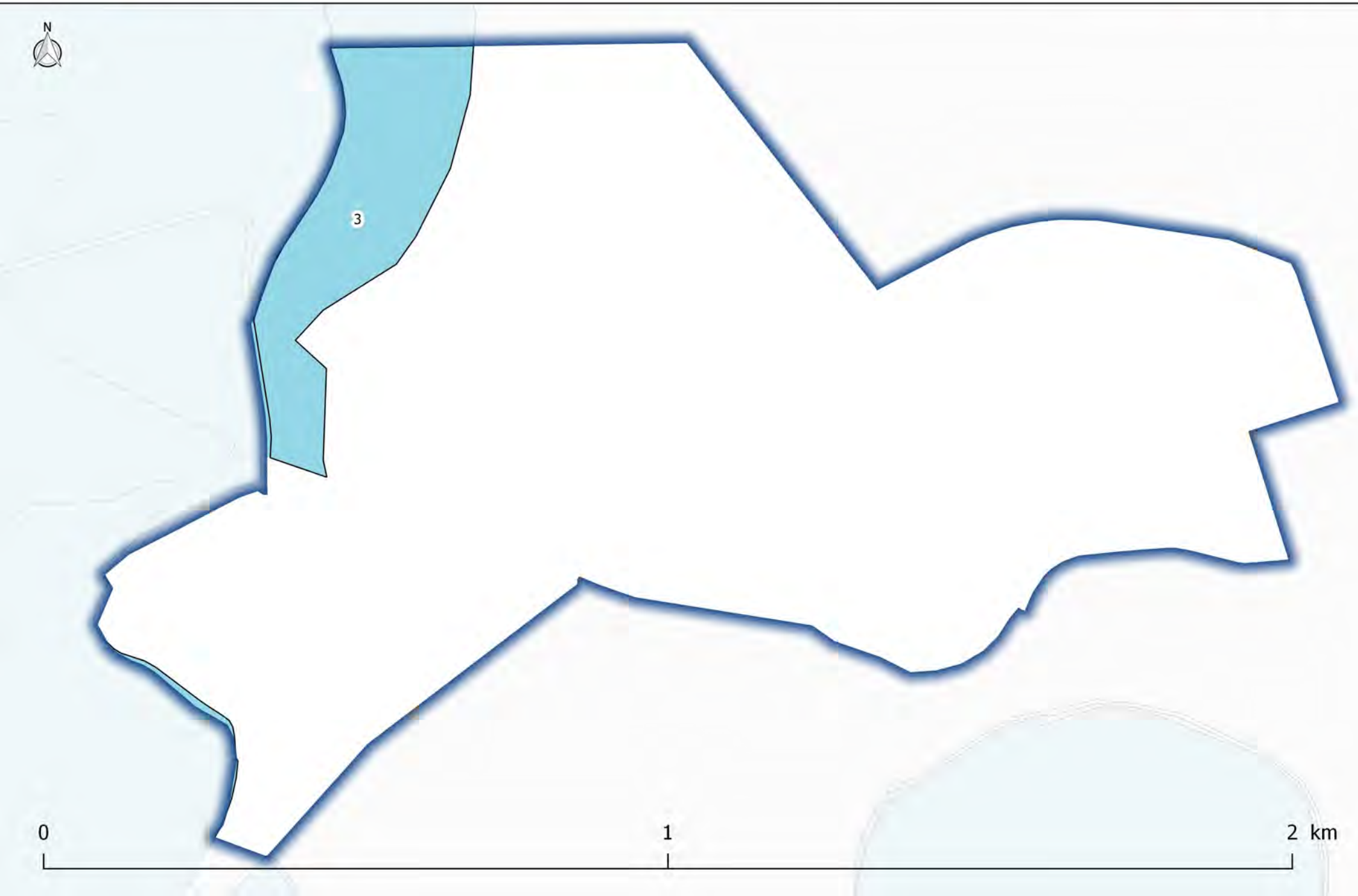

DONNEES : GIP PN FCB, IGN © Scan25 ®, IGN © BD PARCELLAIRE ® - Cadastre Etalab avril 2019 - REALISATION : GIP PN FCB juin 2019

Commune de Rochetaillée (52) - section ZL

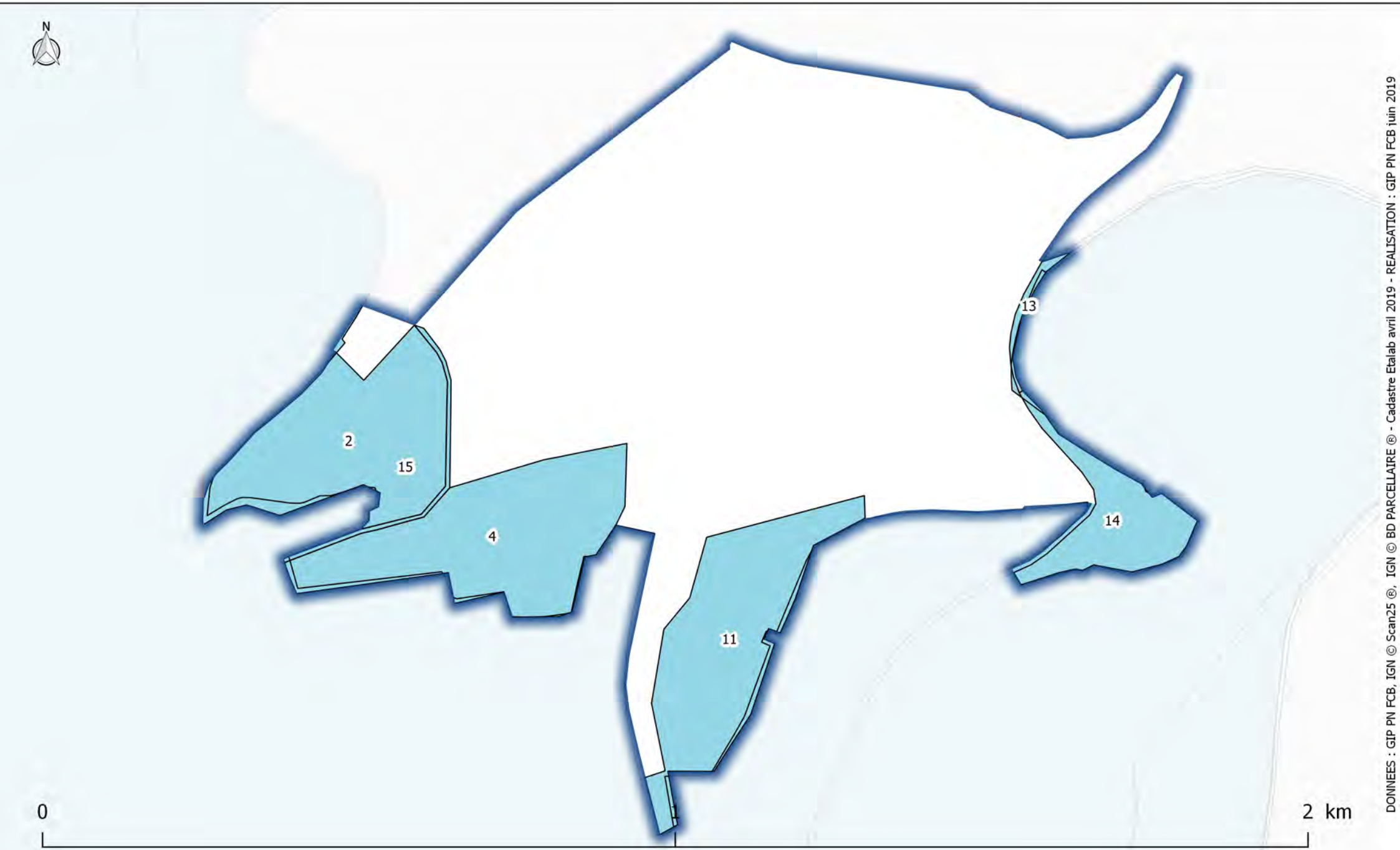

DONNEES : GIP PN FCB, IGN © Scan25 ®, IGN © BD PARCELLAIRE ® - Cadastre Etalab avril 2019 - REALISATION : GIP PN FCB juin 2019

Commune de Rochetaillée (52) - section ZM

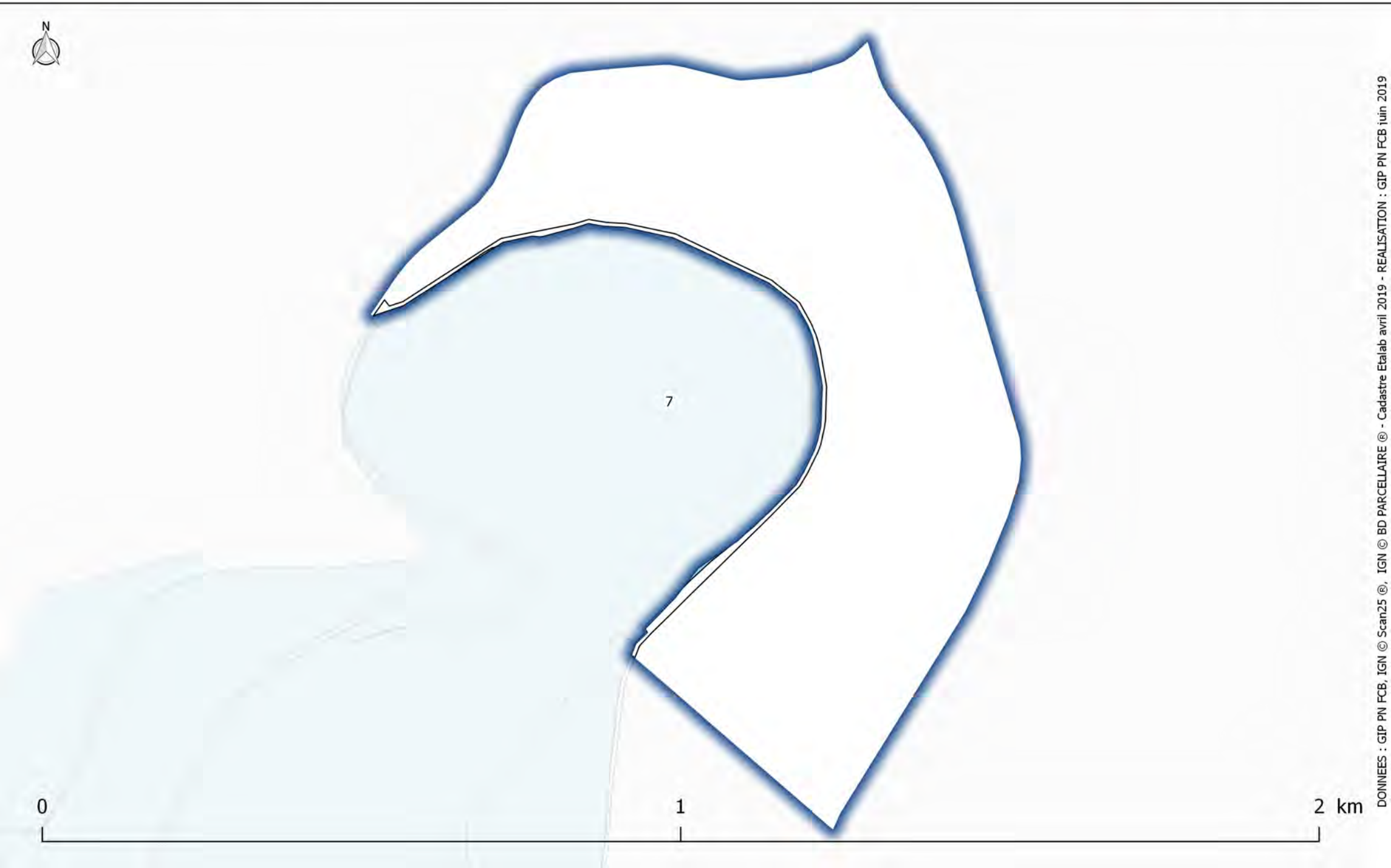

Parc national de forêts

Commune de Rochetaillée (52) - section ZP

Limites parcellaires
Coeur du Parc national

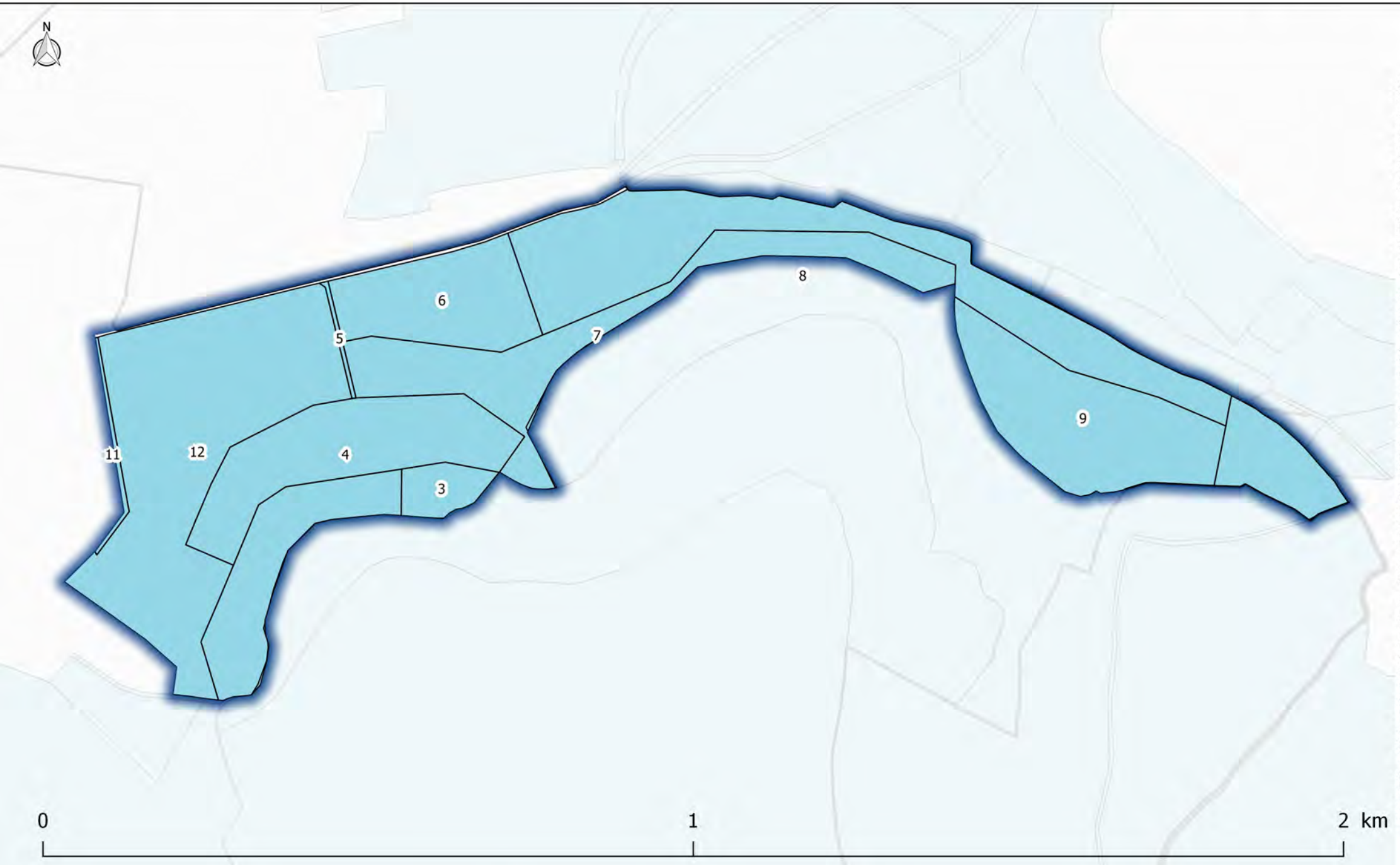

DONNEES : GIP PN FCB, IGN © Scan25 ®, IGN © BD PARCELLAIRE ® - Cadastre Etalab avril 2019 - REALISATION : GIP PN FCB juin 2019

Parc national de forêts

Commune de Rochetaillée (52) - section ZS

Limites parcellaires
Coeur du Parc national

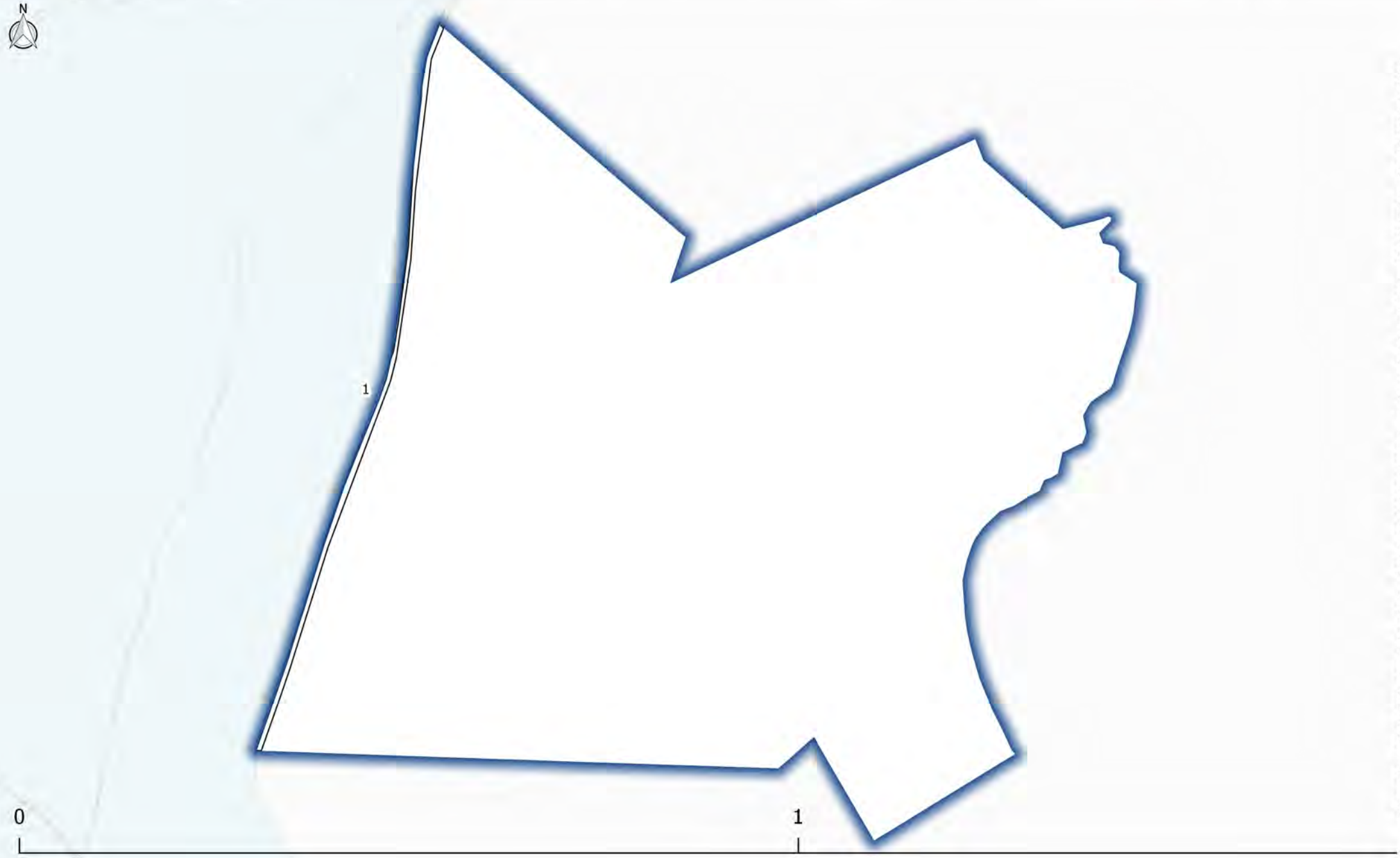

DONNEES : GIP PN FCB, IGN © Scan25 ®, IGN © BD PARCELLAIRE ® - Cadastre Etalab avril 2019 - REALISATION : GIP PN FCB juin 2019

Commune de Rochetaillée (52) - section ZW

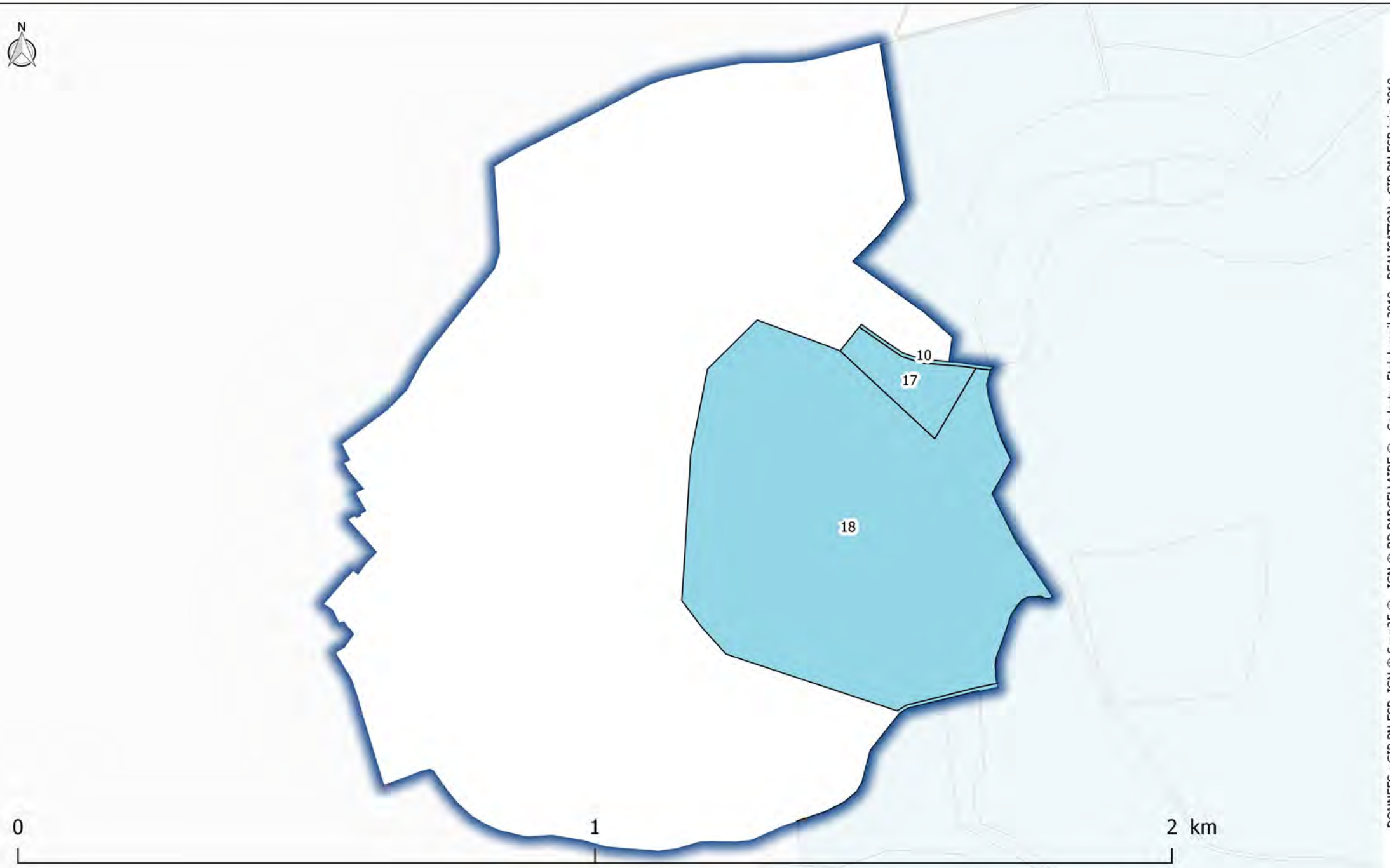

Commune de Rochetaillée (52) - section ZX

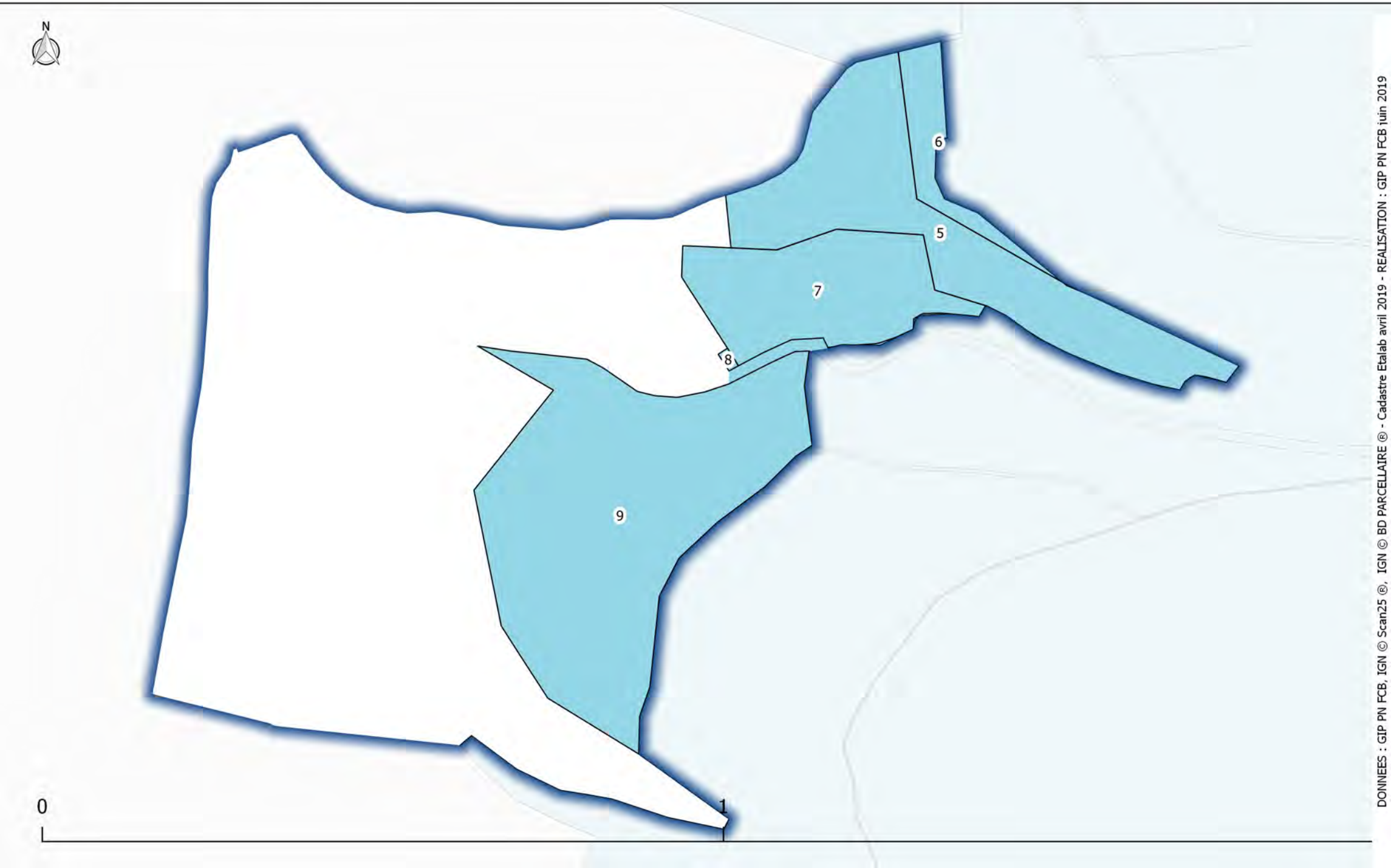

Parc national de forêts

Commune de Rouelles (52)

Coeur du Parc national
Sections cadastrales
Limites communales

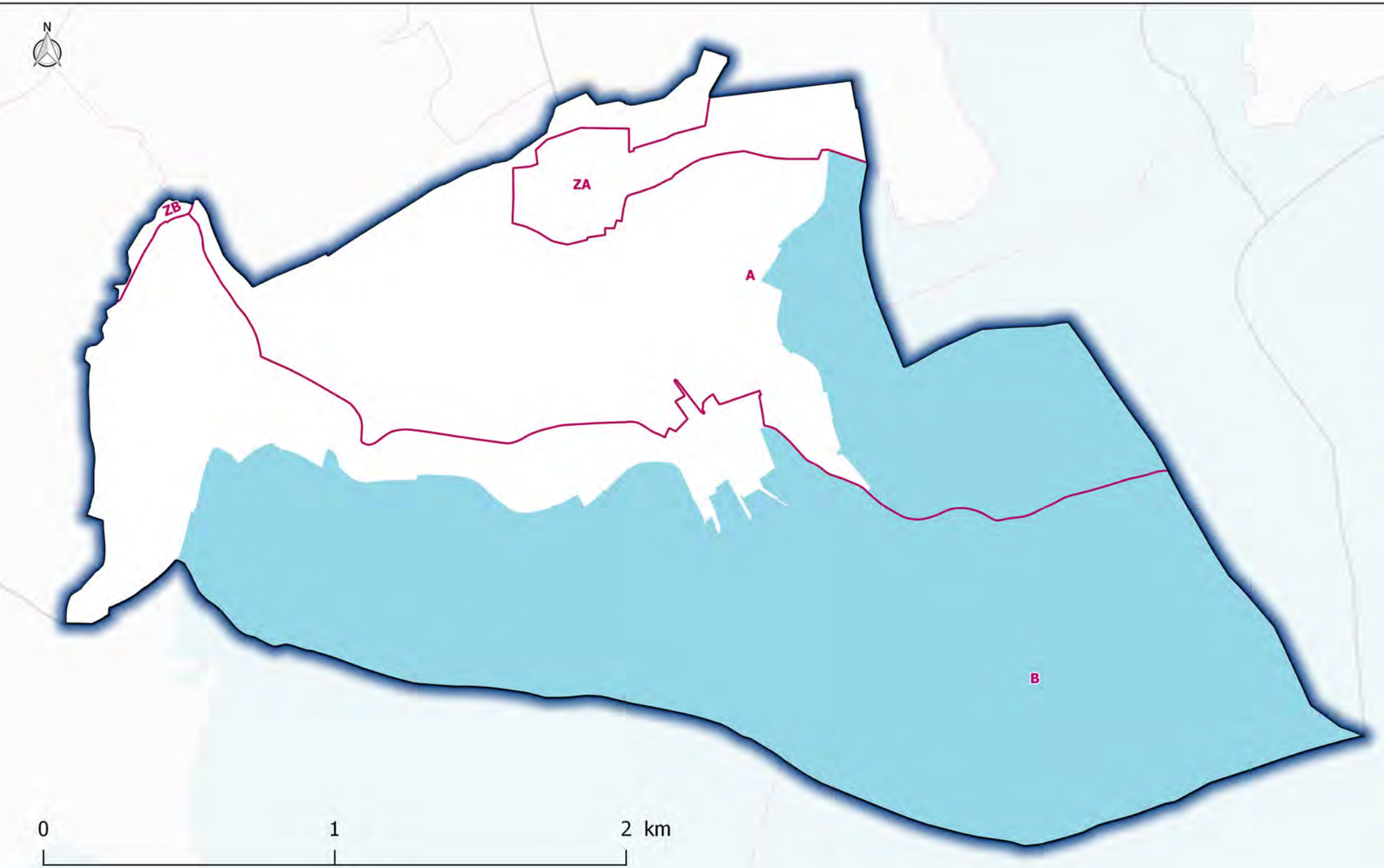

DONNEES : GIP PN FCB, IGN © Scan25 ®, IGN © BD PARCELLAIRE ® - Cadastre Etalab avril 2019 - REALISATION : GIP PN FCB juin 2019

Parc national de forêts

Commune de Rouelles (52) - section A

Limites parcellaires
Coeur du Parc national

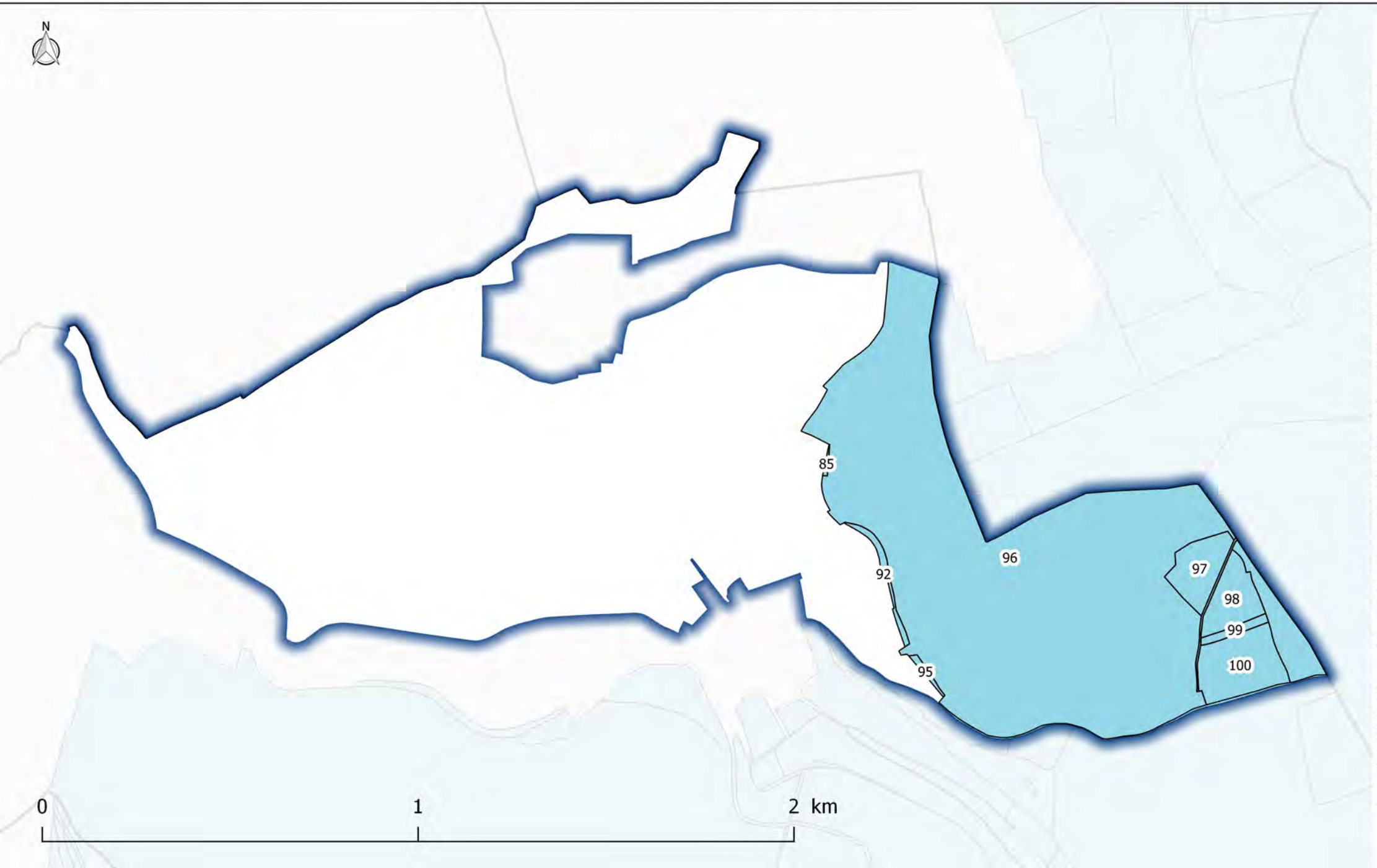

DONNEES : GIP PN FCB, IGN © Scan25 ®, IGN © BD PARCELLAIRE ® - Cadastre Etalab avril 2019 - REALISATION : GIP PN FCB juin 2019

Commune de Rouelles (52) - section B

Limites parcellaires
Coeur du Parc national

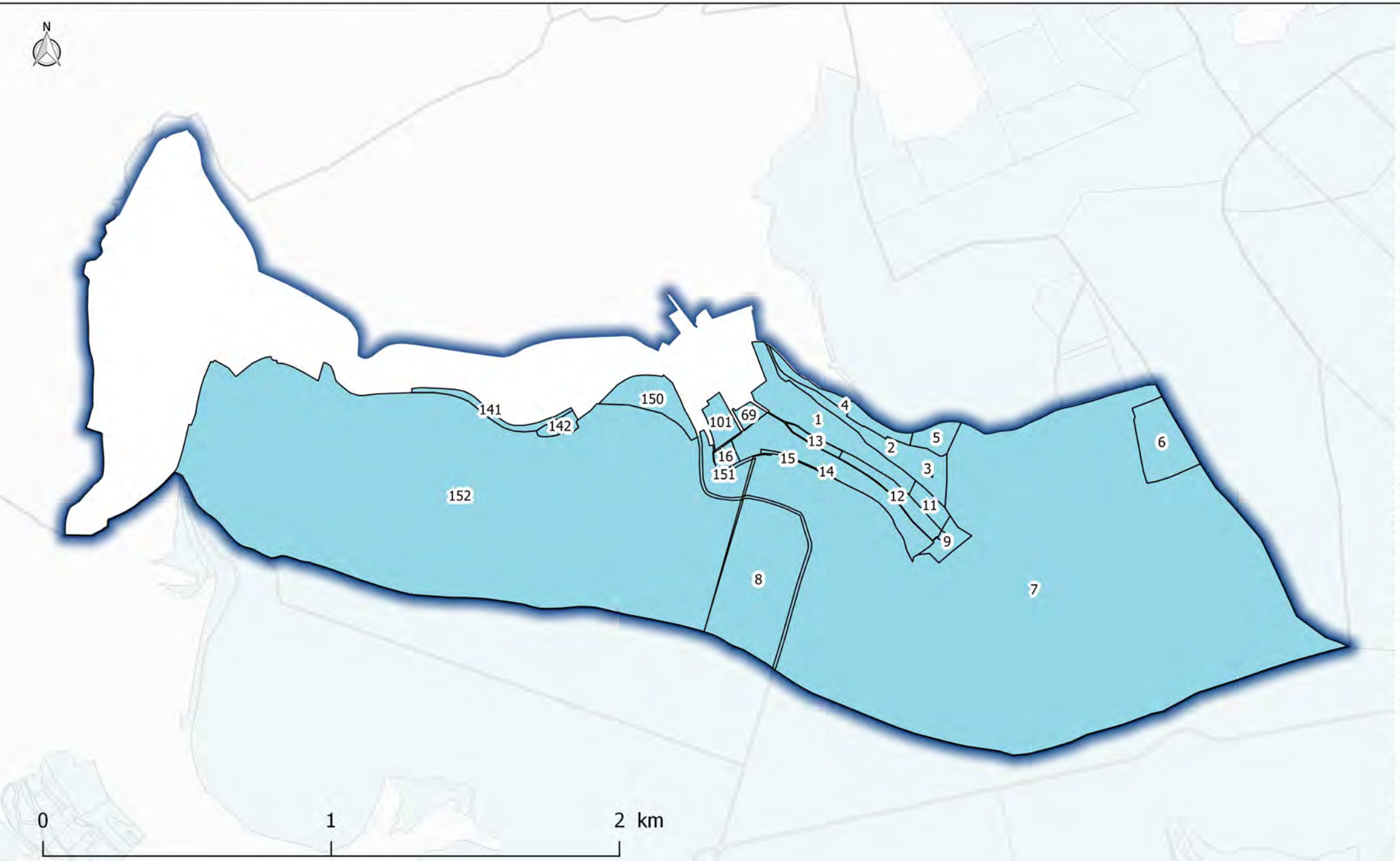

DONNEES : GIP PN FCB, IGN © Scan25 ®, IGN © BD PARCELLAIRE ® - Cadastre Etalab avril 2019 - REALISATION : GIP PN FCB juin 2019

Commune de Rouvres-sur-Aube (52)

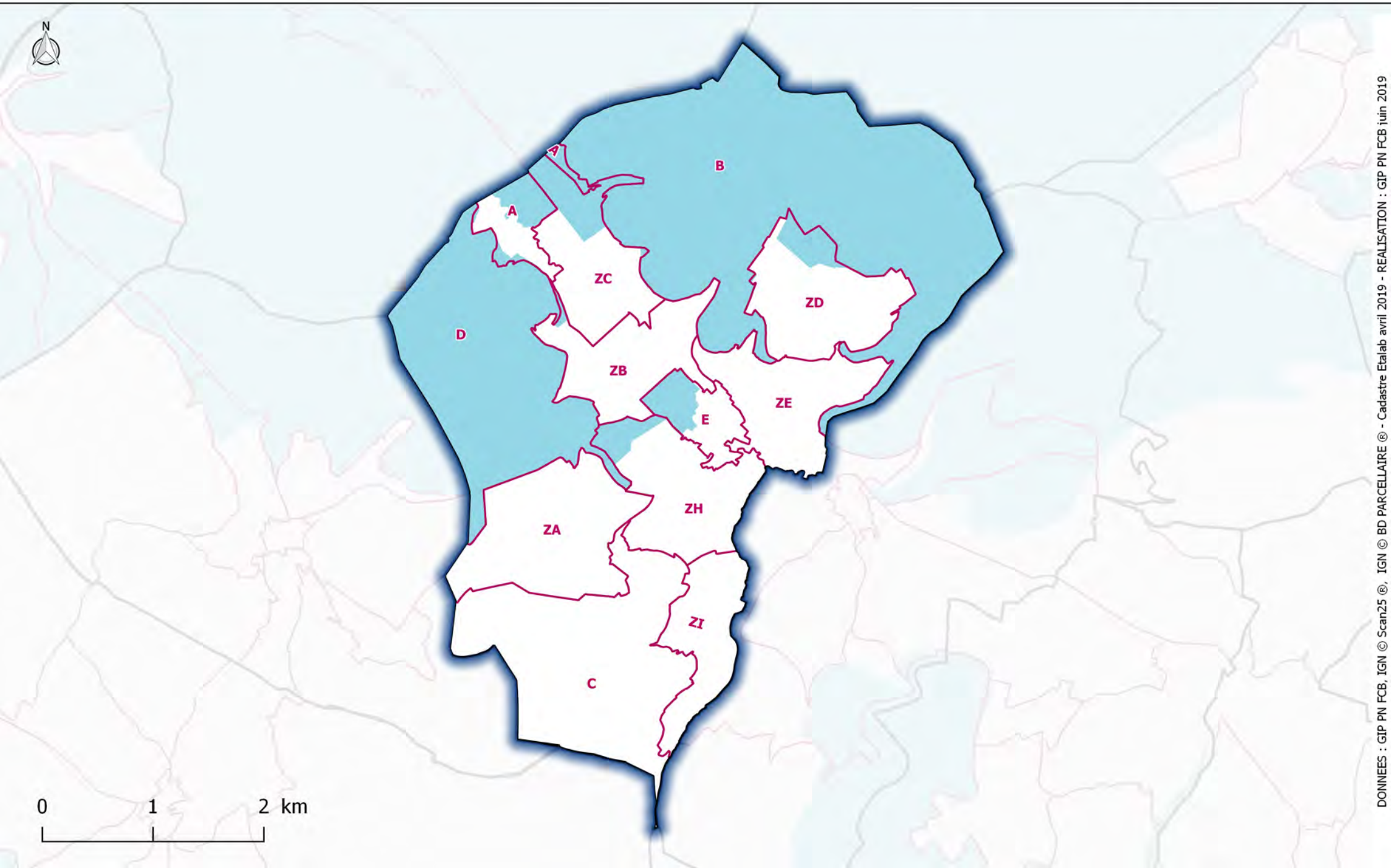

DONNEES : GIP PN FCB, IGN © Scan25 ®, IGN © BD PARCELLAIRE ® - Cadastre Etalab avril 2019 - REALISATION : GIP PN FCB juin 2019

Commune de Rouvres-sur-Aube (52) - section A

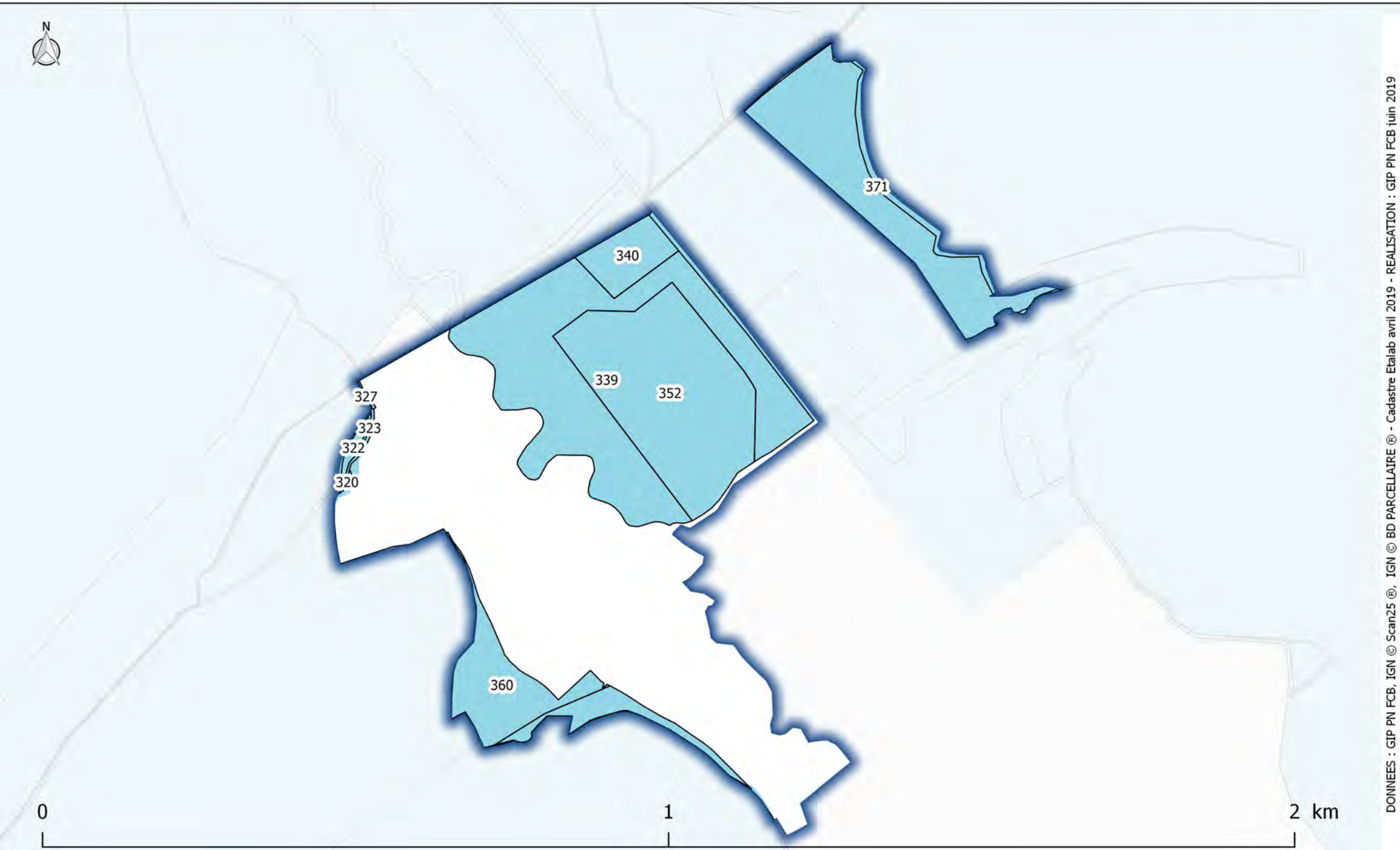

Commune de Rouvres-sur-Aube (52) - section B

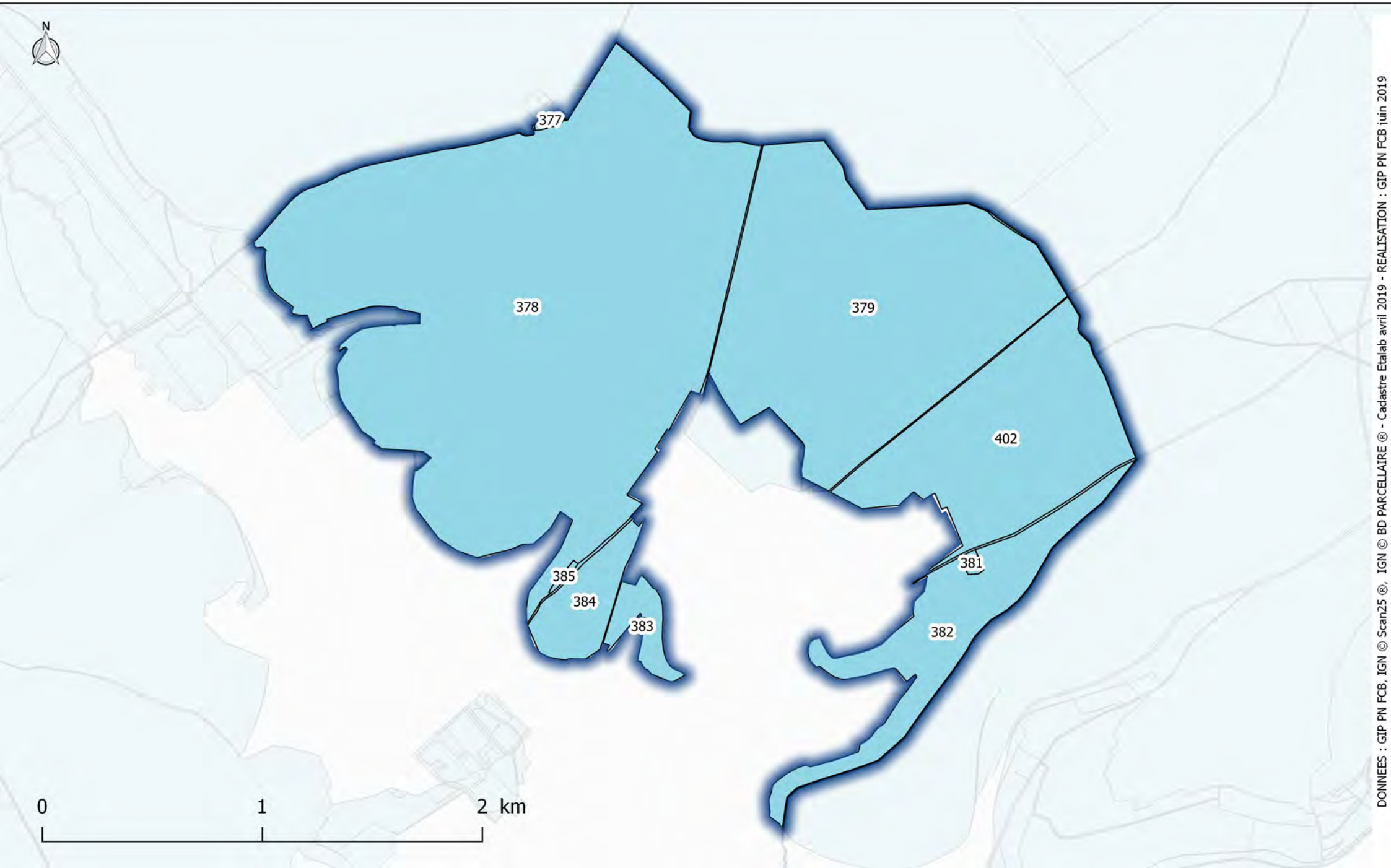

Commune de Rouvres-sur-Aube (52) - section D

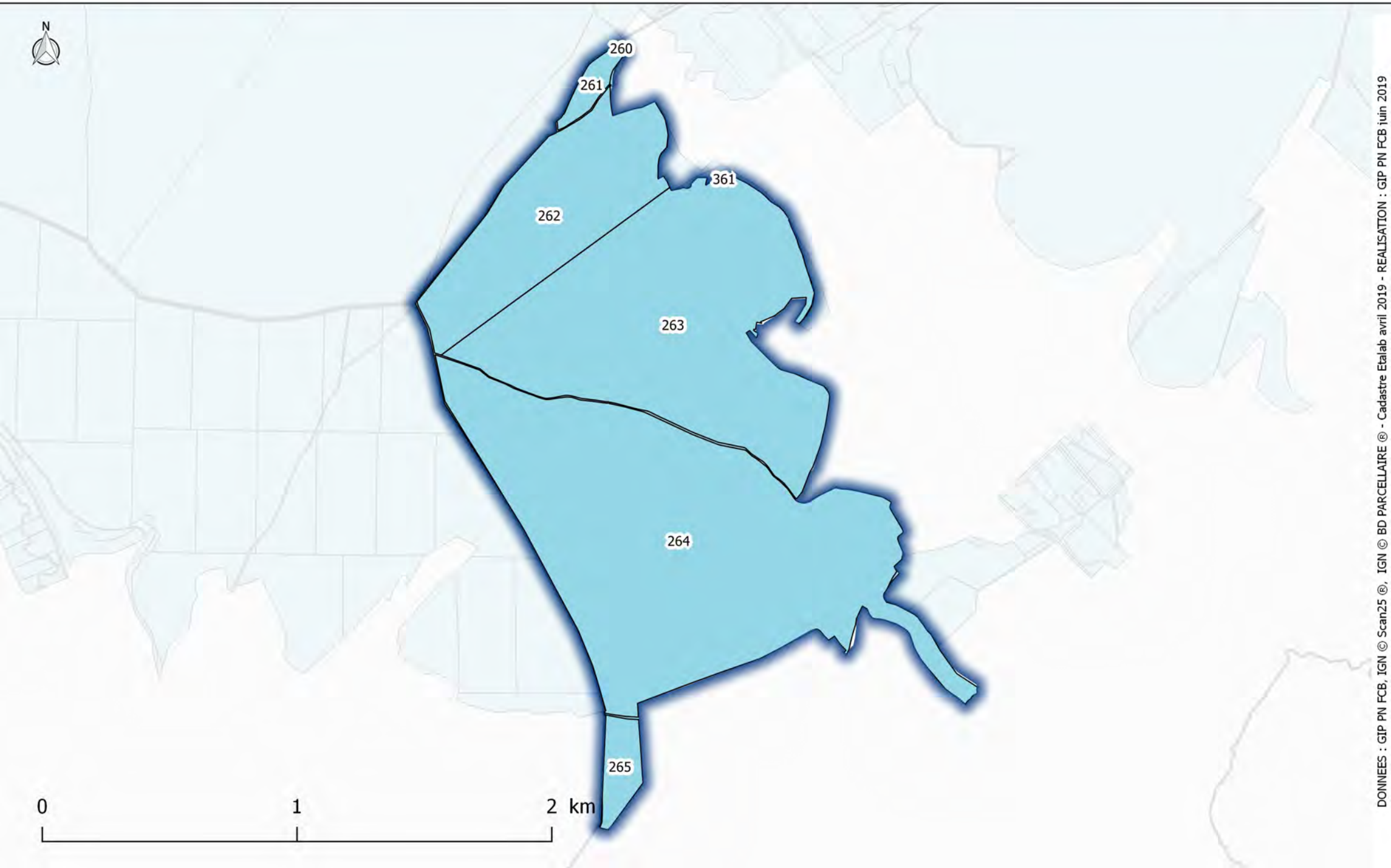

Commune de Rouvres-sur-Aube (52) - section E

Limites parcellaires
Coeur du Parc national

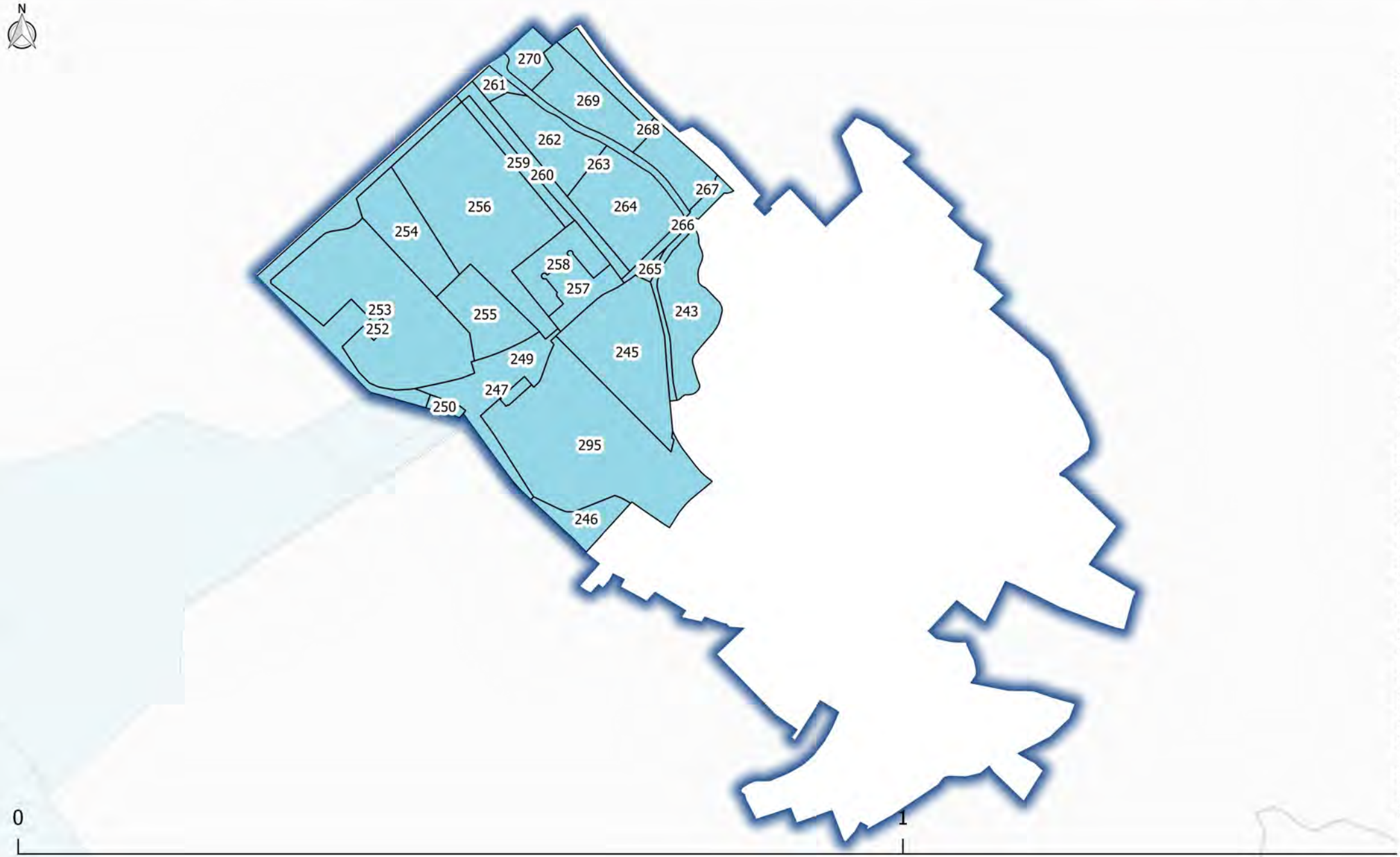

DONNEES : GIP PN FCB, IGN © Scan25 ®, IGN © BD PARCELLAIRE ® - Cadastre Etalab avril 2019 - REALISATION : GIP PN FCB juin 2019

Commune de Rouvres-sur-Aube (52) - section ZB

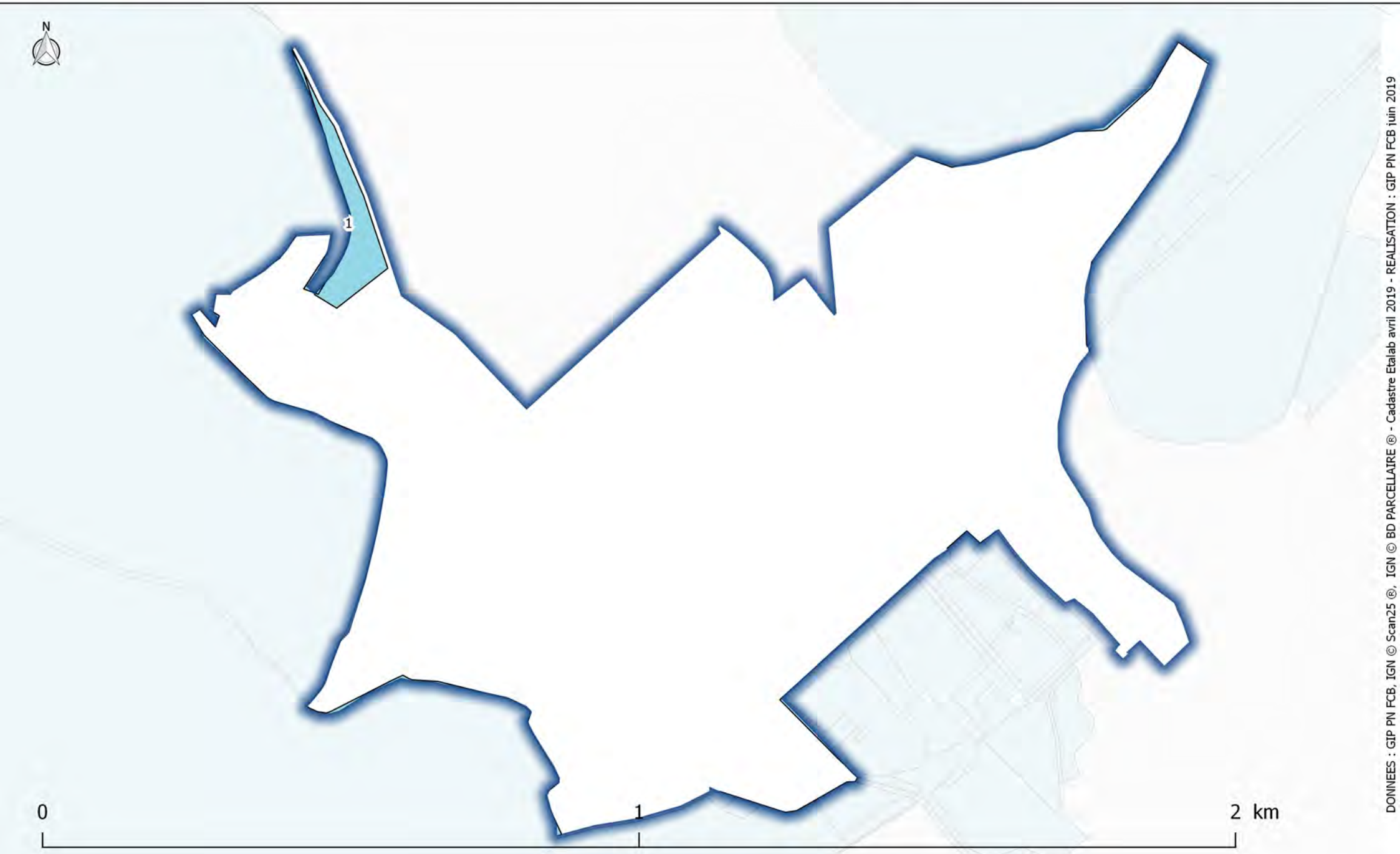

DONNEES : GIP PN FCB, IGN © Scan25 ®, IGN © BD PARCELLAIRE ® - Cadastre Etalab avril 2019 - REALISATION : GIP PN FCB juin 2019

Commune de Rouvres-sur-Aube (52) - section ZC

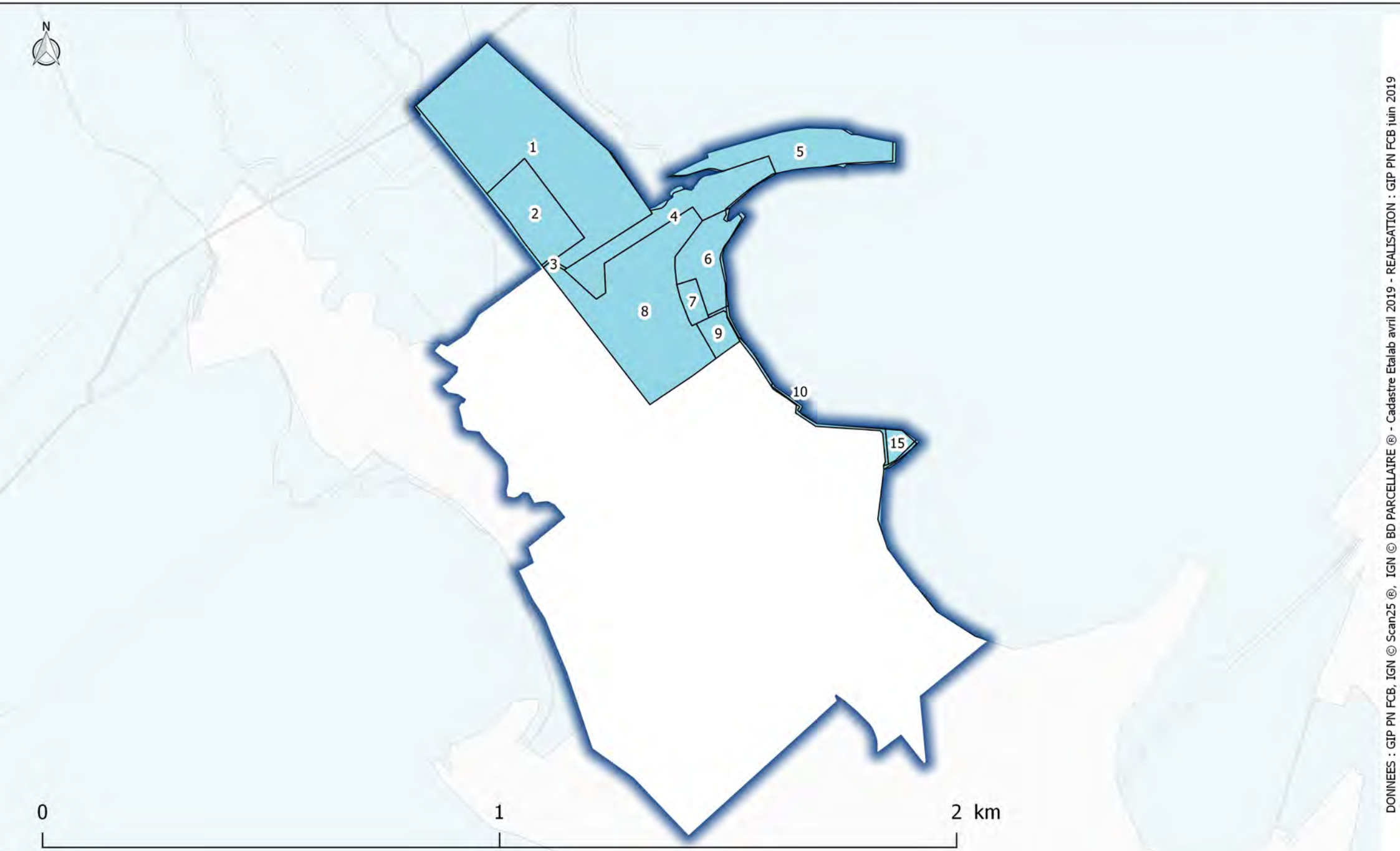

DONNEES : GIP PN FCB, IGN © Scan25 ®, IGN © BD PARCELLAIRE ® - Cadastre Etalab avril 2019 - REALISATION : GIP PN FCB juin 2019

Commune de Rouvres-sur-Aube (52) - section ZD

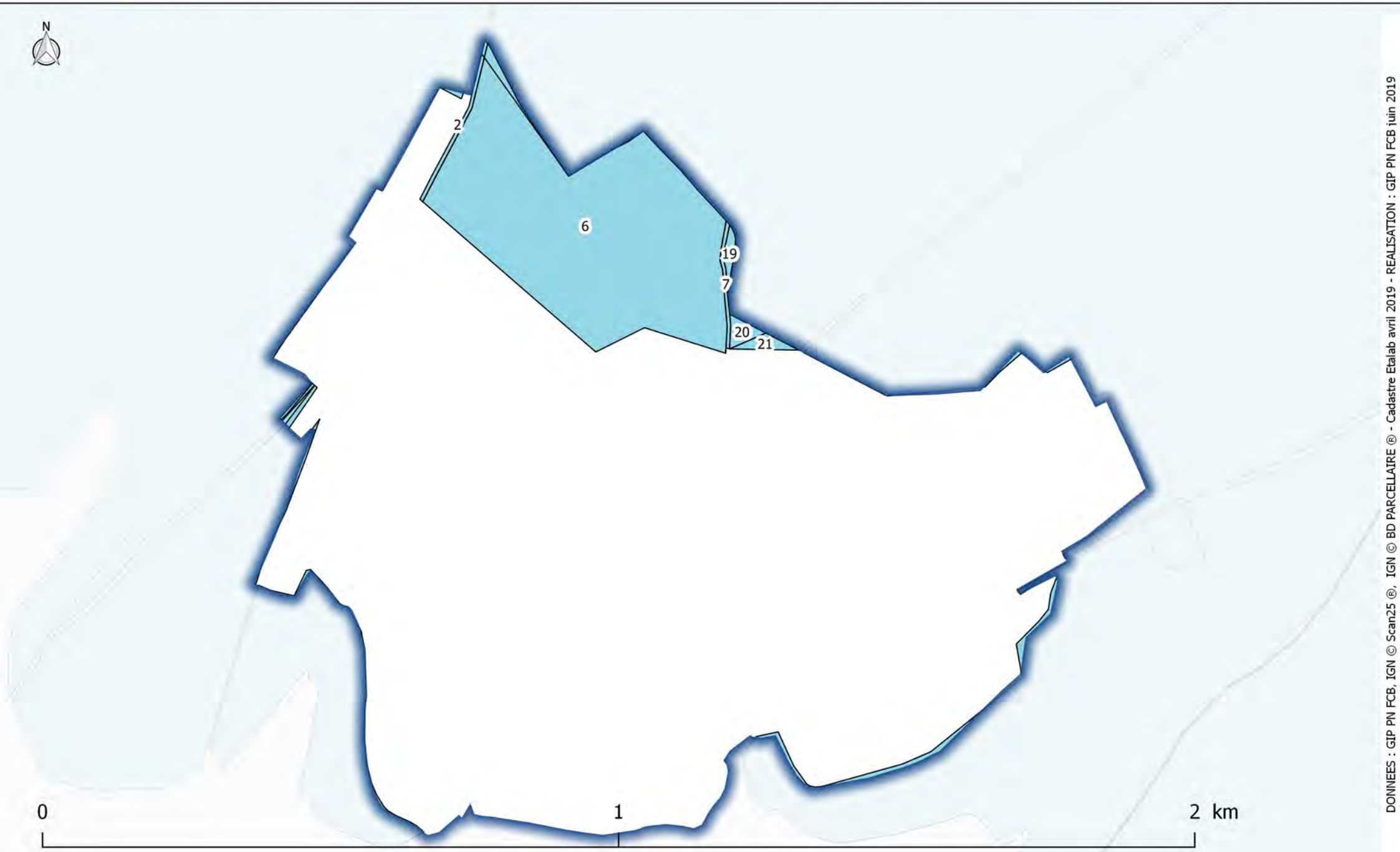

DONNEES : GIP PN FCB, IGN © Scan25 ®, IGN © BD PARCELLAIRE ® - Cadastre Etalab avril 2019 - REALISATION : GIP PN FCB juin 2019

Parc national de forêts

Commune de Rouvres-sur-Aube (52) - section ZH

Limites parcellaires
Coeur du Parc national

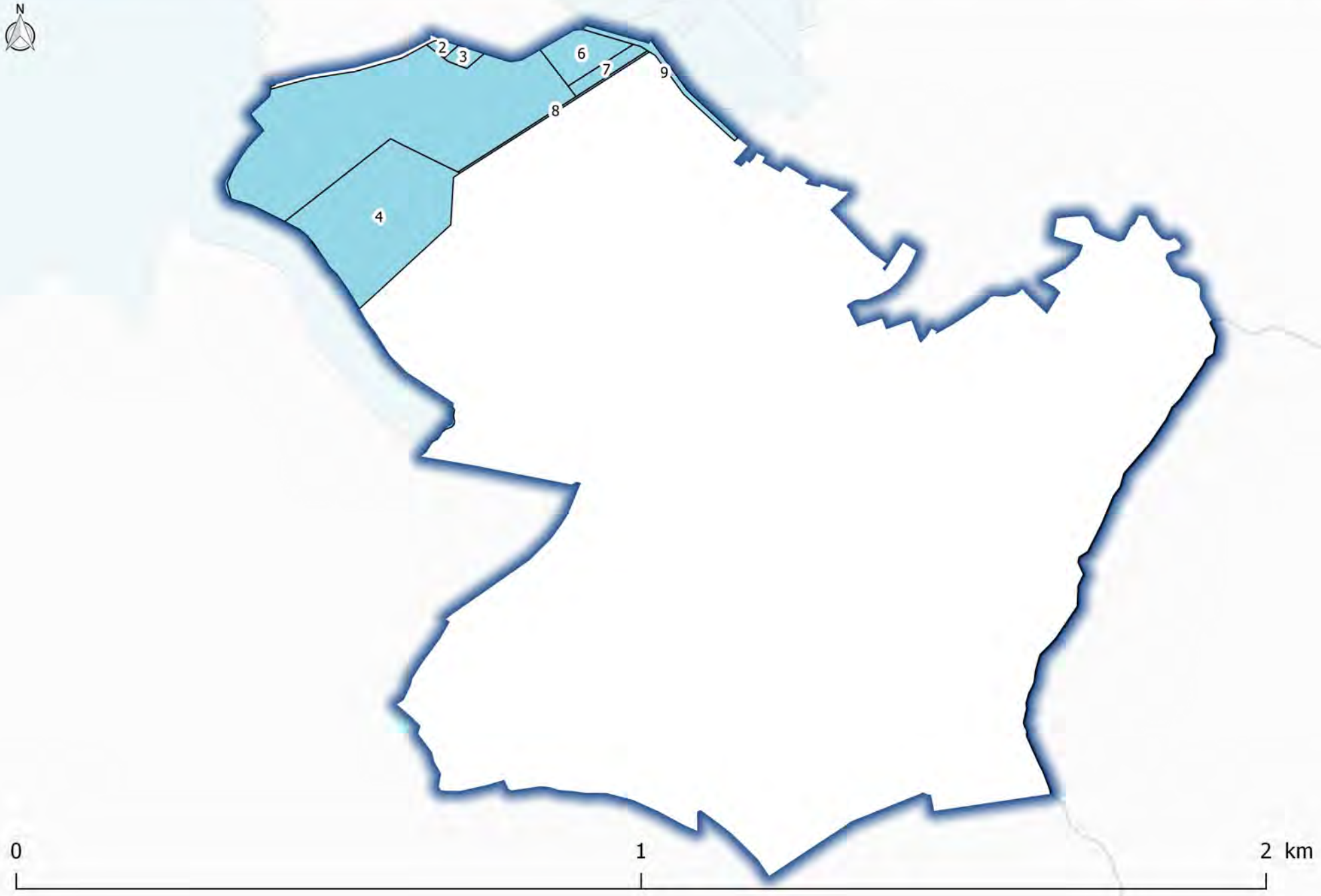

DONNEES : GIP PN FCB, IGN © Scan25 ®, IGN © BD PARCELLAIRE ® - Cadastre Etalab avril 2019 - REALISATION : GIP PN FCB juin 2019

Commune de Saint-Loup-sur-Aujon (52)

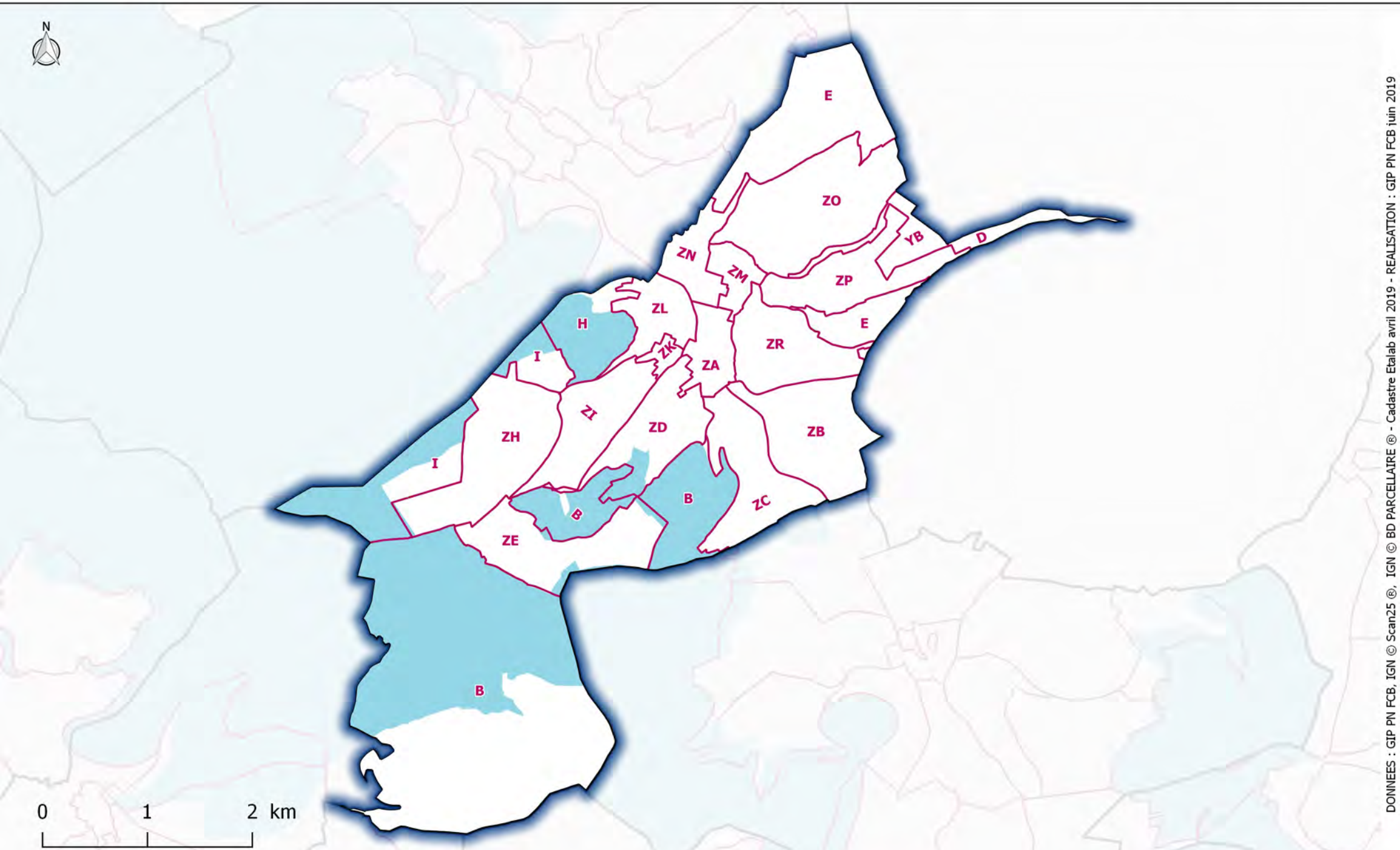

Parc national de forêts

Commune de Saint-Loup-sur-Aujon (52) - section B

Limites parcellaires
Coeur du Parc national

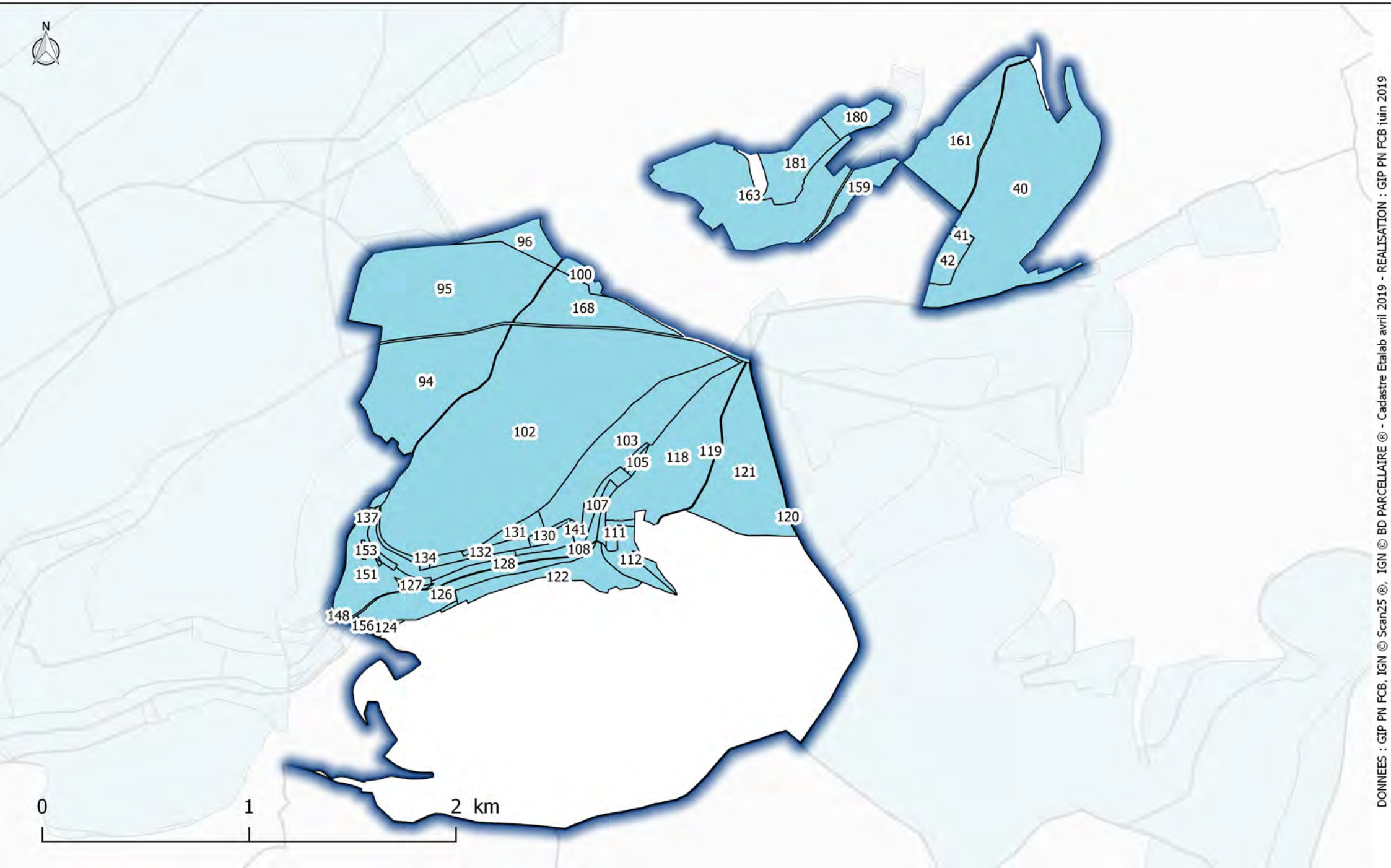

DONNEES : GIP PN FCB, IGN © Scan25 ®, IGN © BD PARCELLAIRE ® - Cadastre Etalab avril 2019 - REALISATION : GIP PN FCB juin 2019

Commune de Saint-Loup-sur-Aujon (52) - section H

Limites parcellaires
Coeur du Parc national

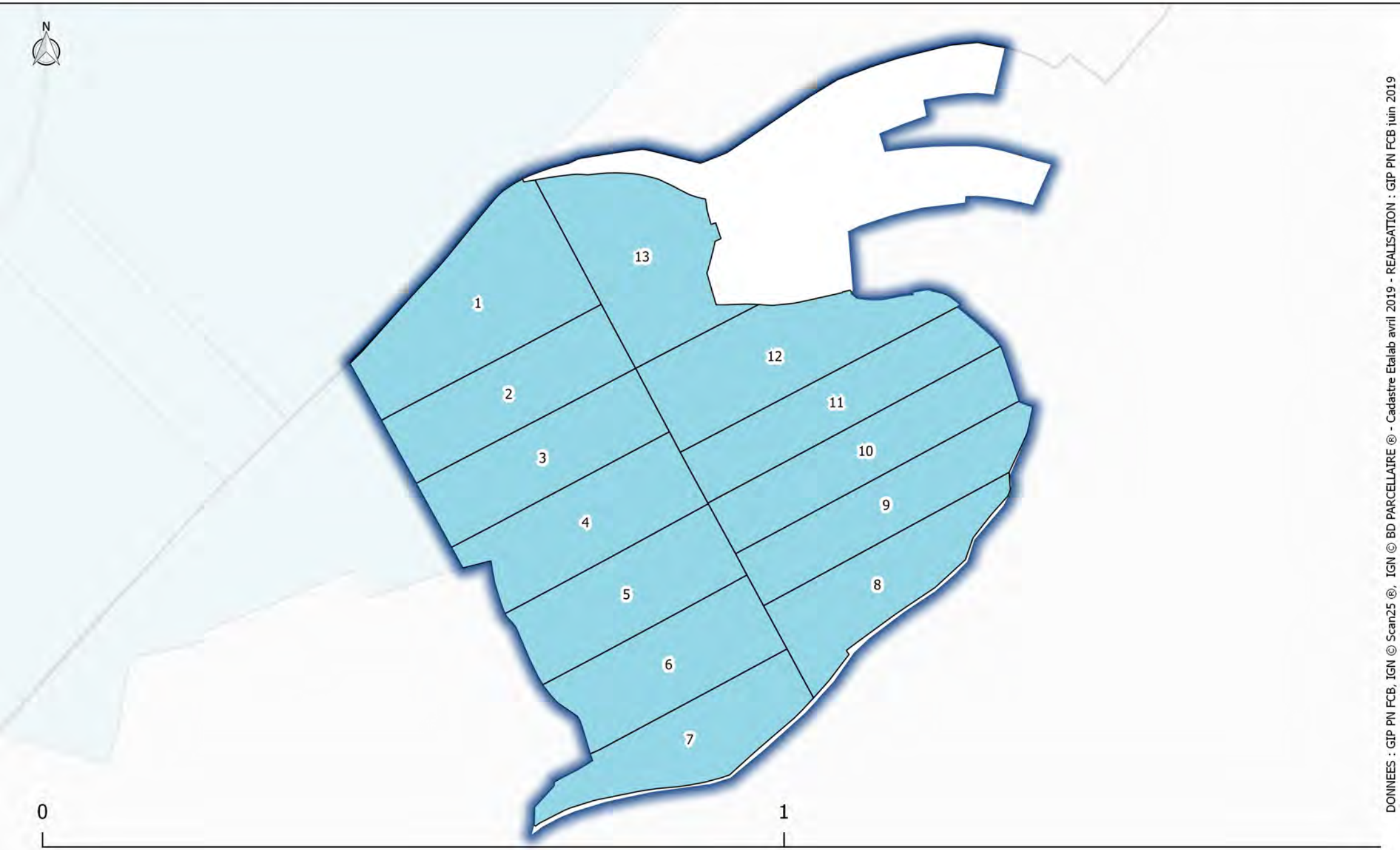

DONNEES : GIP PN FCB, IGN © Scan25 ®, IGN © BD PARCELLAIRE ® - Cadastre Etalab avril 2019 - REALISATION : GIP PN FCB juin 2019

Parc national de forêts

Commune de Saint-Loup-sur-Aujon (52) - section I

Limites parcellaires
Coeur du Parc national

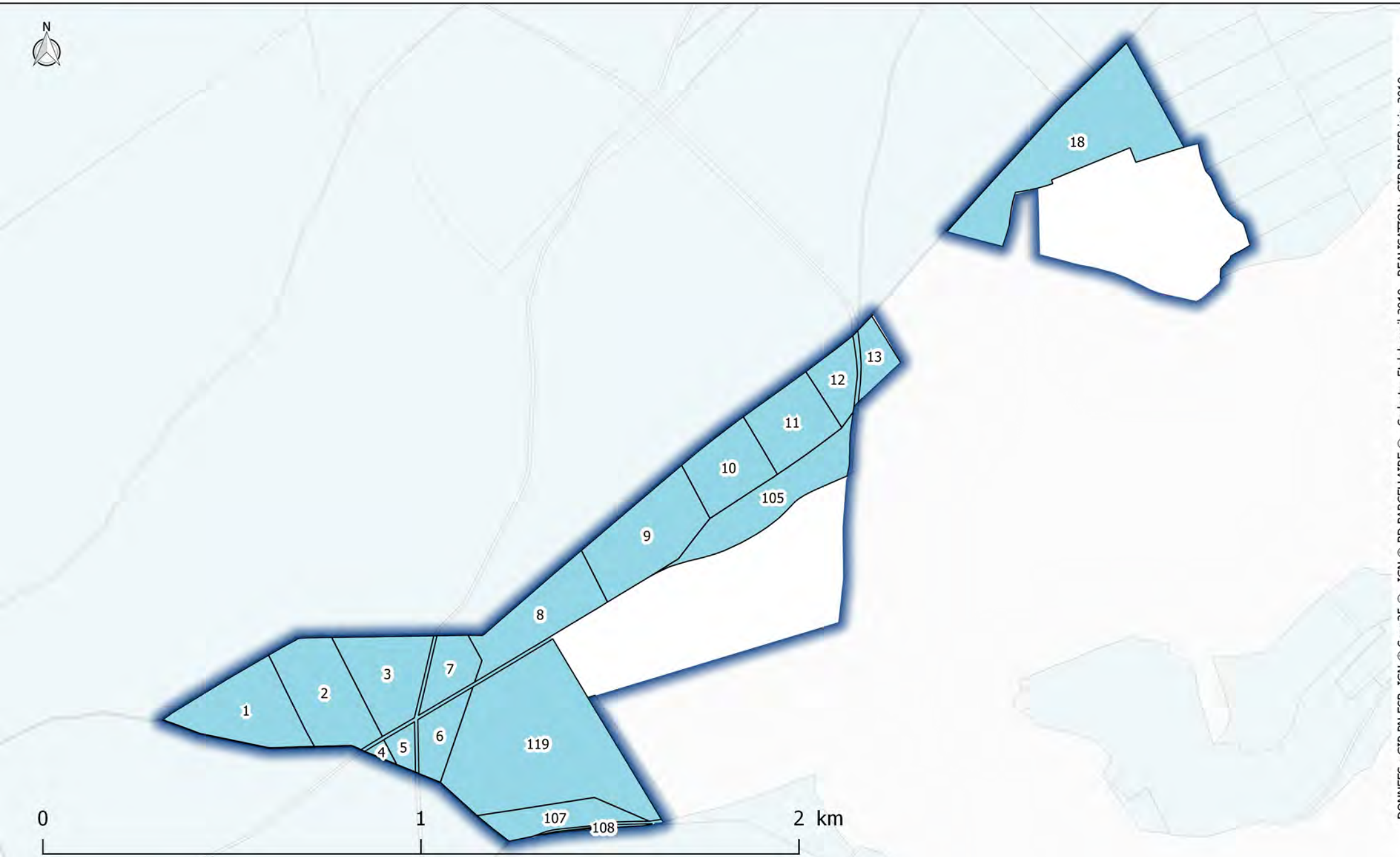

DONNEES : GIP PN FCB, IGN © Scan25 ®, IGN © BD PARCELLAIRE ® - Cadastre Etalab avril 2019 - REALISATION : GIP PN FCB juin 2019

Commune de Saint-Loup-sur-Aujon (52) - section ZD

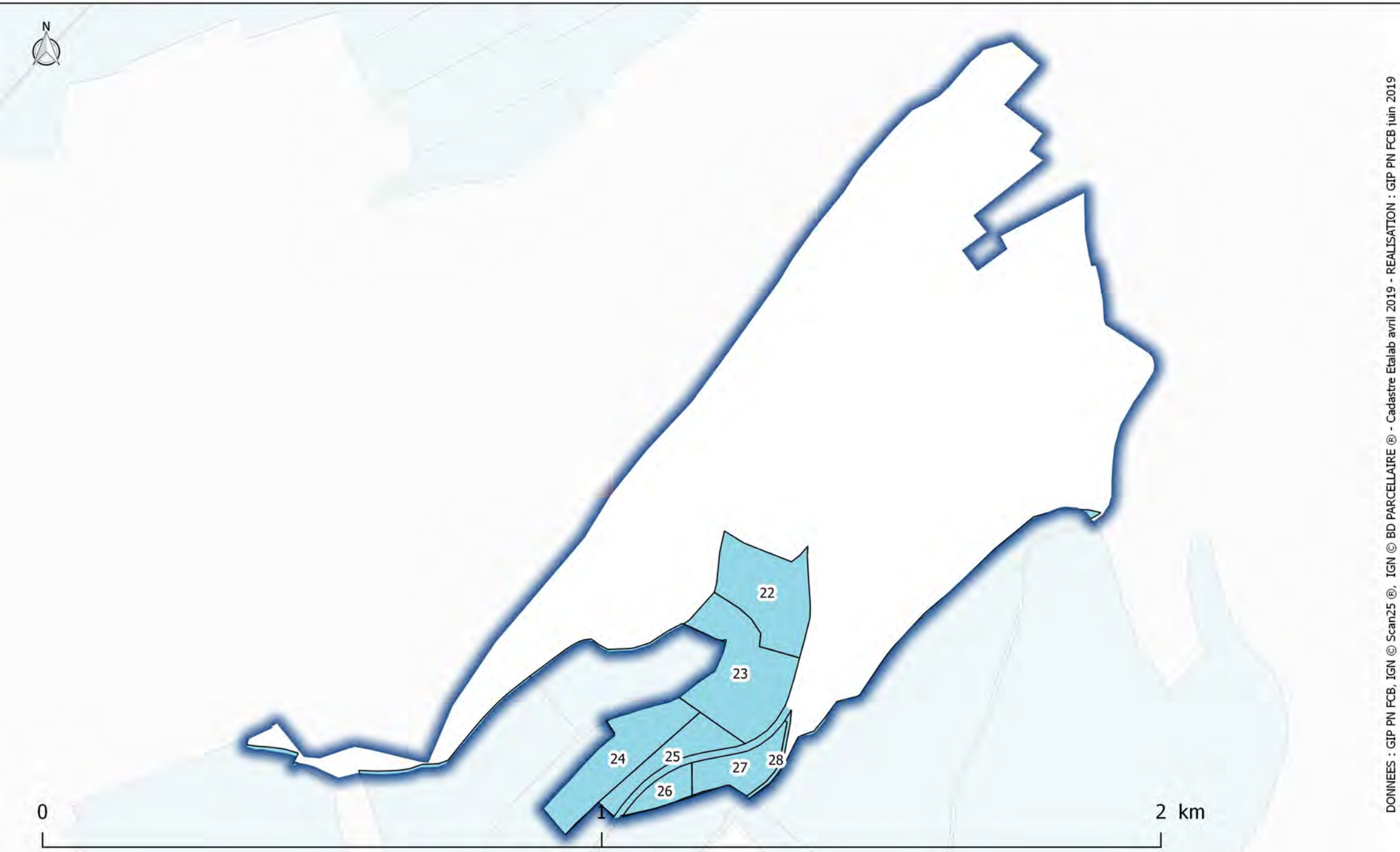

Commune de Saint-Loup-sur-Aujon (52) - section ZE

Limites parcellaires
Coeur du Parc national



DONNEES : GIP PN FCB, IGN © Scan25 ®, IGN © BD PARCELLAIRE ® - Cadastre Etalab avril 2019 - REALISATION : GIP PN FCB juin 2019

Commune de Saint-Loup-sur-Aujon (52) - section ZH

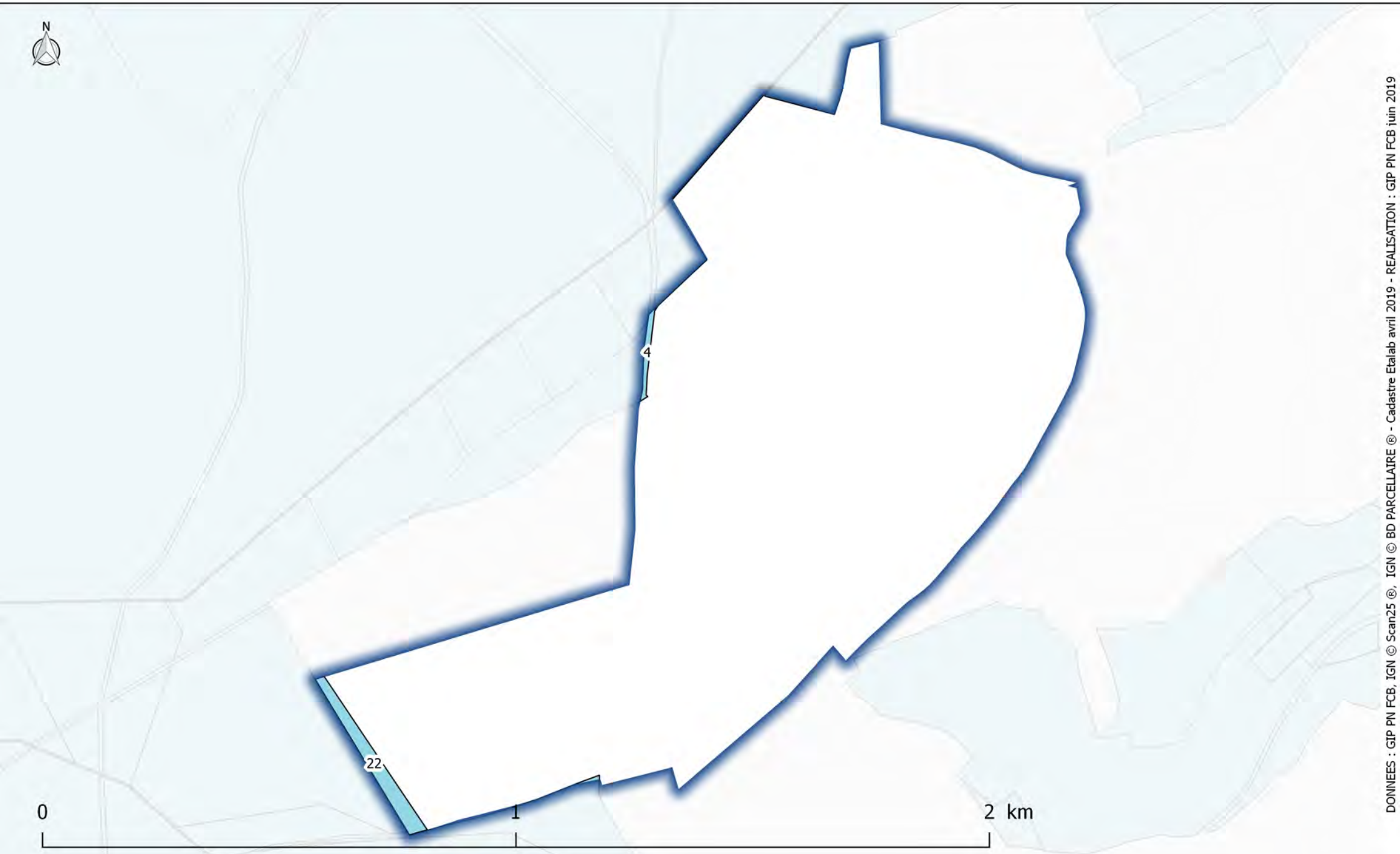

Commune de Vaillant (52)

Coeur du Parc national
Sections cadastrales
Limites communales

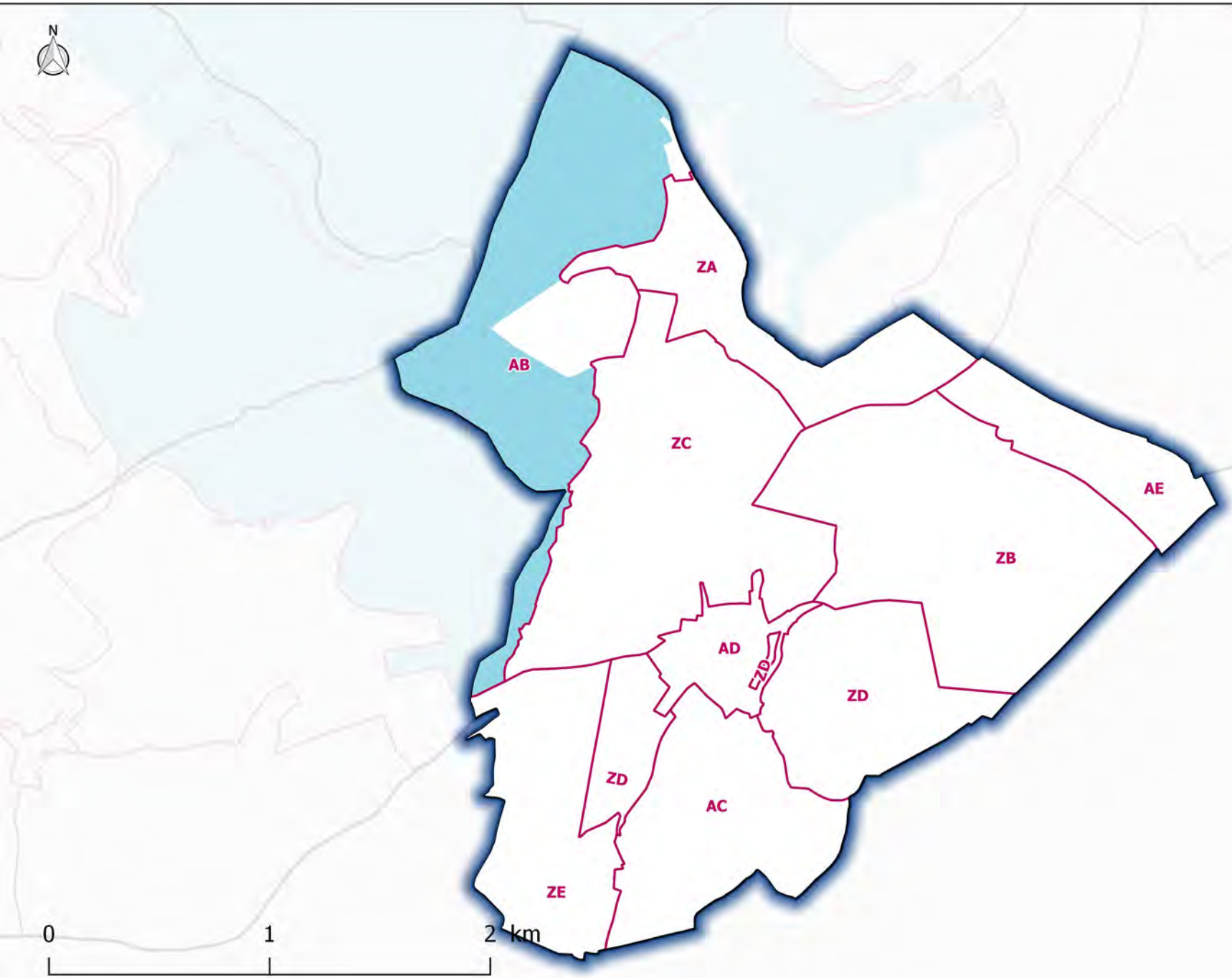

DONNEES : GIP PN FCB, IGN © Scan25 ®, IGN © BD PARCELLAIRE ® - Cadastre Etalab avril 2019 - REALISATION : GIP PN FCB juin 2019

Commune de Vaillant (52) - section AB

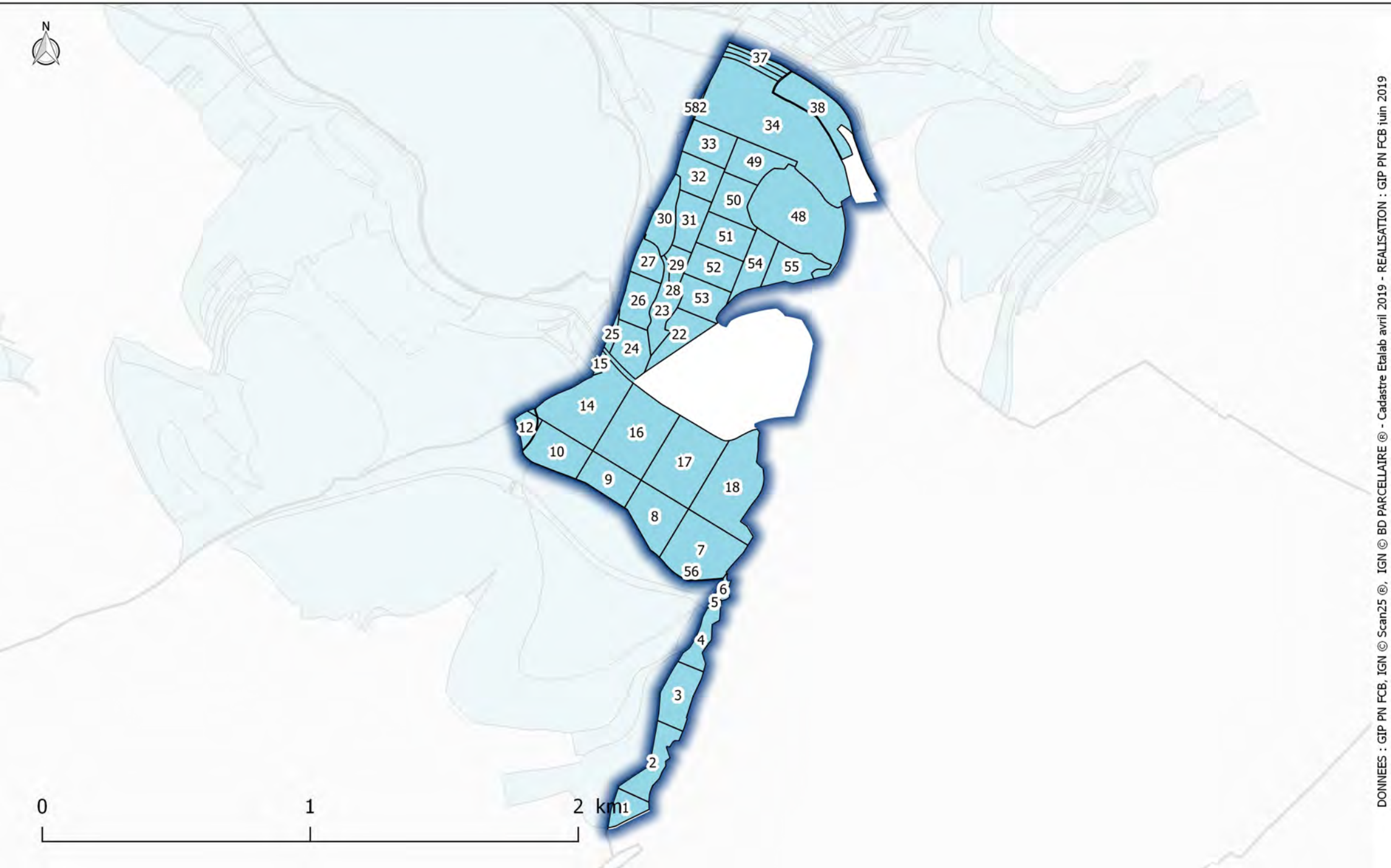

Commune de Vals-des-Tilles (52)

Parc national de forêts

Coeur du Parc national
Sections cadastrales
Limites communales

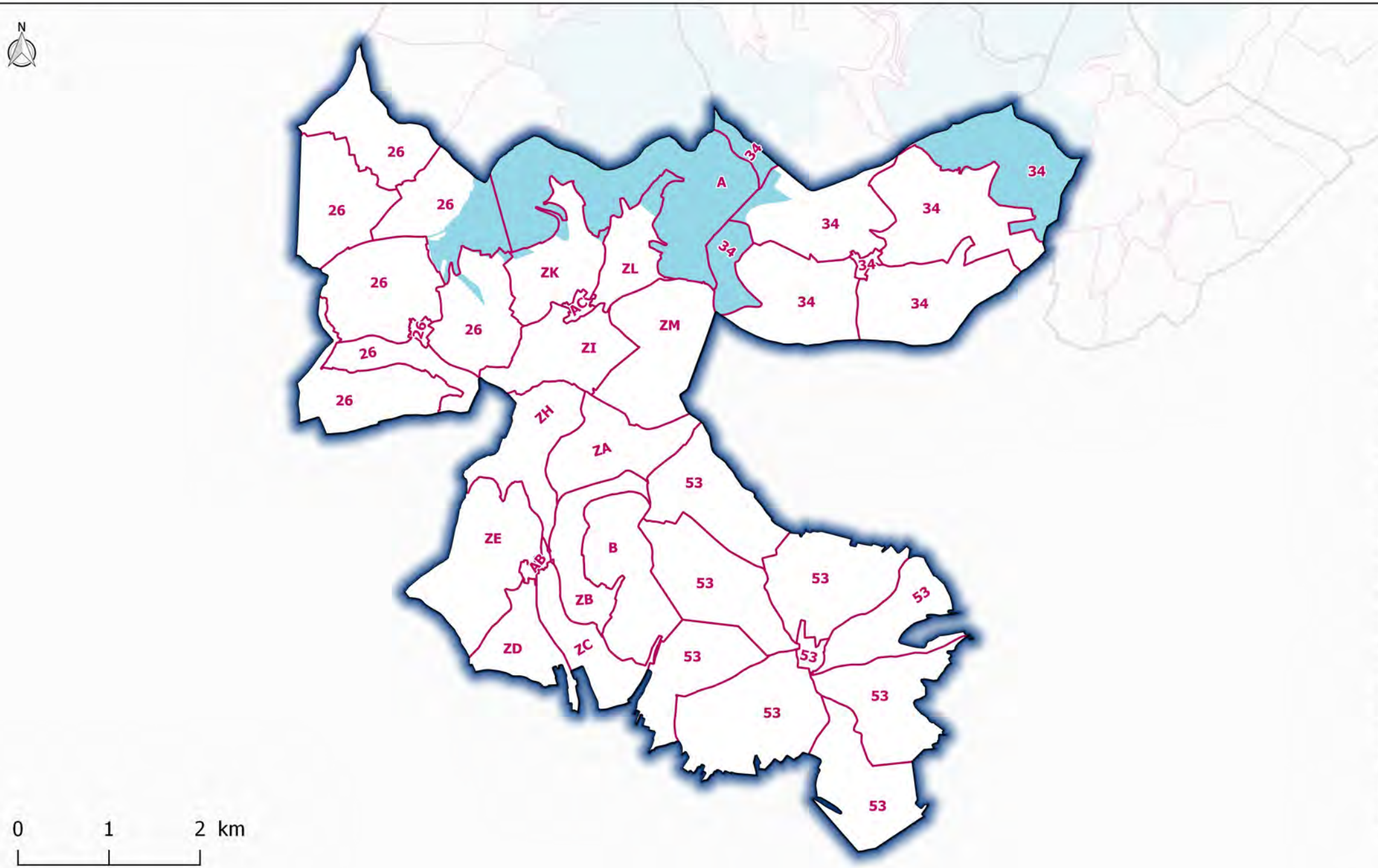

DONNEES : GIP PN FCB, IGN © Scan25 ®, IGN © BD PARCELLAIRE ® - Cadastre Etalab avril 2019 - REALISATION : GIP PN FCB juin 2019

Commune de Vals-des-Tilles (52) - section 261 ZA

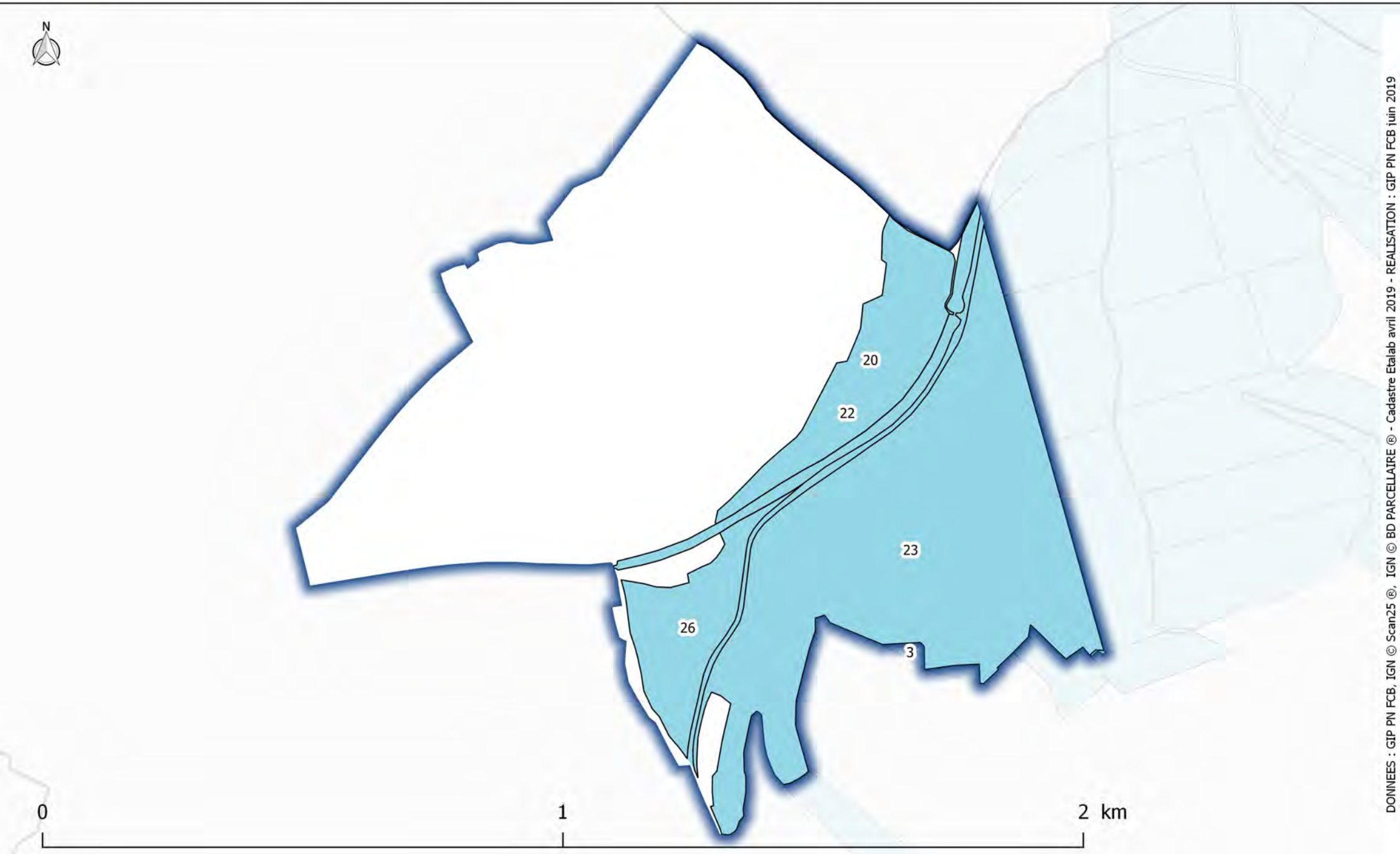

Parc national de forêts

Commune de Vals-des-Tilles (52) - section 261 ZB

Limites parcellaires
Coeur du Parc national

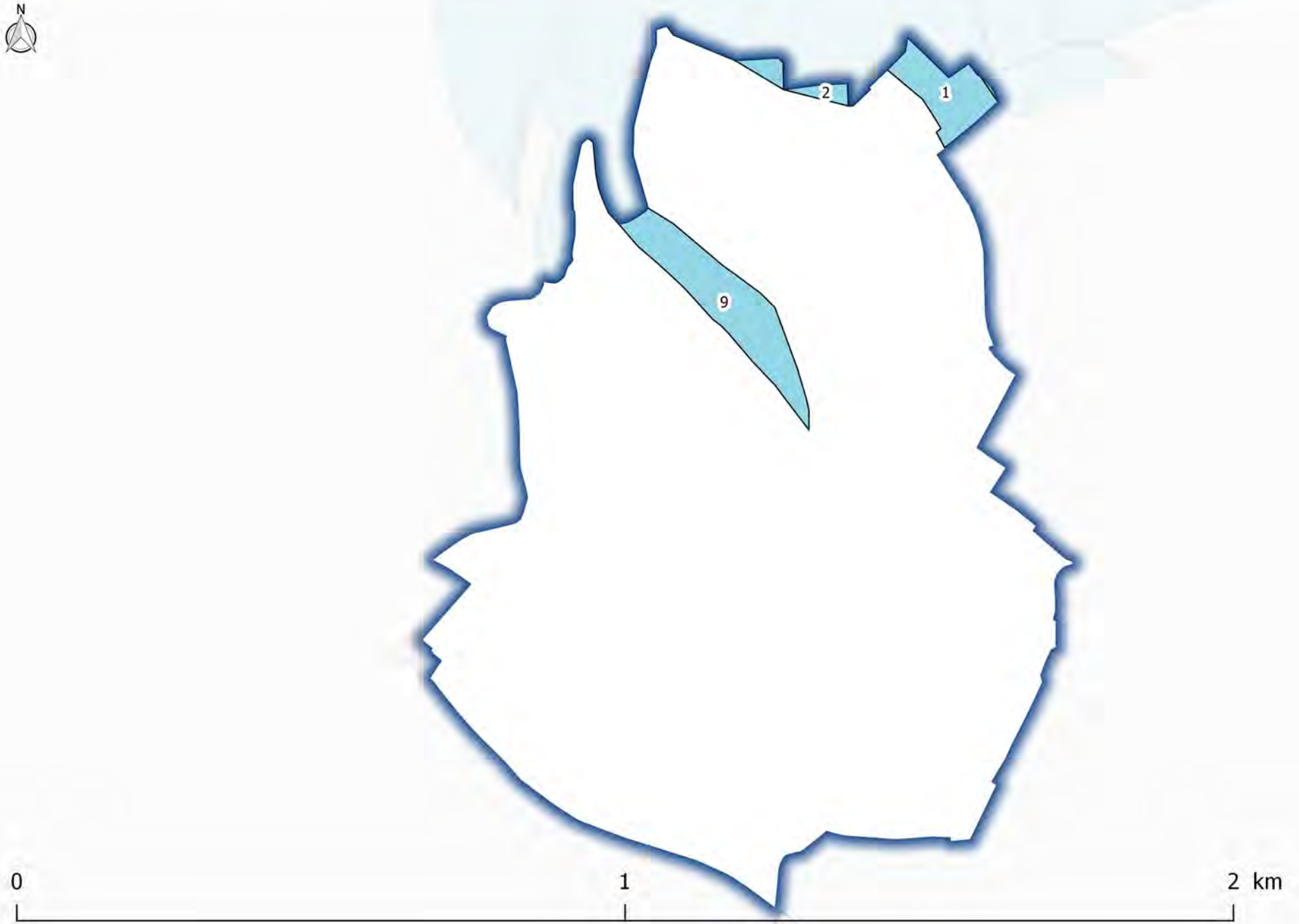

DONNEES : GIP PN FCB, IGN © Scan25 ®, IGN © BD PARCELLAIRE ® - Cadastre Etalab avril 2019 - REALISATION : GIP PN FCB juin 2019

Commune de Vals-des-Tilles (52) - section 345 B

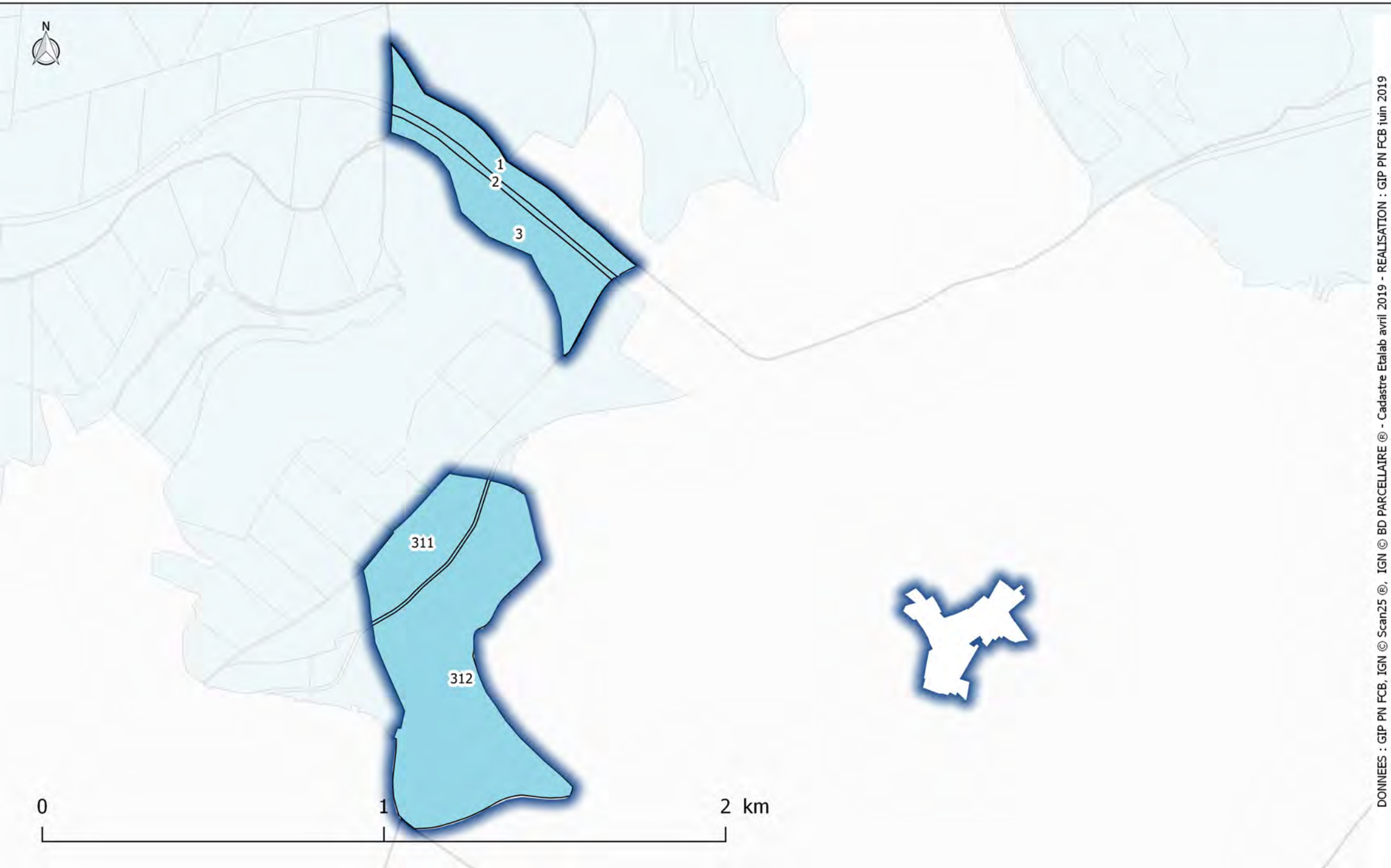

Commune de Vals-des-Tilles (52) - section 345 ZA

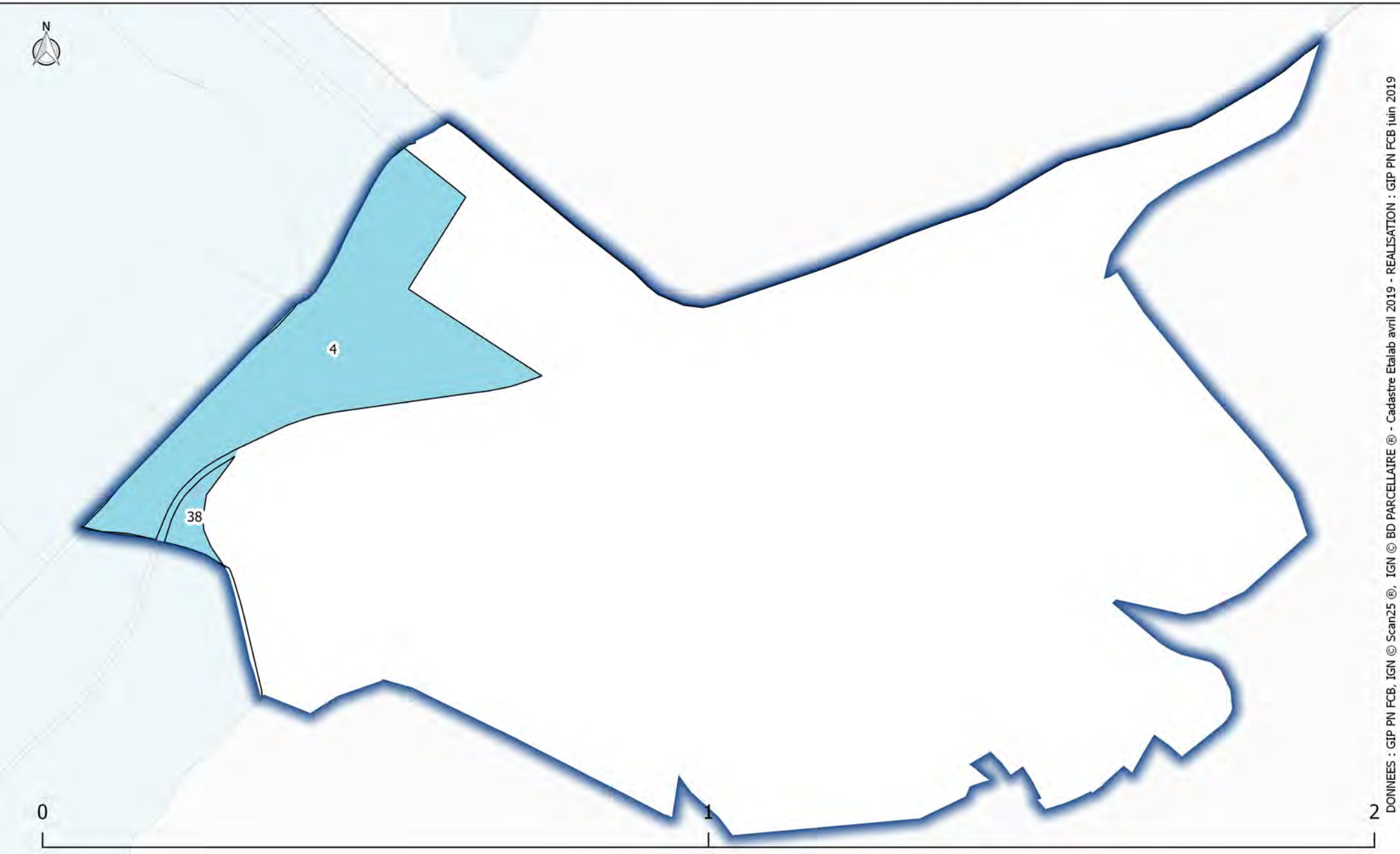

Commune de Vals-des-Tilles (52) - section 345 ZD

Limites parcellaires
Coeur du Parc national

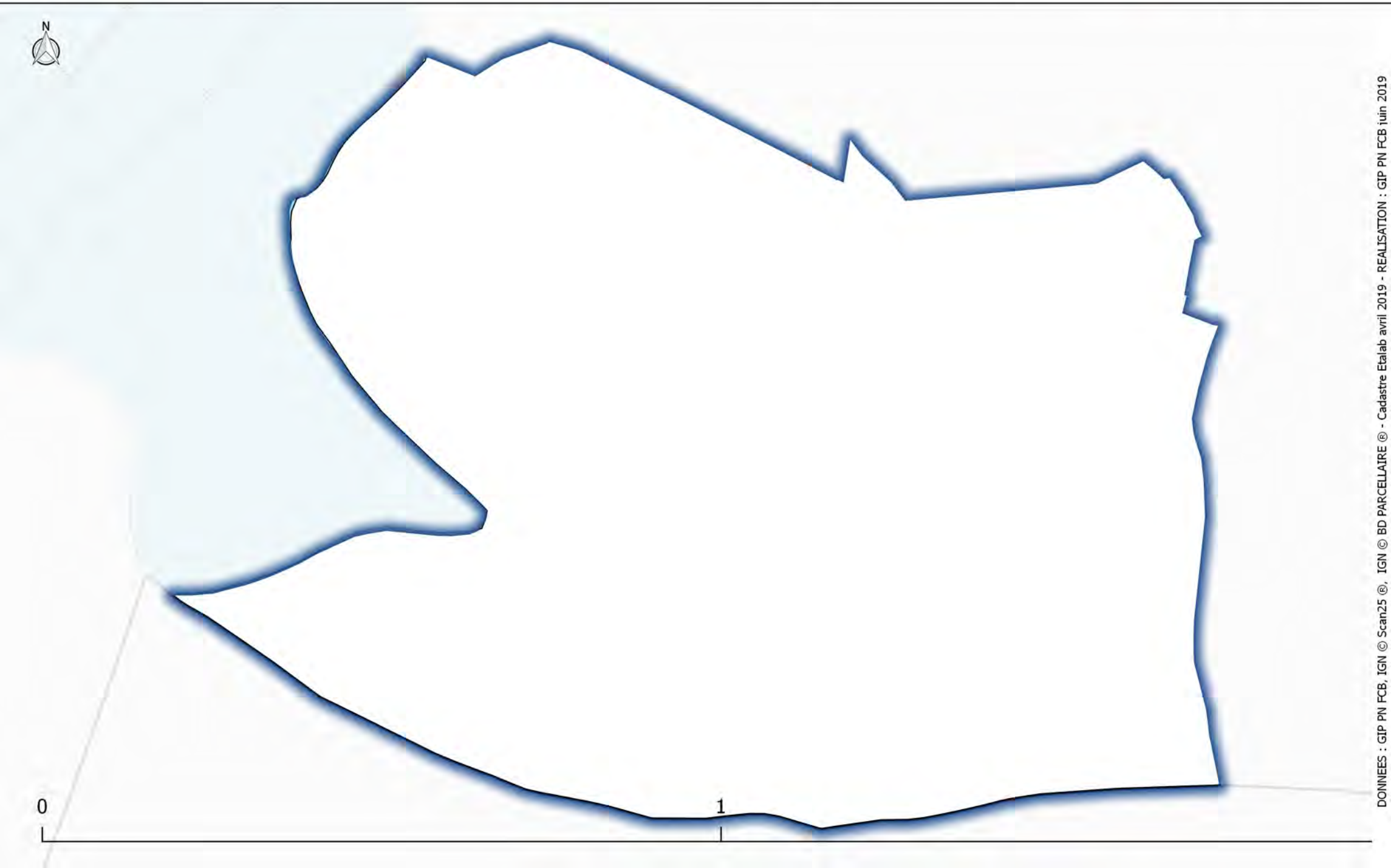

DONNEES : GIP PN FCB, IGN © Scan25 ®, IGN © BD PARCELLAIRE ® - Cadastre Etalab avril 2019 - REALISATION : GIP PN FCB juin 2019

Parc national de forêts

Commune de Vals-des-Tilles (52) - section A

Limites parcellaires
Coeur du Parc national

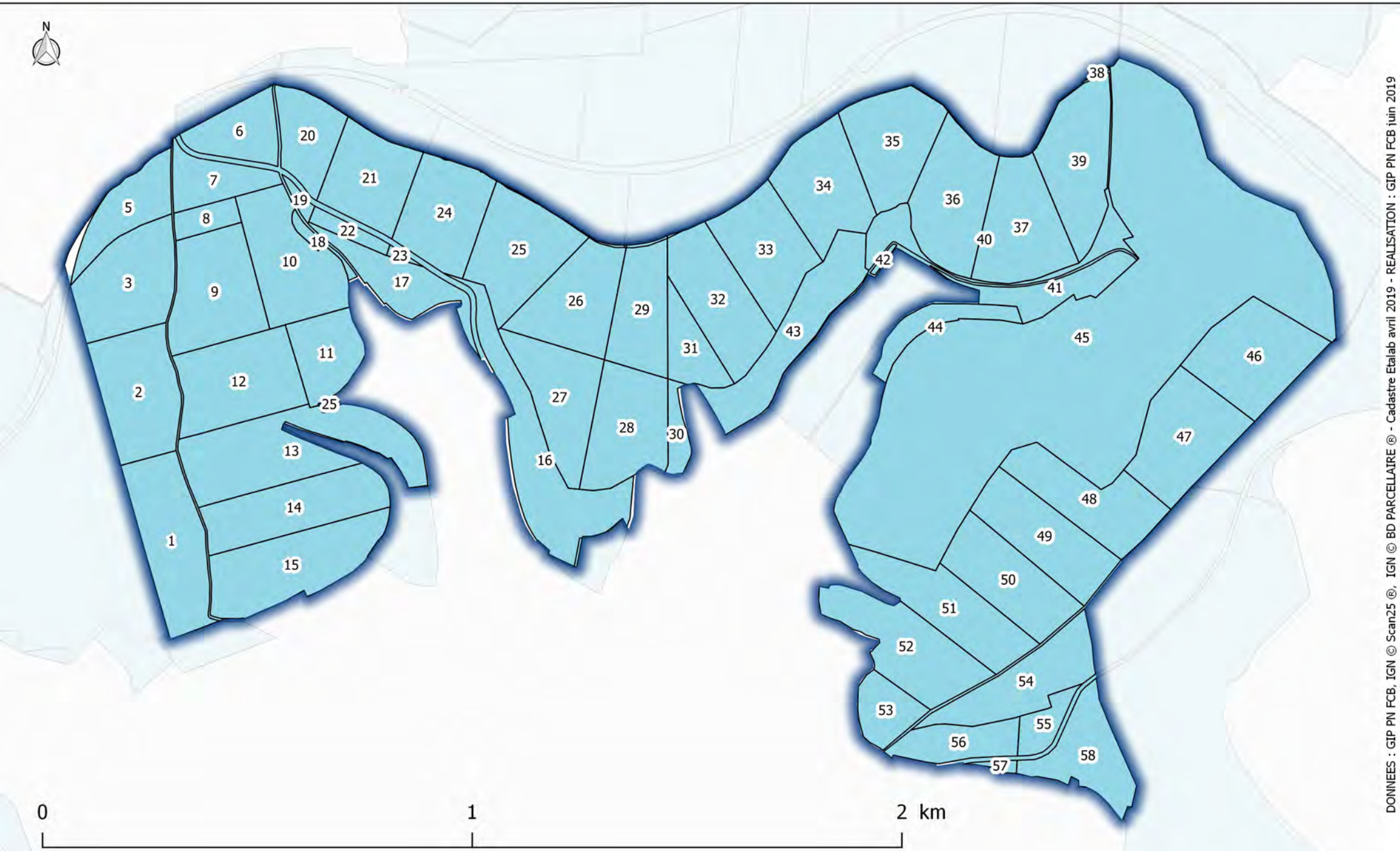

DONNEES : GIP PN FCB, IGN © Scan25 ®, IGN © BD PARCELLAIRE ® - Cadastre Etalab avril 2019 - REALISATION : GIP PN FCB juin 2019

Commune de Vals-des-Tilles (52) - section ZK

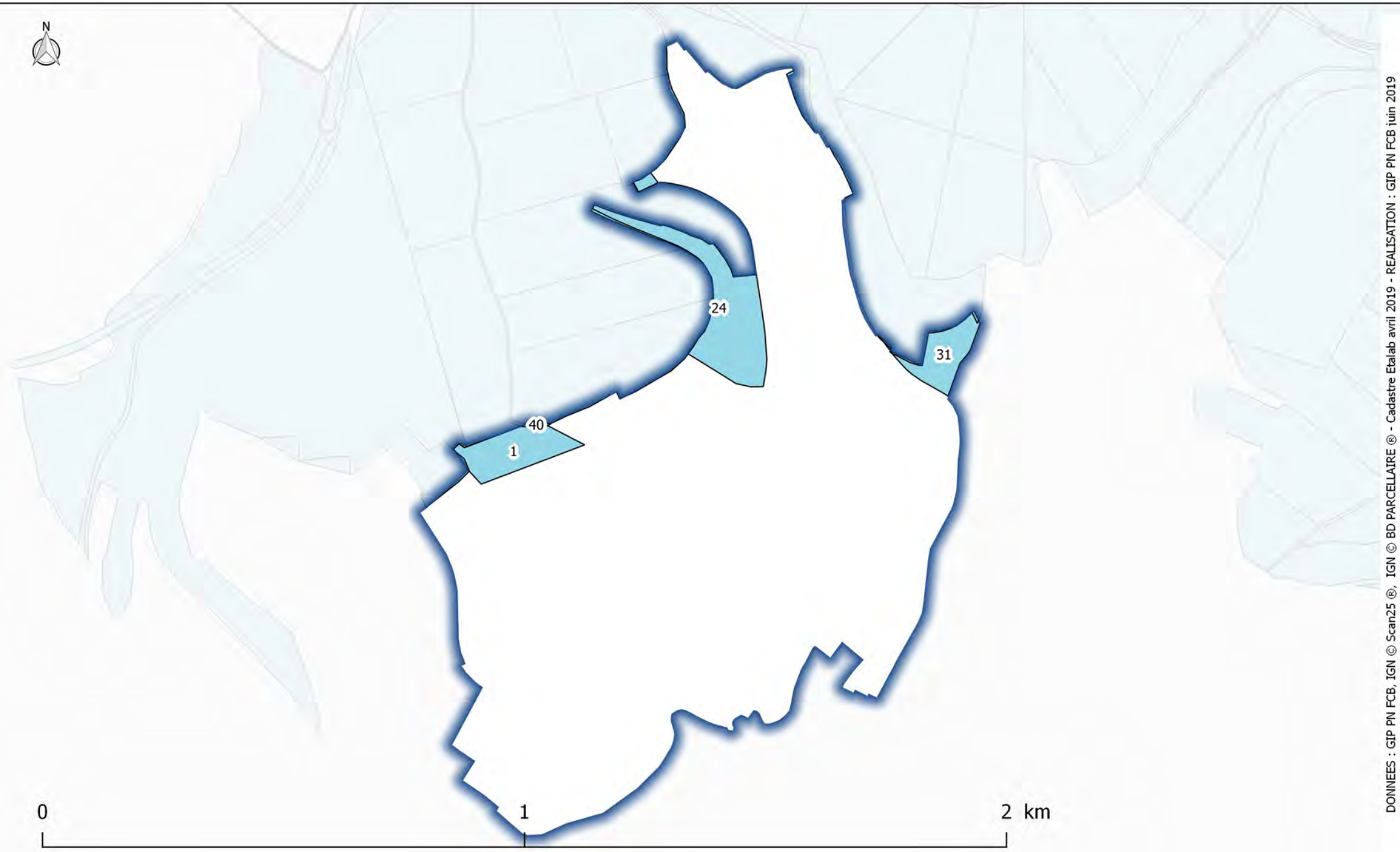

Commune de Vals-des-Tilles (52) - section ZL

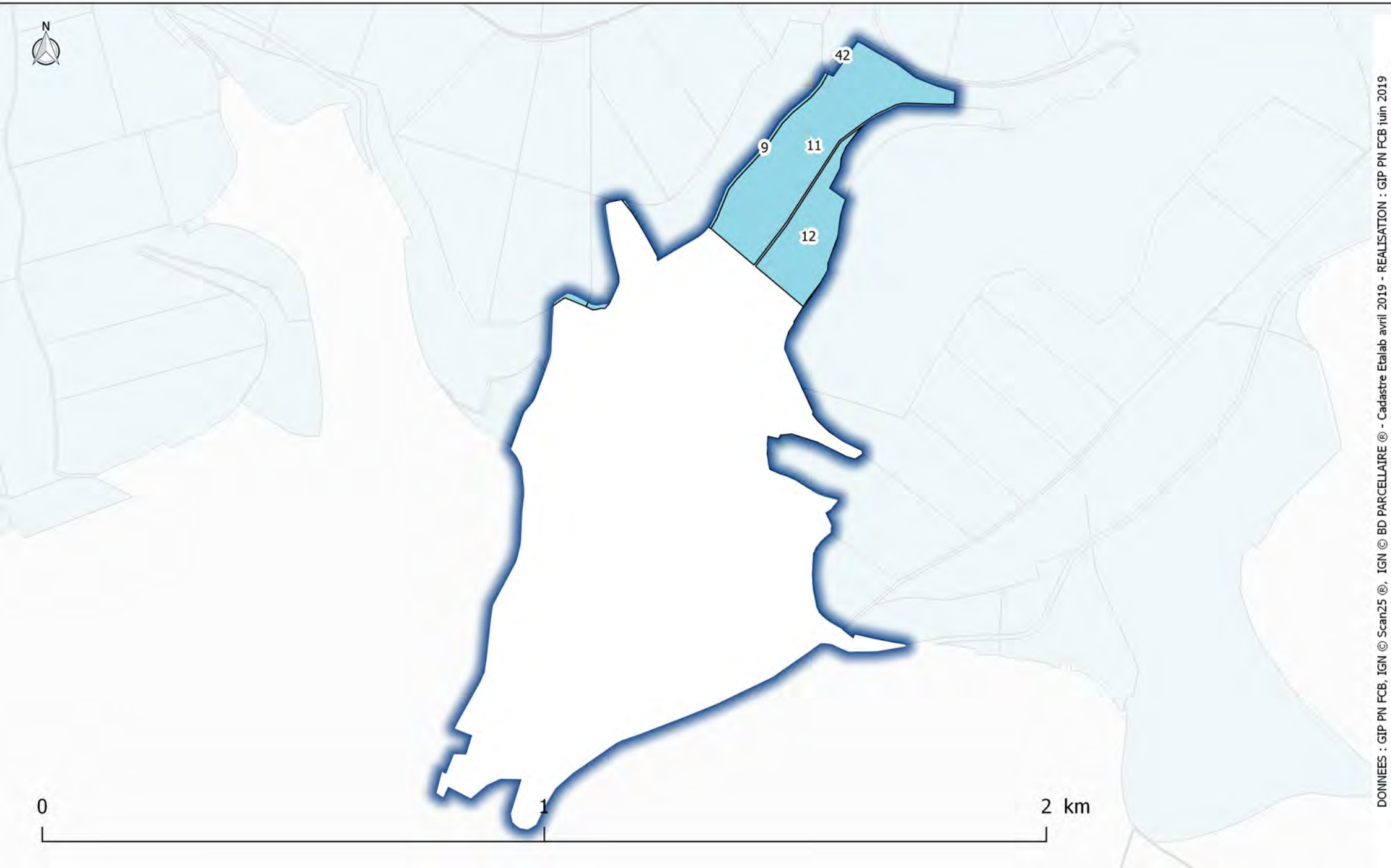

Commune de Vitry-en-Montagne (52)

Coeur du Parc national
Sections cadastrales
Limites communales

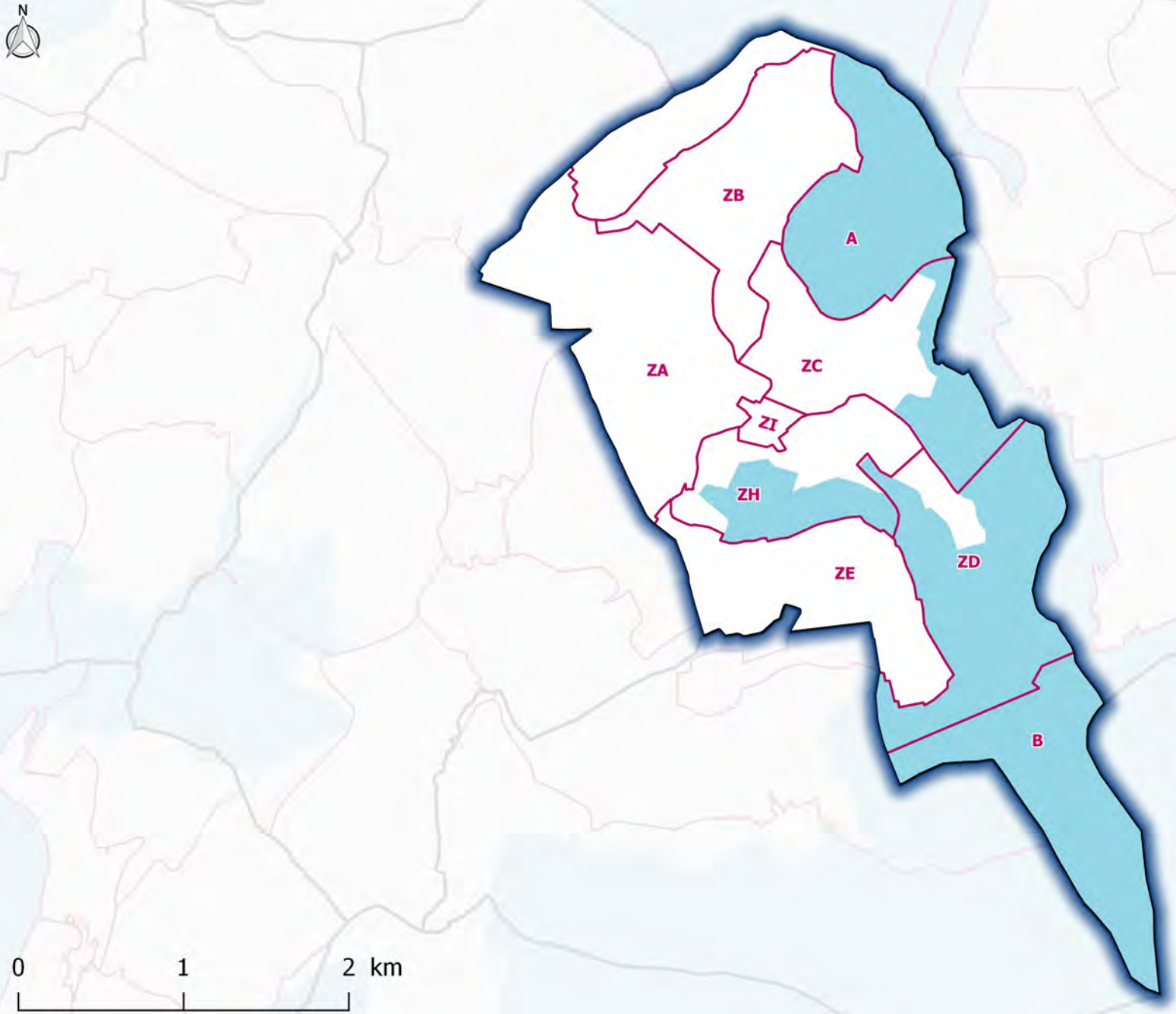

DONNEES : GIP PN FCB, IGN © Scan25 ®, IGN © BD PARCELLAIRE ® - Cadastre Etalab avril 2019 - REALISATION : GIP PN FCB juin 2019

Commune de Vitry-en-Montagne (52) - section A

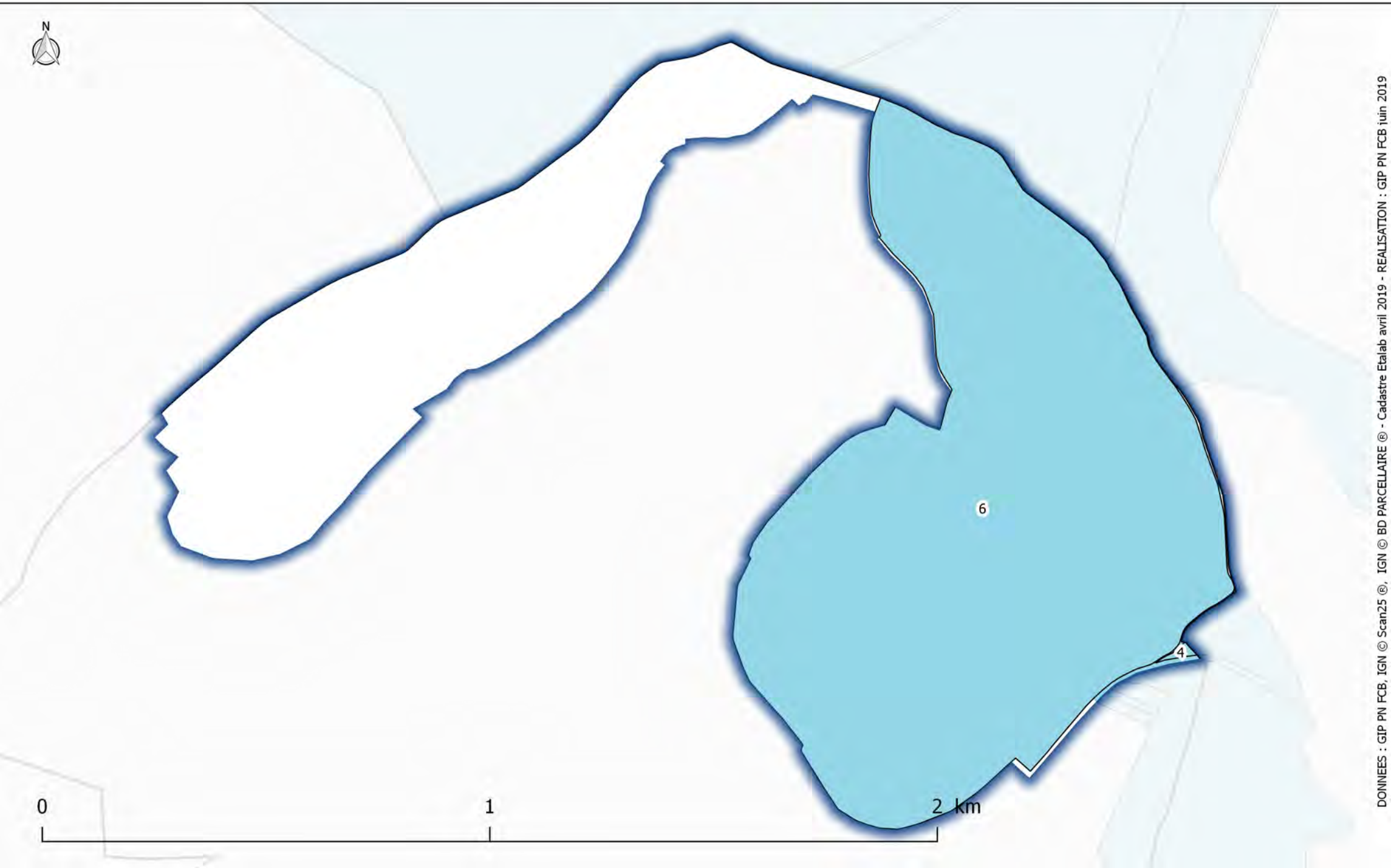

DONNEES : GIP PN FCB, IGN © Scan25 ®, IGN © BD PARCELLAIRE ® - Cadastre Etalab avril 2019 - REALISATION : GIP PN FCB juin 2019

Commune de Vitry-en-Montagne (52) - section B

Limites parcellaires
Coeur du Parc national

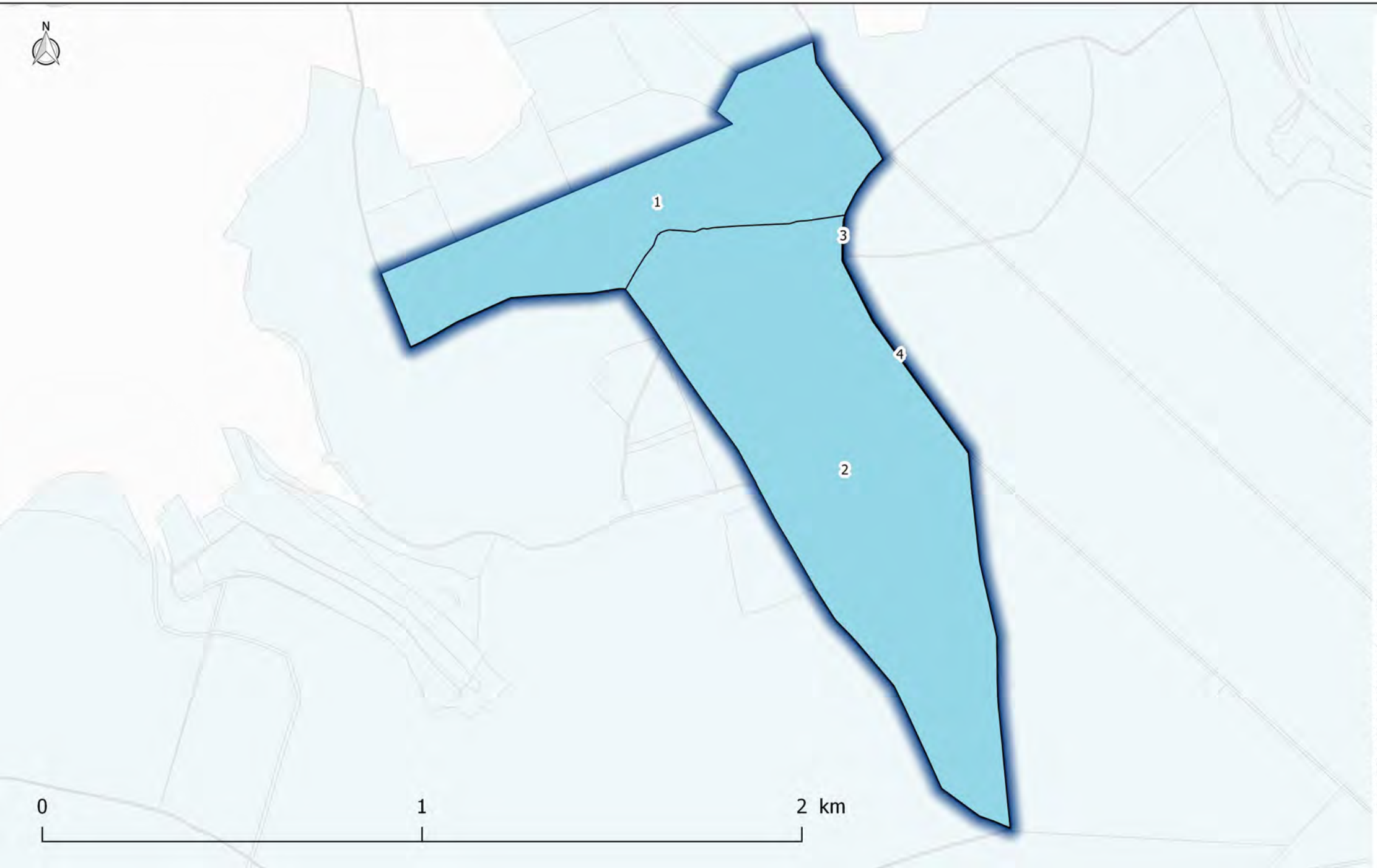

DONNEES : GIP PN FCB, IGN © Scan25 ®, IGN © BD PARCELLAIRE ® - Cadastre Etalab avril 2019 - REALISATION : GIP PN FCB juin 2019

Commune de Vitry-en-Montagne (52) - section ZC

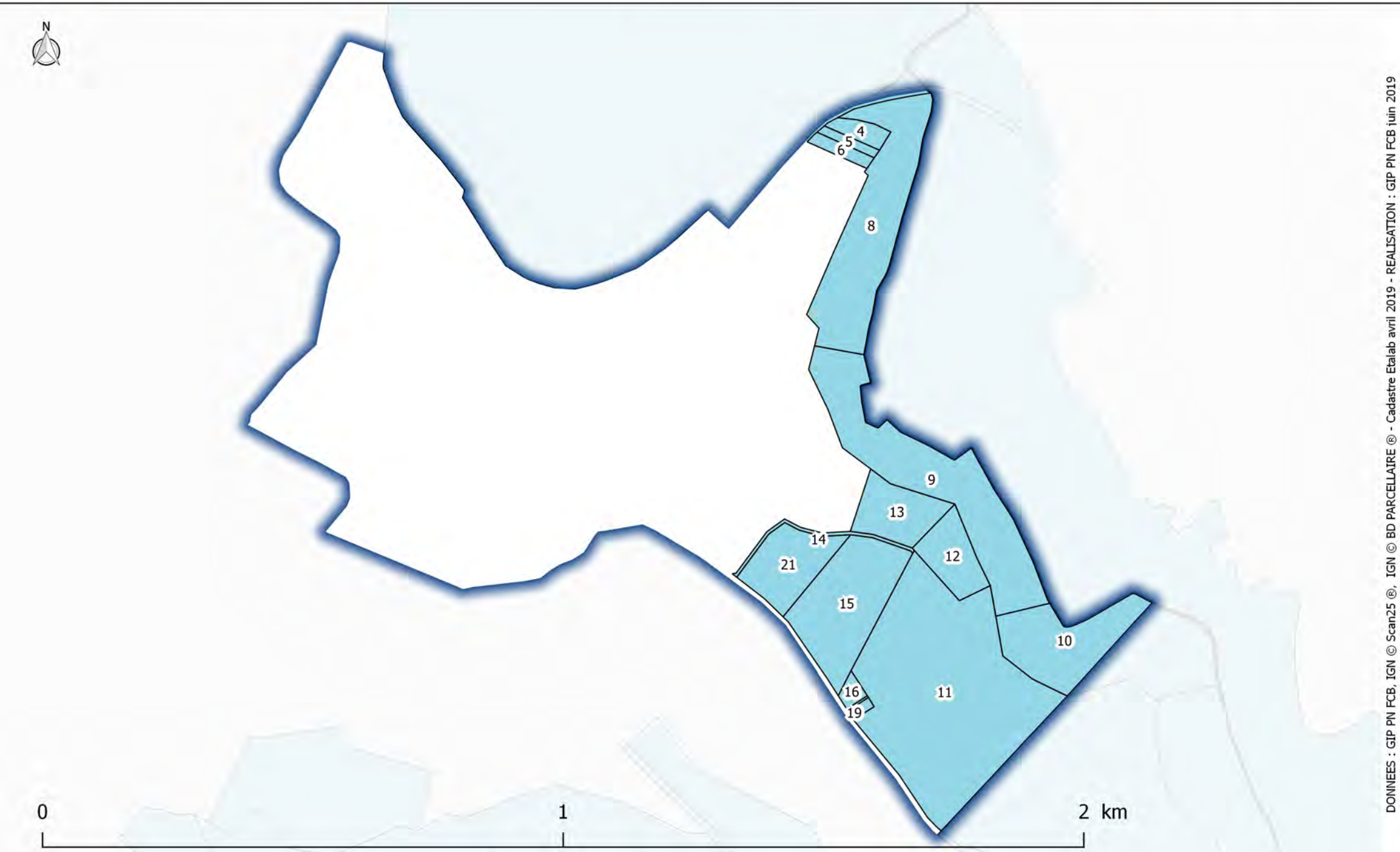

DONNEES : GIP PN FCB, IGN © Scan25 ®, IGN © BD PARCELLAIRE ® - Cadastre Etalab avril 2019 - REALISATION : GIP PN FCB juin 2019

Commune de Vitry-en-Montagne (52) - section ZD

Limites parcellaires
Coeur du Parc national

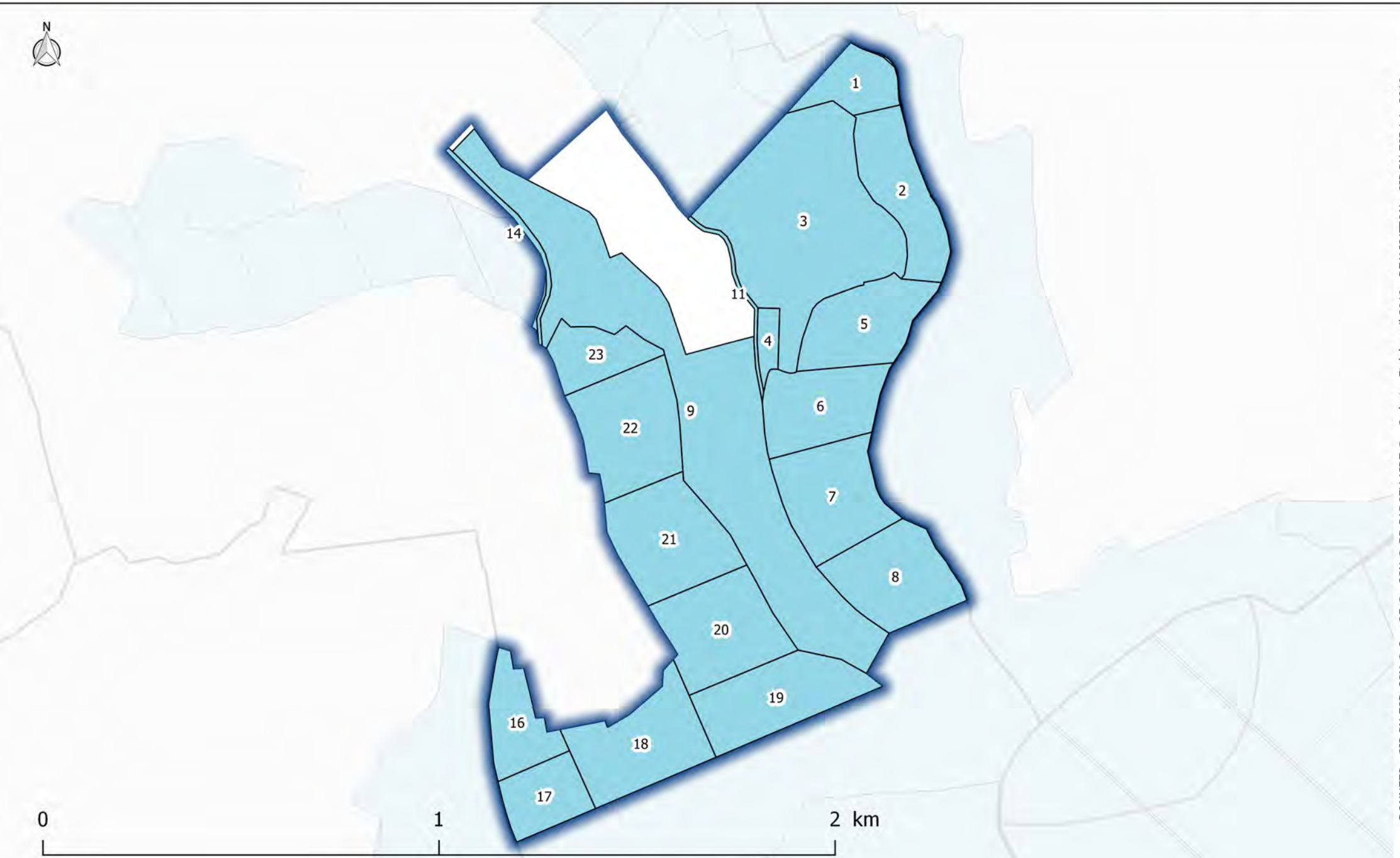

DONNEES : GIP PN FCB, IGN © Scan25 ®, IGN © BD PARCELLAIRE ® - Cadastre Etalab avril 2019 - REALISATION : GIP PN FCB juin 2019

Commune de Vitry-en-Montagne (52) - section ZH

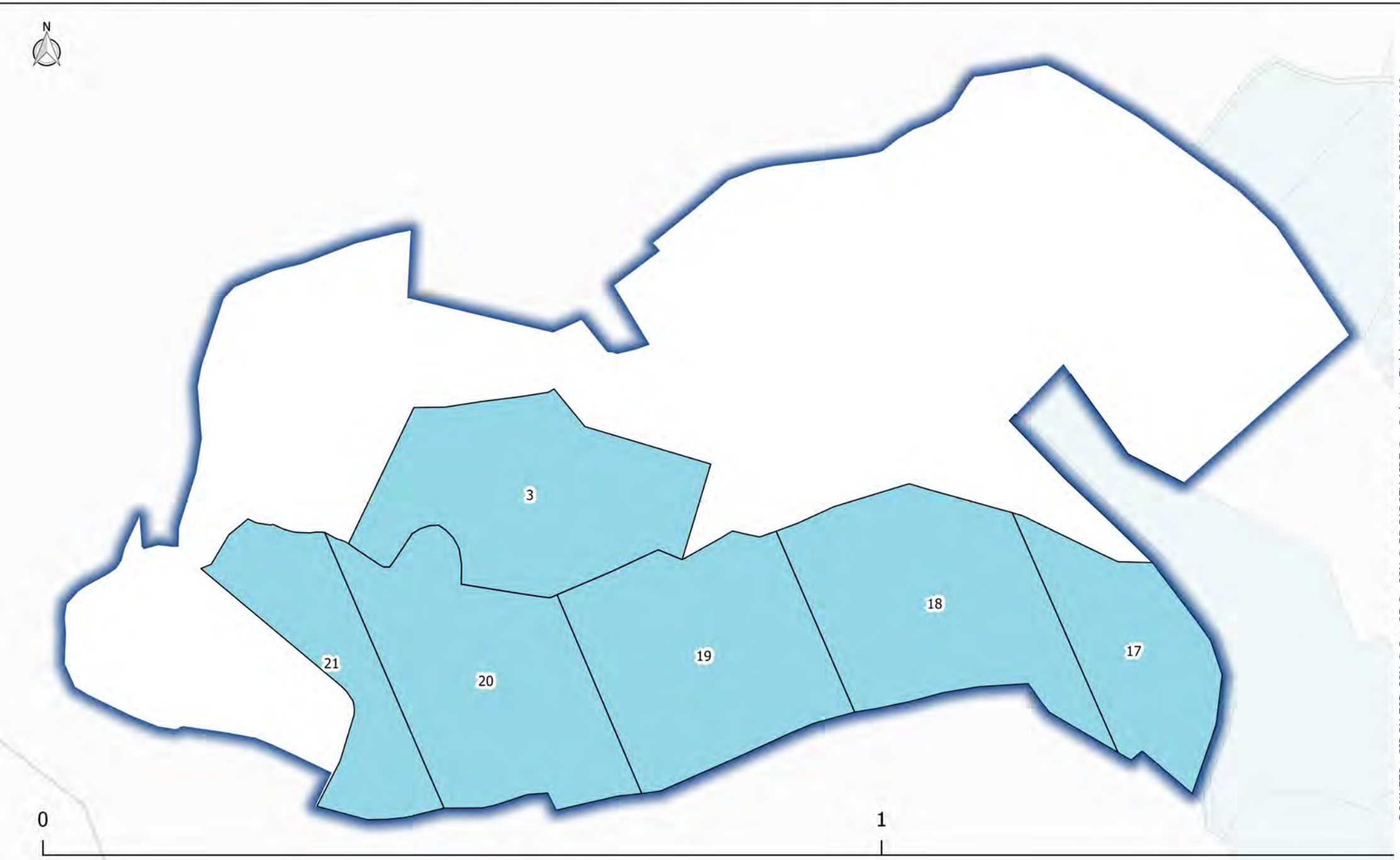

DONNEES : GIP PN FCB, IGN © Scan25 ®, IGN © BD PARCELLAIRE ® - Cadastre Etalab avril 2019 - REALISATION : GIP PN FCB juin 2019

Commune de Vivey (52)

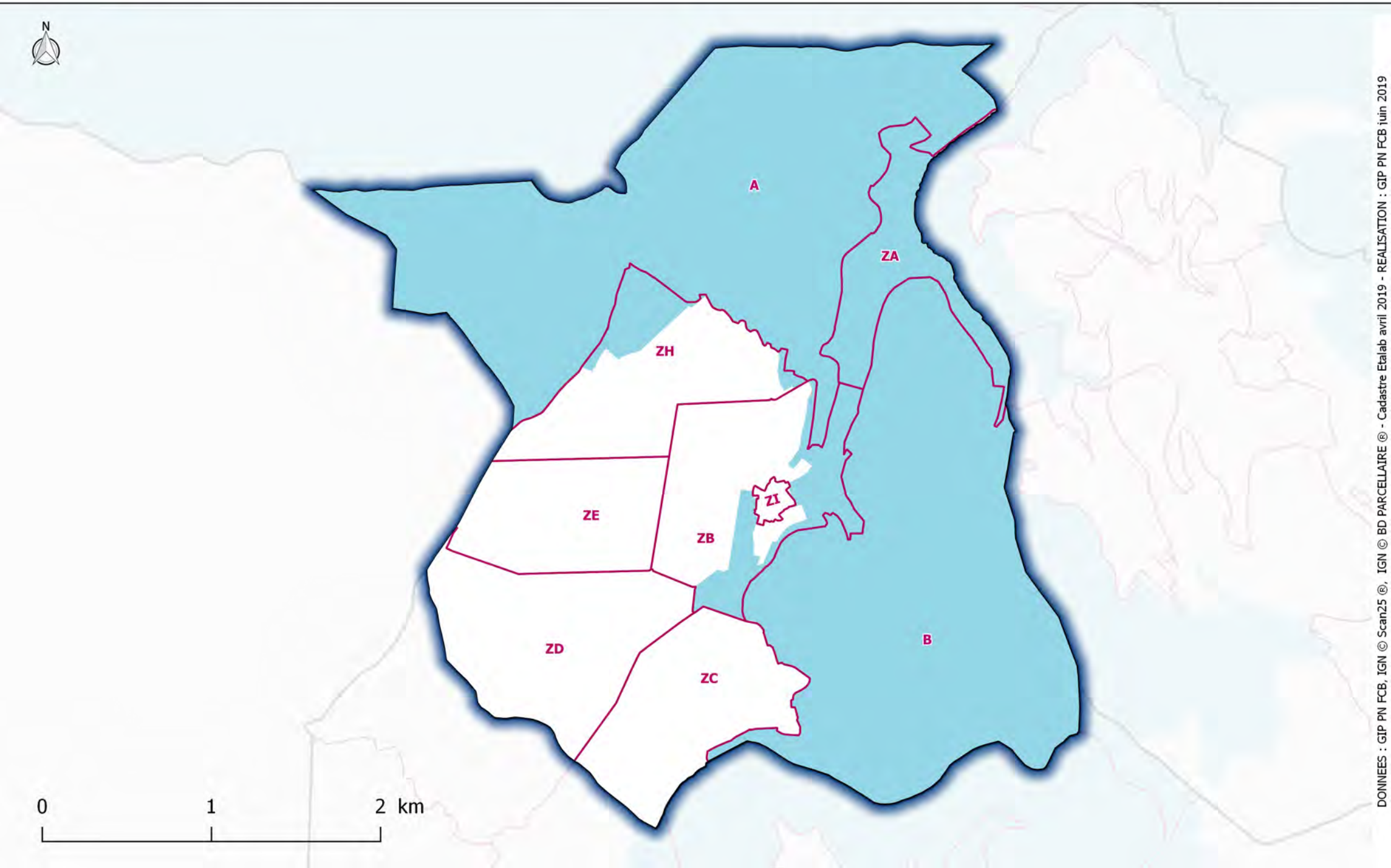

Commune de Vivey (52) - section A

Limites parcellaires
Coeur du Parc national

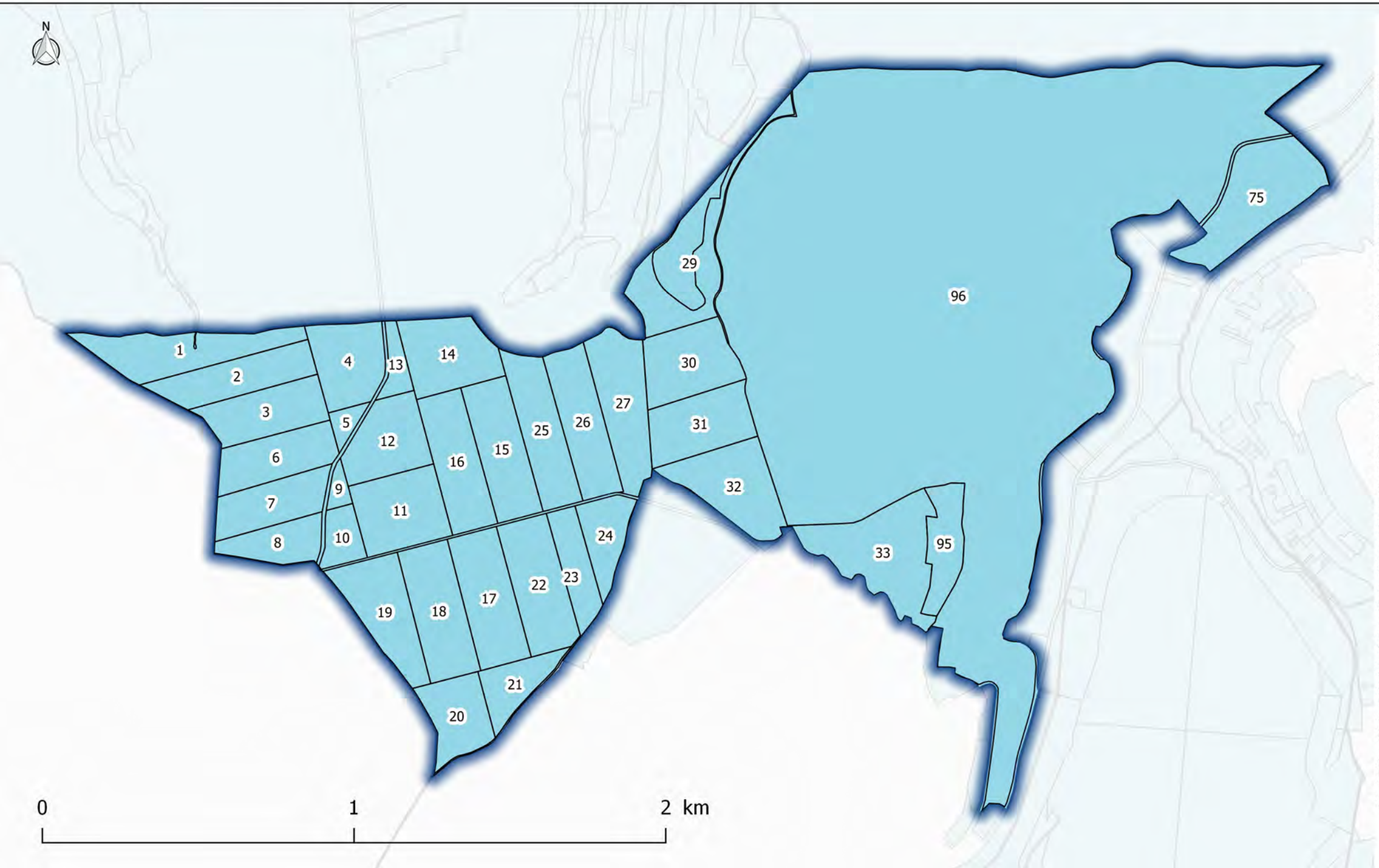

DONNEES : GIP PN FCB, IGN © Scan25 ®, IGN © BD PARCELLAIRE ® - Cadastre Etalab avril 2019 - REALISATION : GIP PN FCB juin 2019

Parc national de forêts

Commune de Vivey (52) - section B

Limites parcellaires
Coeur du Parc national

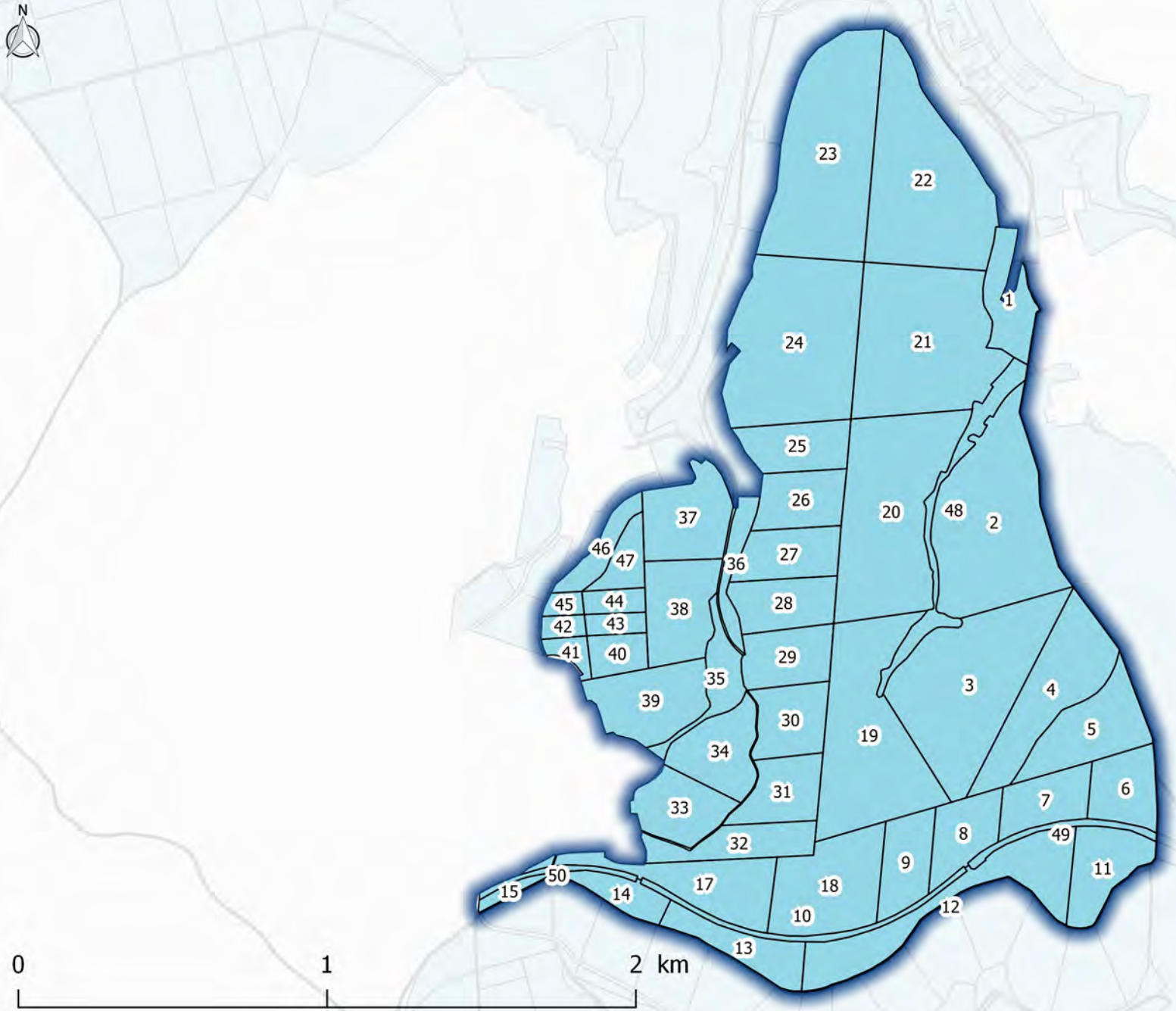

DONNEES : GIP PN FCB, IGN © Scan25 ®, IGN © BD PARCELLAIRE ® - Cadastre Etalab avril 2019 - REALISATION : GIP PN FCB juin 2019

Parc national de forêts

Commune de Vivey (52) - section ZA

Limites parcellaires
Coeur du Parc national



DONNEES : GIP PN FCB, IGN © Scan25 ®, IGN © BD PARCELLAIRE ® - Cadastre Etalab avril 2019 - REALISATION : GIP PN FCB juin 2019

Commune de Vivey (52) - section ZB



Parc national de forêts

Commune de Vivey (52) - section ZH

Limites parcellaires
Coeur du Parc national

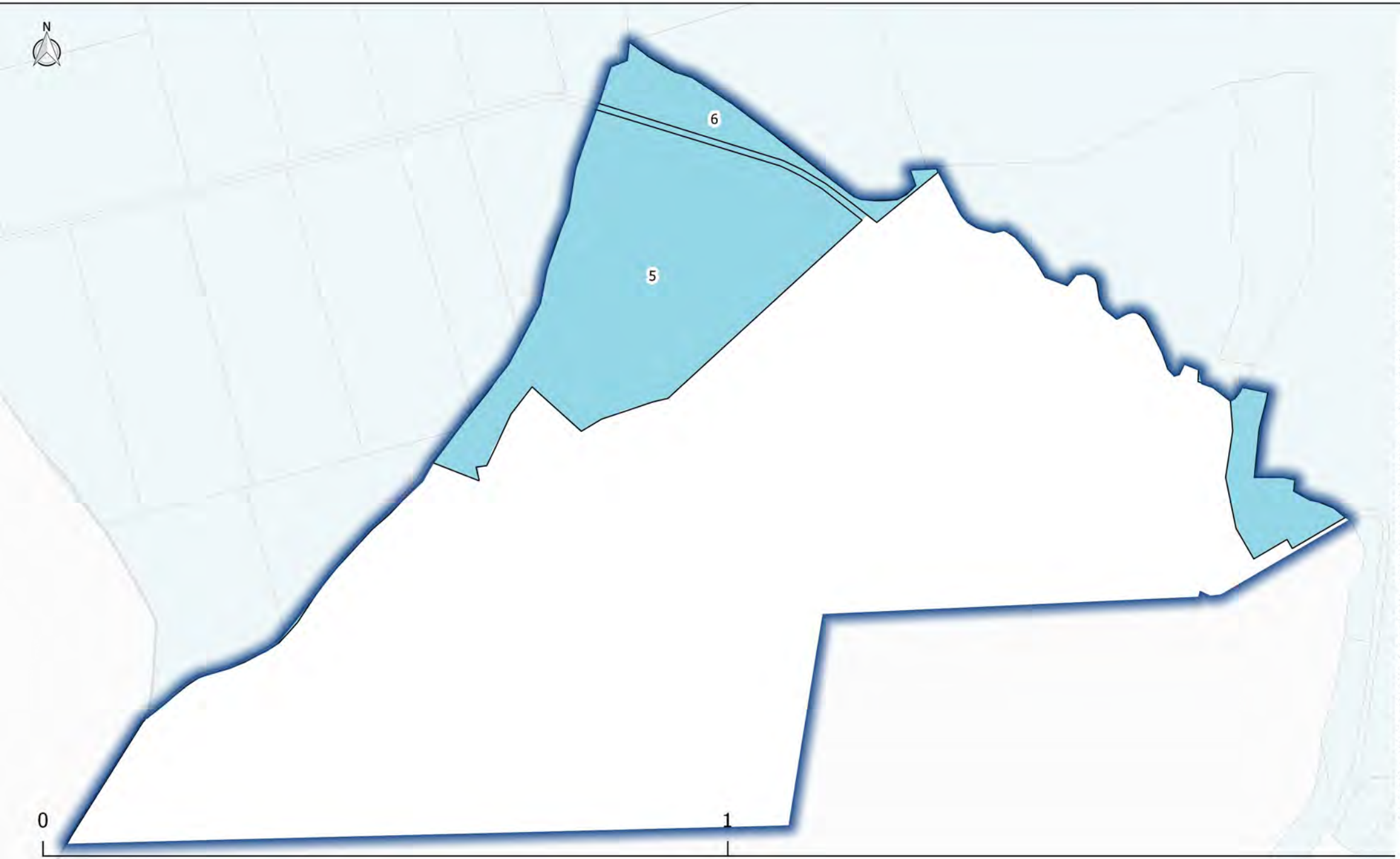

DONNEES : GIP PN FCB, IGN © Scan25 ®, IGN © BD PARCELLAIRE ® - Cadastre Etalab avril 2019 - REALISATION : GIP PN FCB juin 2019

Commune de Voisines (52)

Coeur du Parc national
Sections cadastrales
Limites communales

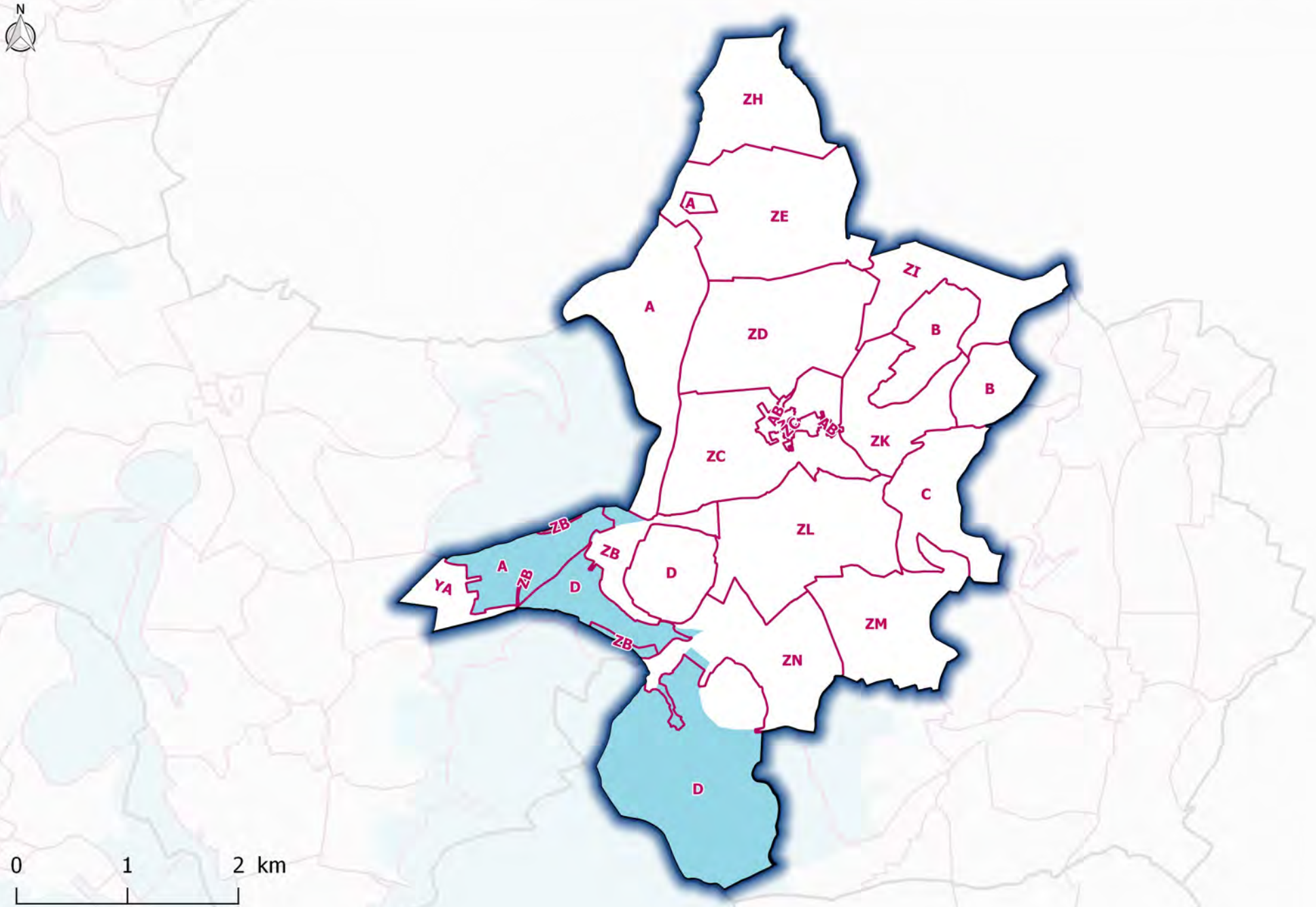

DONNEES : GIP PN FCB, IGN © Scan25 ®, IGN © BD PARCELLAIRE ® - Cadastre Etalab avril 2019 - REALISATION : GIP PN FCB juin 2019

Commune de Voisines (52) - section A

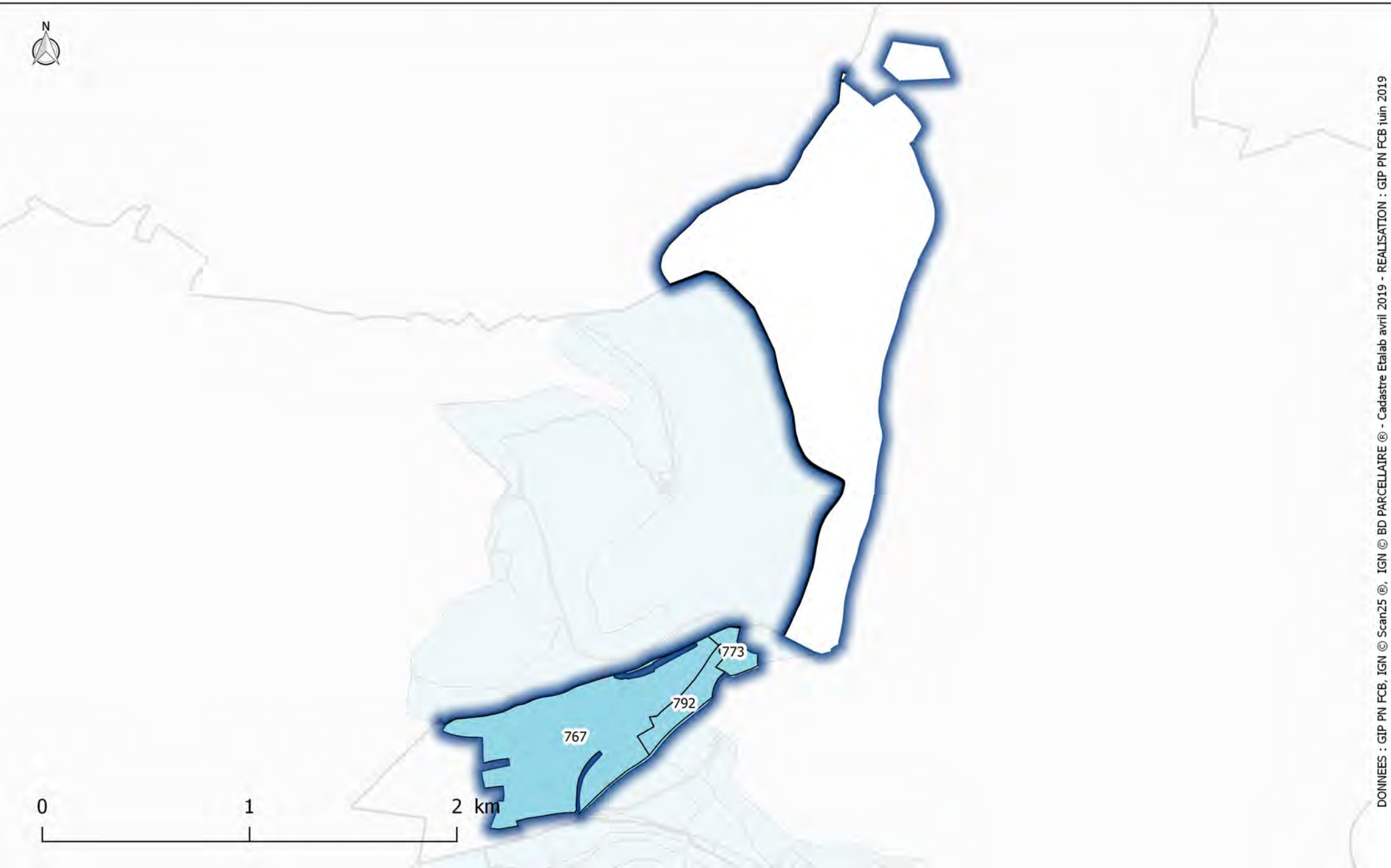

Commune de Voisines (52) - section D

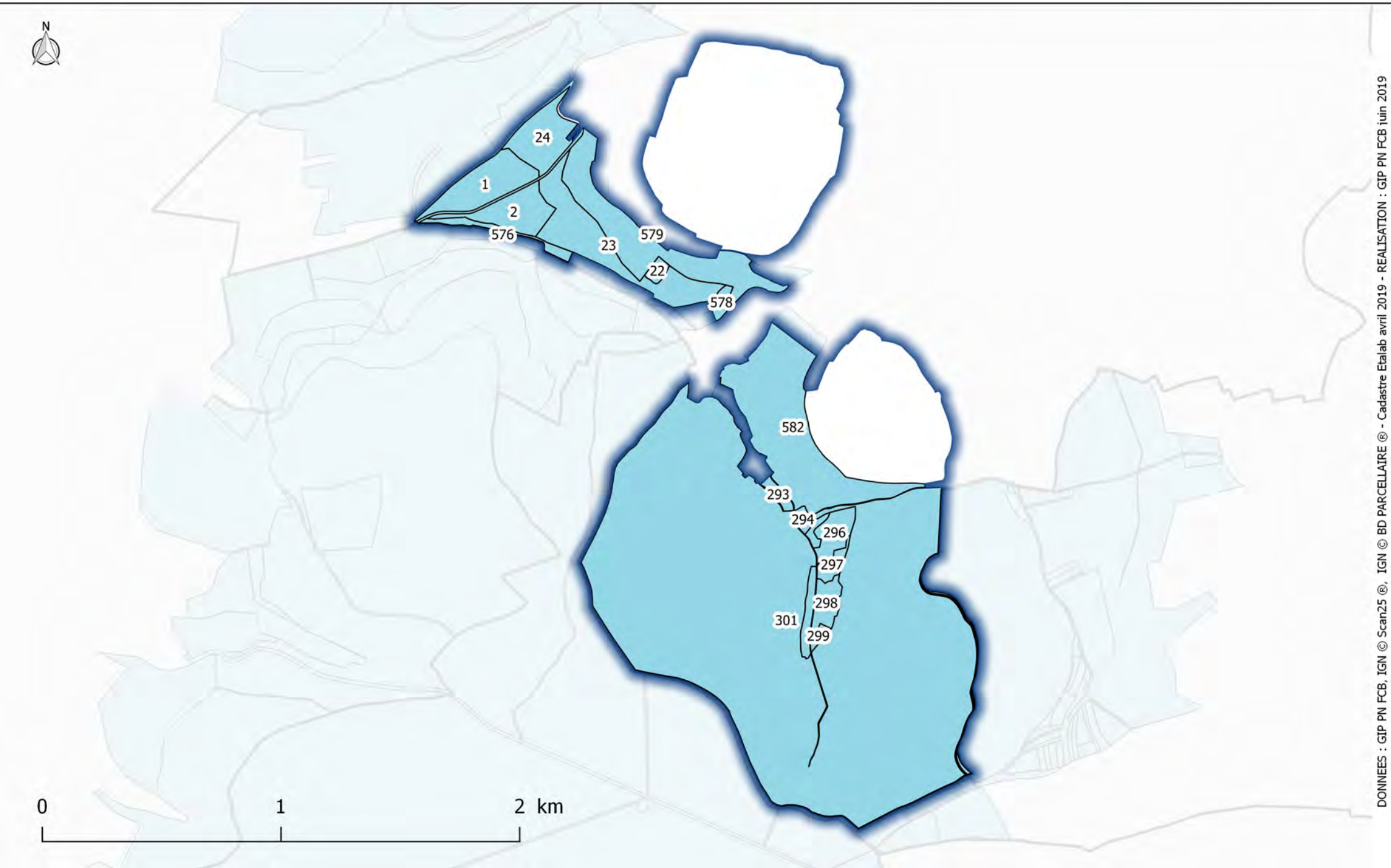

Commune de Voisines (52) - section ZB



Commune de Voisines (52) - section ZN

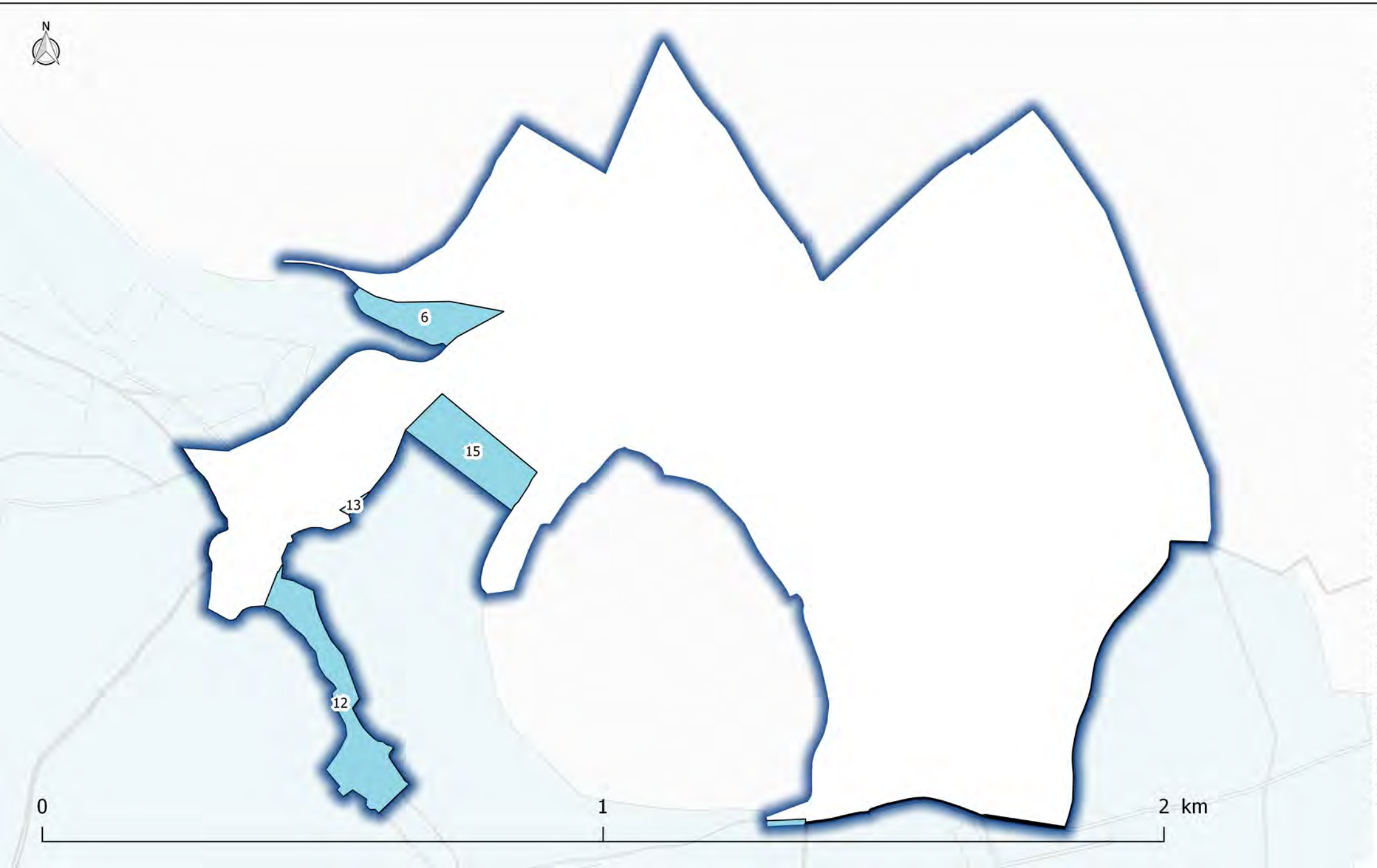

Parc national de forêts